





- **Медведский бор** на левобережье Вятки в Нолинском районе знаменит своим дюнным рельефом, карстовыми озерами, многочисленными карстовыми воронками. Среди растений и беспозвоночных животных тут встречаются представители степей.

Они сохранились от эпохи сухого и теплого климата, когда южная часть Кировской области была покрыта степями.






- Карстовые озера Медведского бора имеют вид одиночных или нескольких слившихся воронок в диаметре от 5—6 до 20—30 м. Они отличаются большой глубиной (более 10—20 м.) О больших глубинах свидетельствует кажущийся темный цвет воды, хотя в действительности она здесь чистая и прозрачная. Берега этих озер имеют довольно крутые склоны, заросшие лесом.
- Самым крупным в Медведском бору является Большое карстовое озеро, расположенное у лесного кордона Чваниха.



Озеро «ЧВАНИХА»

Кировская область, Медведский бор







**Папоротник
Орляк на берегах
озер**



Качим метельчатый



Южнорусский тарантул



Василек сумской