

# Карасуны – «жемчужинки» Краснодара

Учебно – исследовательский проект  
ученицы 3-а класса МБОУ гимназия №88  
Малютовой Александры

# Название реки и озёр

произошло от тюркского «карасу» — «родник», «небольшое озеро» (дословно: «чёрная вода»). Так называли немногочисленные речки, питающиеся грунтовыми водами.

## • *Расположение*

Страна Россия

Регион Краснодарский край

## • *Местоположение*

Город Краснодар

## • *Характеристика*

Длина 45 км

Водоток

Исток: К северу от станицы  
Старокорсунской

Устье: река Кубань

<http://ru.wikipedia.org/wiki/Карасун>

Материал из Википедии —  
свободной энциклопедии Карасун

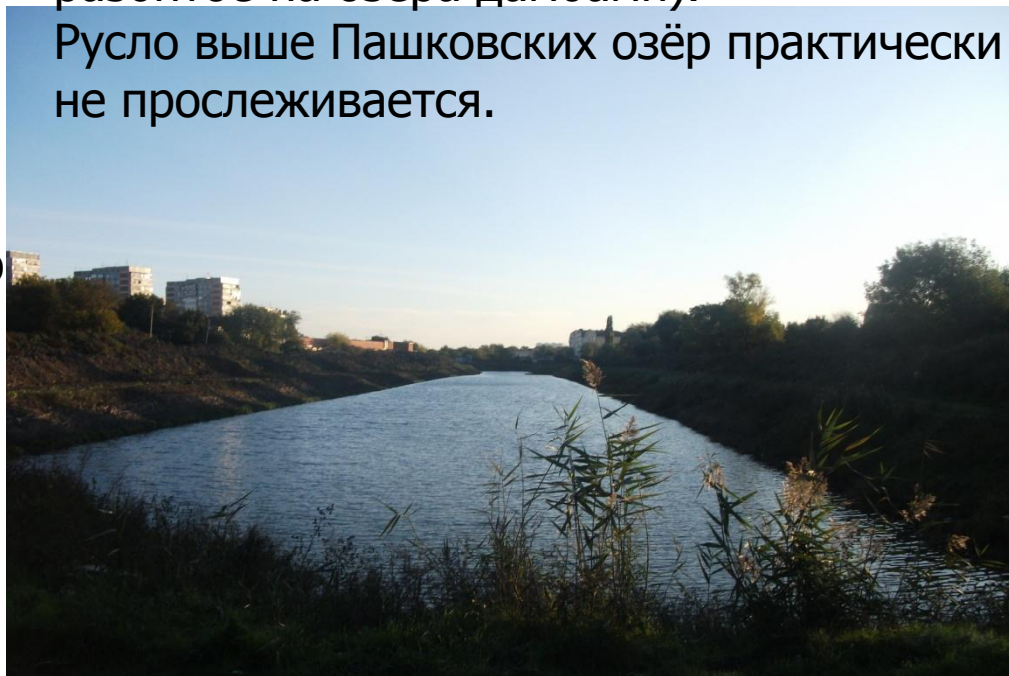




Длина озёр от 150 до 800 м,  
максимальная глубина – 3,5 м.  
Самое большое из Карасунских озёр  
находится в  
Комсомольском микрорайоне.

Сейчас о реке напоминает лишь цепь озёр. В настоящее время на территории Краснодара находится пятнадцать озёр: два Покровских озера (у стадиона «Кубань», разделены улицей Дмитриевская дамба), три озера Калининской балки (расположены между улицами Селезнёва и Ставропольской, одно за зданием КубГУ, два у администрации Карасунского округа, разделены улицей Старокубанской) и десять Пашковских озёр (по сути — русло реки, разбитое на озёра дамбами).

Русло выше Пашковских озёр практически не прослеживается.



# Назад в прошлое

Река Карасун брала начало у станицы Старокорсунской и текла на запад, впадая в реку Кубань. Впоследствии Кубань, меняя своё русло, поглотила часть русла Карасуна, обособив несколько озёр.

В 1870-х годах казаки-черноморцы стали возводить через реку дамбы с целью иметь сухопутные переправы на другой берег. Вследствие этого река превратилась в несколько озёр, подпитываемых подземными источниками.

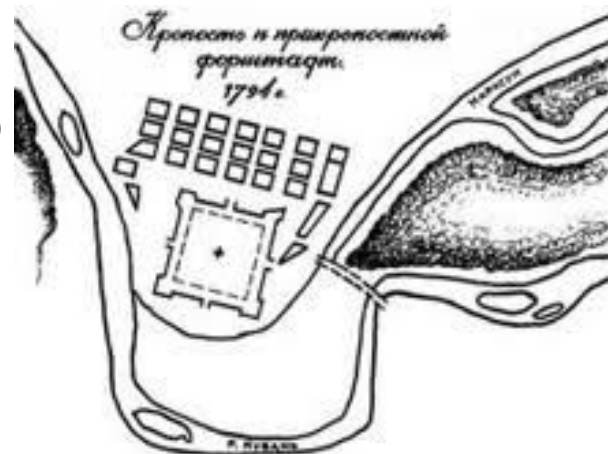


Фото: <http://www.kinologovo>.



Много радости приносил Карасун жителям и зимой, когда покрывался толстым слоем льда. Под военный оркестр по нему вальсировали парочки, некоторые конькобежцы катали дам в креслах-салазках. Летом же катанье на лодках имело особую романтическую прелесть.

Фото: <http://www.e-kiselev.info/foto676>.


В 60-е — 70-е годы двадцатого века значительную часть озёр пересушили, засыпали землёй. На их месте застроили жилые районы.



*Фото: Карасуны осушили*  
<http://www.panoramio.com/>



В районе улиц Ставропольская – 2-я Пятилетка построен жилой комплекс.



## И такое было...

07.10.10 <http://krasnodar.rfn.ru/rnews.htm>

Специалисты не советуют есть рыбу из Карасунских озер. Специалисты природоохранных служб взяли пробы воды в одном из озёр кубанской столицы. Напомним, несколько дней назад рыбаки обнаружили в Карасунских озерах в районе Дмитриевской дамбы сотни мертвых рыб. Те, что ещё живы, плавают на поверхности, их местные жители ловят руками. От чего умирает рыба и можно ли употреблять её в пищу? В проблеме разобралась корреспондент Илона Дидковская.

Специалисты, среди которых были сотрудники департамента природных ресурсов, Рыбнадзора и других природоохранных органов, предположили, что рыба умерла из-за недостатка кислорода. Об этом свидетельствует предварительный анализ воды из озера.

Есть и другие предположения: причиной массовой гибели рыбы в озере могли стать пестициды.

# Вперёд в будущее

За всю историю Краснодара на Карасунских озерах впервые проводятся столь масштабные мелиоративные работы, - считает Андрей Кожин, заместитель директора департамента строительства администрации Краснодара. - Сейчас силами предприятия ООО "ПМК-5" уже очищены шесть из десяти водоемов, а девять из них соединены между собой. Специалисты из этой организации работают на объекте уже четыре года. В настоящее время закончена реконструкция одной из насосных станций пригородной оросительной системы. С ее помощью в озера будет закачиваться вода из Кубанского моря, которая потечет по открытому каналу и специально построенному трубопроводу. Потом этот рукотворный поток из Карасунских озер будет впадать в Старую Кубань и тем самым очищать озера.

...Конечно, работы на Карасунских озерах идут давно, и хотелось бы, чтобы они побыстрее закончились. Но подрядчикам приходится учитывать технологические сложности и действовать поэтапно. Например, грунт, поднятый со дна озер, должен "отлежаться" на берегу не менее двух лет - и только после этого его можно благоустраивать. По проекту откосы берегов будут засеяны газонной травой.

## Новая жизнь чистых прудов

Внешне все озёра будут выглядеть так, как сейчас выглядит водоем в районе ул. Трамвайной. Действительно, с озером произошли удивительные перемены: берега аккуратно отсыпаны и на них больше не растут камыши. Вокруг нет свалок, которые еще недавно были привычной деталью пейзажа. Дамба значительно расширена, и тротуар на ней заасфальтирован. Правда, впечатление портят разбросанные кое-где пластиковые бутылки и прочий бытовой мусор.





# «Чисто не там, где убирают, а там где не мусорят!»

Вместе с экологическим десантом нашего школьного самоуправления я приняла участие в акции «Чистый Карасун».

Фото:<http://pda.ria.ru/ugc/20110807>



Мы очистили небольшой участок берега озера и вынесли мусор в контейнеры.

Чтобы Карасуны стали такими, о которых мы мечтали, нужно людям научиться беречь свою улицу, свой город, свою Родину. Жители, живущие на берегу пруда Карасун, не должны засорять водоём бытовым мусором.

Я очень надеюсь, что наш небольшой вклад в улучшении экологии озёр будет замечен и нашему примеру последуют и другие ребята!  
Надо любить и беречь нашу природу, которая украшает на любимый город!



## В работе использованы материалы интернета:

- <http://ru.wikipedia.org/wiki/Карасун>

Материал из Википедии —

свободной энциклопедии Карасун

- <http://www.ki-gazeta.ru/rubrics/archiv/2009/2/7/18382.html>
- <http://www.ki-gazeta.ru/rubrics/archiv/2011/9/2>
- Газета «Живая Кубань» от 7 сентября 2011г.
- <http://krasnodar.rfn.ru/rnews.html>

## Фотоматериал:

- *Фото:* <http://pda.ria.ru/ugc/20110807/413013932.html>
- *Фото:* <http://www.kinologovo>.
- *Фото:* <http://www.e-kiselev.info/foto676>.
- *Фото:* Карасуны осушили <http://www.panoramio.com/>
- *Фото из личного архива Пшеничной Н.А.*