


Час веселой географии.



- Цели и задачи внеклассного мероприятия:




- -способствовать расширению кругозора учащихся, привитию интереса к науке географии.




Оборудование:

- презентация,
географическая карта,
картины:
«Торнадо»,
«Гейзер»,
«На волжских просторах»,
«В горах».
«Животный мир Австралии»,



Конкурс №1.

Задание: Ответьте на вопросы



- Одна из жительниц небольшого аргентинского городка Сан - Хусто, расположенного более чем в 500 км. К северу от Буэнос-Айрес, так рассказала о том, что произошло 10 января 1973 года:
- « Я думала, что мой муж сошел с ума. Потому что он вдруг закричал:
- - Смотри-ка, корова летит по воздуху!
- Я обернулась и обомлела. Действительно, по воздуху летела корова. Она упала в тридцати метрах от нас...».
- Следствием, какого грозного явления природы могло стать описанное событие?
-




Торнадо









- Когда ученые впервые услышали описание этого животного, они отказались верить в его существование
- . Посудите сами: «У него тело жирного щенка со шкурой, которая ему заметно велика, между пальцами лап – перепонки, на голове утиный клюв, хвост, как у бобра, а передние лапы – барсучьи. В довершение ко всему у самца на задних лапах петушиньи шпоры, которые выделяют яд. Самка откладывает яйца подобно рептилиям, но вылупившихся детенышей кормит молоком, как млекопитающее».
- .
- **Какое животное вы узнали из приведенного описания? Каких еще необычных представителей животного мира можно встретить на материке, где он обитает?**
- .



УТКОНОС





- Этот заповедник, один из самых больших в нашей стране, можно назвать
- заповедником вулканов и гейзеров, термальных озер и горячих источников, хотя создан он был сначала как заповедник по просьбе охотников, занимавшихся здесь промыслом соболя. Цепь вулканов, потухших и действующих, местами сильно разрушенных, возвышается на своеобразном плато, сложенных из изверженных пород.
- В одном из уголков заповедника находится более сотни крупных и мелких гейзеров. Температура воды в гейзерах от 94 до 99* С, продолжительность извержения от одной до 20 минут. Самый большой гейзер «Великан», высота его фонтана достигает 50 метров, столб пара над ним поднимается выше 400 метров.
- От бесконечных извержений вся долина в клубах пара.
- Назовите заповедник. Где он расположен? О каком уникальном уголке природы этого заповедника идет речь?



Кроноцкий заповедник



СФН





_19







- «Красавица», «кормилица», «матушка, «главная улица России» - так называли и
- Называют эту реку нашей Родины - самую длинную и многоводную в Европе.
- Бассейн её занимает около трети Восточно-Европейской равнины - 1360 тыс. кв. км. На этой площади смогли бы разместиться семь таких западноевропейских государств, как Франция, Великобритания, Португалия, Италия, Австрия, Нидерланды и Бельгия.




- Назовите эту реку. Назовите её притоки, которые являются важными речными магистралями.



Волга





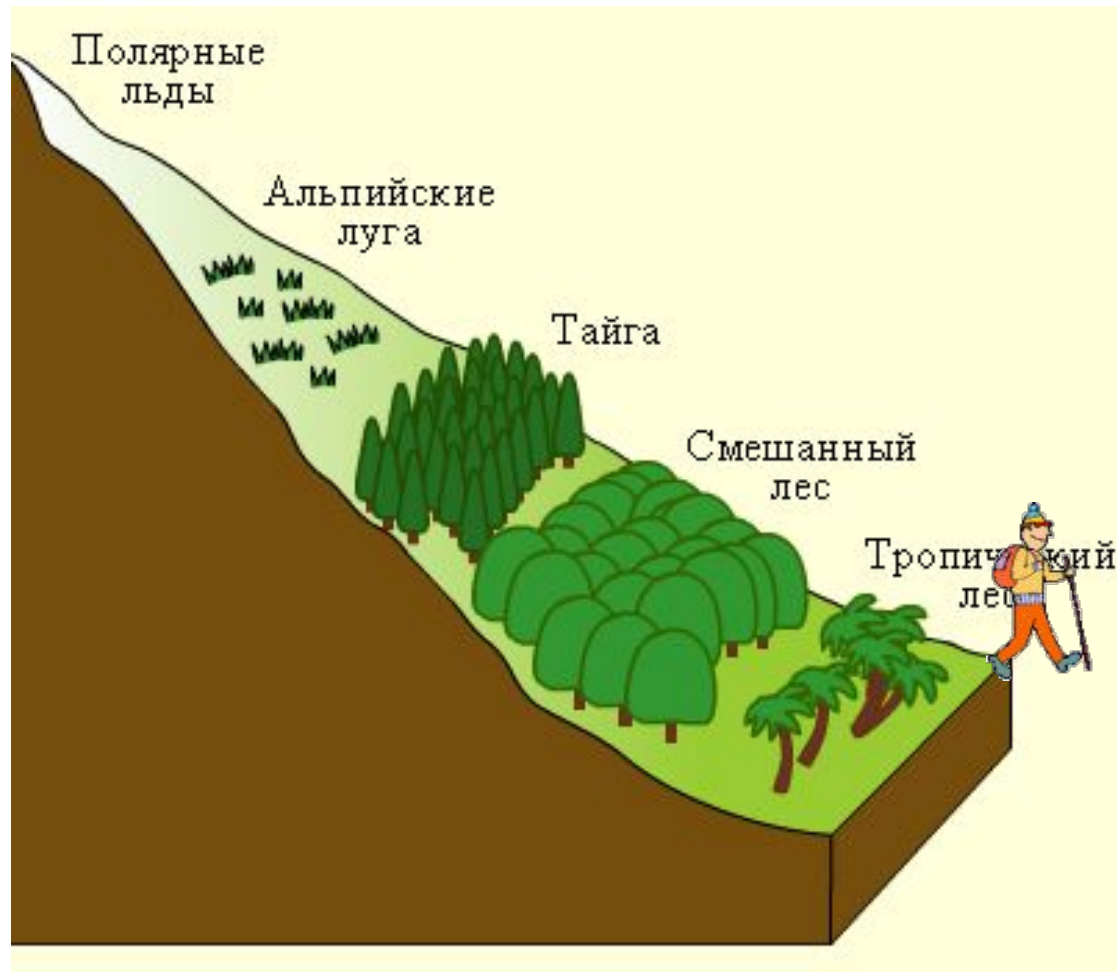


- О какой закономерности географической оболочки Земли говорится в отрывке А. С. Пушкина «Кавказ»?

- Кавказ подо мною. Один в вышине
Стою над снегами у края стремнины;
Орел, с одоленной поднявшись вершины,
Парит неподвижно со мной наравне.
Отселе я вижу потоков рожденье
И первое грозных обвалов движенье,
Здесь тучи смиренно идут подо мной;
Сквозь них, низвергаясь, шумят водопады;
- Под ними утесов нагие громады;
- Там ниже мох тощий, кустарник сухой;
А там уже рощи, зеленые сени,
Где птицы щебечут, где скачут олени.

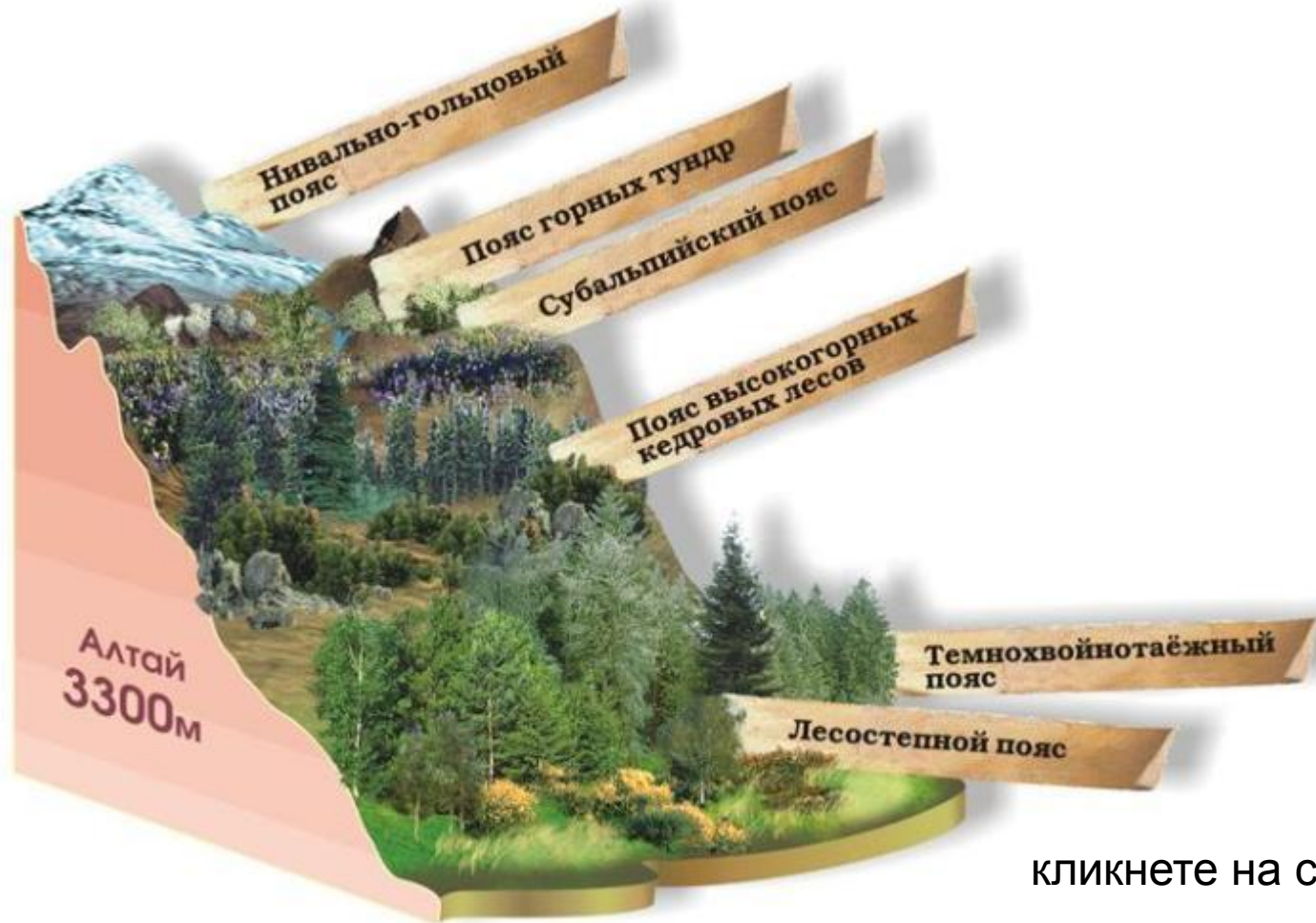


Высотная поясность



19.10.2008


Почему в горах происходит смена природных зон



С высотой понижается температура и давление, меняется увлажнение и освещенность.


Конкурс 2.

Задание: «Найди ошибку».



- Солнце за день устает,
 - На ночь спать оно идет.
 - На полянку за лесок,
 - Ровно-ровно на восток
 - * * *
- Каждый с детства твердо знает:
 - Ангара в Байкал впадает.
 - * * *
- Край снегов, морозов, вьюг,
 - Называем, словом юг.
 - * * *
- Знает каждый капитан:
 - ~~Волга~~-это океан.






- Слышу подсказку Вити - дружка:
- Что Эверест-это река.
* * *
- Знать, ребята, вам пора,
• Что Байкал-это гора.
* * *
- Белые медведи ходят, бродят по лесу,
• А их братья бурые по Северному полюсу.
* * *
- На пруду есть развлечение:
• На спине плыть по течению.



Конкурс 3.




- Задание: «Отгадай шараду».
-
- Первое можно из снега слепить,
- Грязи кусок может тоже им быть.
- Ну, а второе - мяча передача,
- Важная это в футболе задача.
- Целое люди в походы берут,
- Ведь без него они путь не найдут.
- * * *



КОМПАС






- Вот вам легкая шарада:
- К ноте «Н» прибавить надо.
- Нота больше не поёт,
- А рекой она течет.



Река Дон






- Первое - летучая вода,
- В бане русской встретите всегда.
- А второе - есть машины марка
- Из российского, ребята, автопарка.
- Все же вместе - Франции столица
- Этот город модницам всем снится.






ПАРИЖ



Париж – столица Франции с X в. н. э.






• * * *

- С «ч»- по небу я гуляю
- И грозу вам предвещаю.
- С «л»-я город на реке
- От Москвы невдалеке.
- Пряник мой и самовар
- Знают все: и мал и стар.




Город Тула





Конкурс 4.



- Задание:

- Отгадайте слова, являющиеся
- географическими
- понятиями, названиями и именами, в
- которых есть числительное сто.
-

- - - сто- -сторона света.

- - сто- - начало реки.

- сто----- - главный город страны.

- - сто--- - государство в Прибалтике.


- ---сто--- -имя мореплавателя,
открывшего Америку.


- ----сто----- - героический город в Крыму.



ОТВЕТЫ:

- Восток
- Исток
- Столица
- Эстония
- Христофор
- Севастополь






- Подведение итогов конкурсов.




Источники:



- Ресурсы интернета
- Г.П. Пивоварова Занимательная география Москва «Просвещение», 1998 г.
- Н.А. Максимов Хрестоматия по физической географии Москва «Просвещение», 1980 г.





- Презентацию выполнила учитель
- МБОУ Карамышевская сош
- Кляузер Е.А.

