

У НАС НА ЗЕМЛЕ!

Автор:

Шепотайлова И.А.

ГОУ СОШ №334

Тихий океан – самый большой океан на Земле



Река Нил – самая длинная река в мире.

Ее протяженность больше 6 700 км от истоков. Древнегреческий историк Геродот говорил, что "Египет - дар Нила", ведь в его долине живёт 95% населения страны. Здесь же сосредоточено всё сельское хозяйство – река даёт не только влагу, но и плодороднейшие почвы.






Самый большой остров на Земле

Гренландия


Площадь — 2 166 086 км²



A photograph of a massive, textured ice wall, likely a glacier or ice shelf, dominating the background. The ice is a deep blue-grey color with visible crevasses and ridges. In the foreground, a small red boat with a person is on the water, providing a sense of scale. The sky is a pale blue with some light clouds. The text is overlaid in the upper center in a yellow, bold font.

**Фьорд Скорсбисанд (Гренландия) - самый
длинный и глубокий фьорд в мире
(протяжённость 350 км, 1500 метров в
глубину)**

FUNLOG.RU




***Озеро Байкал (Россия) -
самое глубокое озеро в
мире (1637 метров в
самой глубокой точке)***

Эверест (Непал) – самая высокая
точка мира
(8844 м над уровнем моря)





**Водопад Angel
(Венесуэла) - самый
высокий водопад на
Земле (979 метров)**



**Земля Вилкеса
(Антарктика) - здесь
находится самый
толстый слой льда в
мире (4,8 км толщиной)**

Пустыня Атакама (Чили) – самое сухое место на Земле

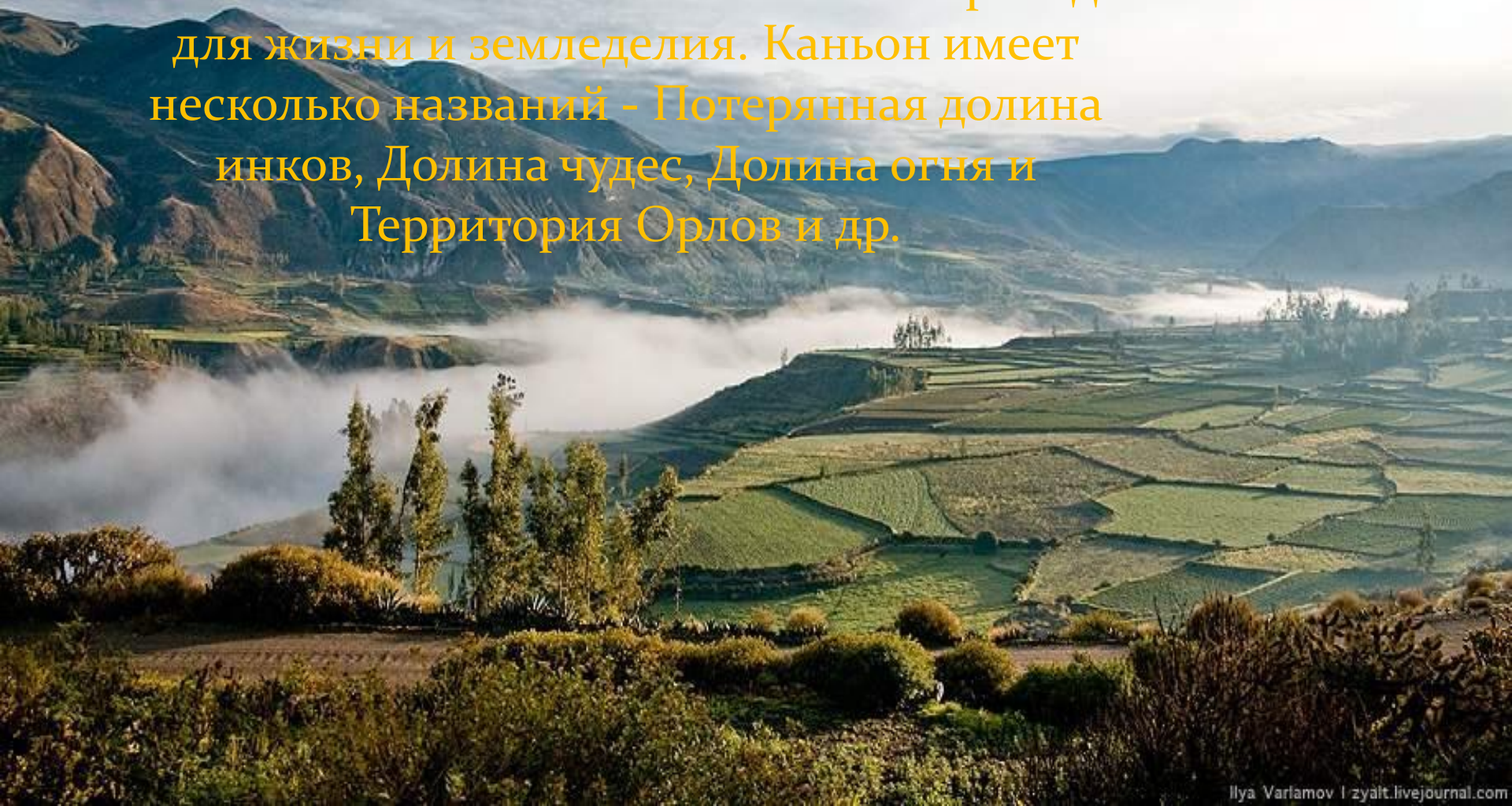


**Rafflesia arnoldii (Индонезия) - самый
большой цветок-паразит в мире (1 метр в
диаметре, масса до 11 кг)**



Самый глубокий каньон - каньон Колка в Перу.

Этот каньон в 2 раза глубже Великого каньона в США и в отличие от того пригоден для жизни и земледелия. Каньон имеет несколько названий - Потерянная долина инков, Долина чудес, Долина огня и Территория Орлов и др.



Millau Viaduct - самый высокий мост на Земле.

Этот подвесной мост находится на юге Франции и сконструирован инженером Мишелем Вирлого совместно с английским архитектором Норманом Фостером. Это самый высокий мост в мире - максимальная высота опор моста составляет 343 метра, что выше Эйфелевой башни и всего на 38 метров меньше Эмпайр Стейт Билдинга. На строительство моста ушло всего три года - мост был открыт 12 декабря 2004.



**Мёртвое море (Израиль, Иордания)
- самое низкое море в мире (747
метров ниже уровня моря)**





*Сеул (Корея) - самый
густонаселённый город на
Земле (20,7 млн человек)*







Mount Thor (Канада) - самый большой обрыв в мире (1250 метров практически вертикальной скалы)



***Скала Бишоп (Сицилия)
самый маленький остров на
Земле.***

Скала Бишоп, расположенная на западе от Британии, согласно **книге рекордов Гиннеса** является самым маленьким островом в мире. Единственным сооружением на этом острове является маяк, который первоначально начали строить в 1847 году, но его смыло прежде, чем было закончено строительство. Нынешний маяк построили в 1858 году.

***Красное море - самое
тёплое и самое
солёное море в мире***





**Воронья пещера (Грузия) -
самая глубокая пещера в
мире (2140 метров в глубину)**



INDONESIA



*Индонезия - самый большой архипелаг на Земле (состоит из **5** больших и **30** групп островов, общее количество островов - **17'508**)*

*Пик Мера (Непал) самый
высокий обрыв в мире
(6604 метра)*



Озеро Титикака (граница Перу и Боливии, Южная Америка) - самое высокогорное судоходное озеро в мире (высота над уровнем моря 3821 метр, максимальная глубина 280 метров)



**Марианская впадина - самое
глубокое место на Земле
(10'915 метров ниже уровня
моря)**



Большой Барьерный Риф (Австралия)

Большой барьерный риф в Австралии является самым большим природным сооружением на Земле и простирается на **2300 километров** вдоль северо-восточного побережья Австралии. Здесь водится более 1500 видов рыб, 4000 видов моллюсков, свыше 200 видов птиц. Большой барьерный риф состоит из более чем 3 тысяч рифов. Площадь которых колеблется от 1 га до 10000 га. Общая площадь рифа составляет 300 тыс. кв. км.

*Самое большое
естественное
сооружение на Земле*



*Станция "Восток"
(Антарктика) - самое
холодное место на
Земле*



A photograph of a person walking through a deep snowdrift in a snowy mountain landscape. The person is wearing dark winter gear and is walking away from the camera. The snow is very deep, reaching up to the person's waist. In the background, there are snow-covered evergreen trees and a large, snow-capped mountain peak under a clear blue sky.

Самое снежное место на Земле - гора Бейкер, штат Вашингтон.

Наибольшее количество снега было зафиксировано на горе Бейкер зимой 1998 - 1999 года - тогда на горе выпало 29 метров снега, что перекрыло предыдущий рекорд горы Ренье в том же штате, где зимой 1971-1972 года было зафиксировано выпадение **28,5 метров снега.**

*Черрапунджи (Индия) -
самое влажное место
на Земле*





*Река Ро (Монтана, США) -
самая короткая река в мире
(61 метр)*

*Mill Ends Park (Портленд,
Орегон, США) - самый
маленький парк в мире
(появился в 1948 году,
состоит из круга
диаметром 61 сантиметр,
площадь 0,29 кв. м.)*





Coco de mer (*Lodoicea maldivica*) - самая большая семечка в мире
(Сейшельские острова)