


# Великая Китайская Стена

Презентацию подготовила  
Чикаева Дарья  
ученица 7 класса «А»

# Великая китайская стена

## 长城 и 巨龙

- Великая китайская стена буквально: «Длинная стена в 10 000 ли») — крупнейший памятник архитектуры. Проходит по северному Китаю на протяжении 8851,8 км (с учётом ответвлений), а на участке Бадалин проходит в непосредственной близости от Пекина.



# История

- Строительство первой стены началось в III веке до н. э. во время правления императора Цинь Ши-хуанди (династия Цинь), в период Воюющих царств (475—221 гг. до н. э.) для защиты государства от набегов кочевого народа хунну. В строительстве участвовала пятая часть тогдашнего населения страны, то есть около миллиона человек. Длина стены со всеми ответвлениями составляет 8 тысяч 851 километр и 800 метров. Длина же самой стены от края до края — 2.500 км.

# История

- Стена должна была служить крайней северной линией возможной экспансии самих китайцев, она должна была предохранять подданных «Срединной империи» от перехода к полукочевому образу жизни, от слияния с варварами. Стена должна была чётко зафиксировать границы китайской цивилизации, способствовать консолидации единой империи, только что составленной из ряда завоёванных царств.

# История

- В период правления династии Хань (206 г. до н. э. — 220 н. э.) Стена была расширена на запад до Дуньхуана. Также была сооружена линия сторожевых башен, уходившая вглубь пустыни, для защиты торговых караванов от набегов кочевников. Те участки Великой Стены, которые сохранились до нашего времени, были построены, в основном, при династии Мин (1368—1644). В эту эпоху основными строительными материалами были кирпич и каменные блоки, делавшие конструкцию более надёжной.



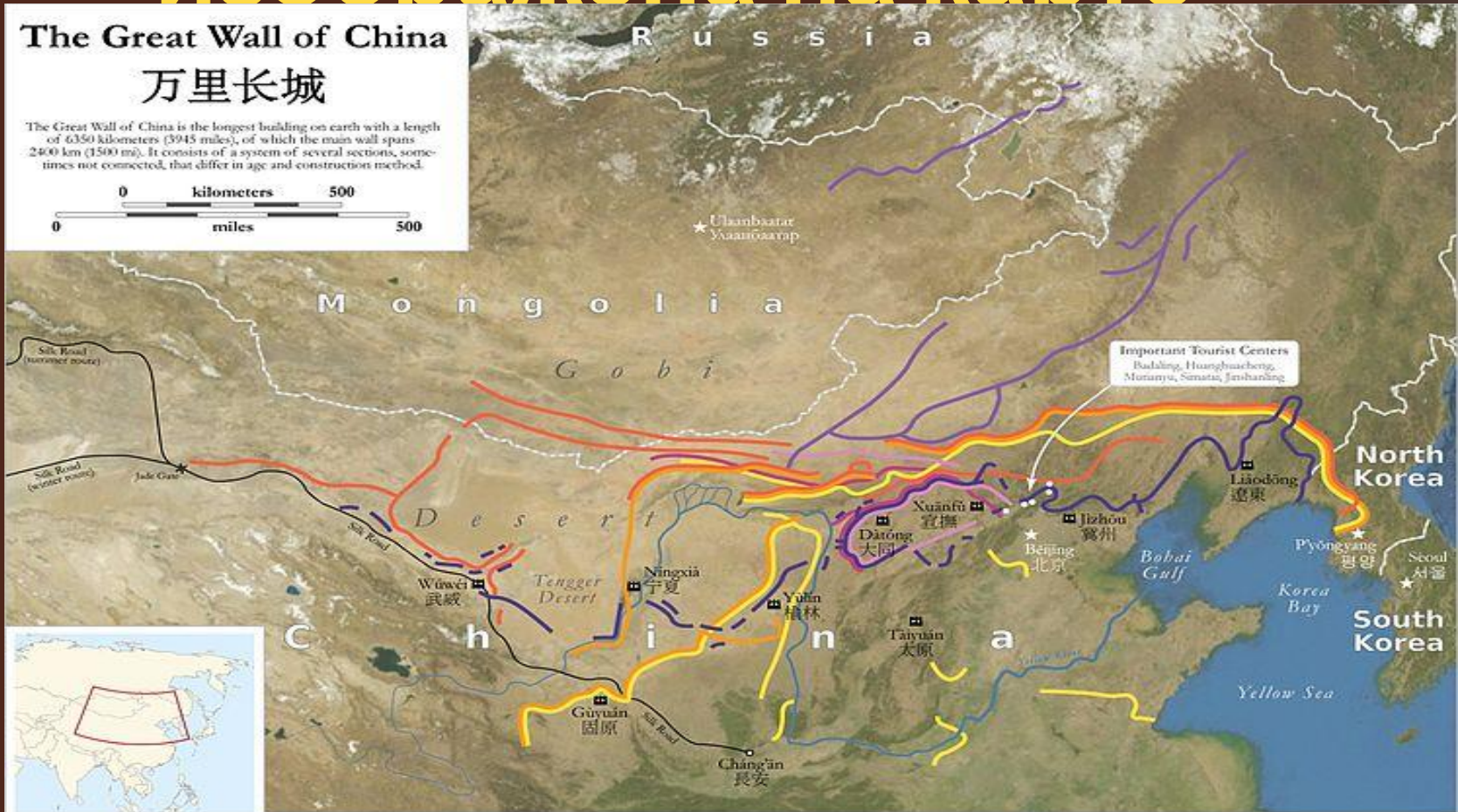
# История

- За время правления Мин Стена протянулась с востока на запад от заставы Шаньхайгуань на берегу Бохайского залива Жёлтого моря до заставы Юймэньгуань на стыке современных провинций Ганьсу и Синьцзян-Уйгурского автономного района.

# История создания изображена на карте

## The Great Wall of China 万里长城

The Great Wall of China is the longest building on earth with a length of 6350 kilometers (3945 miles), of which the main wall spans 2400 km (1500 mi). It consists of a system of several sections, sometimes not connected, that differ in age and construction method.



### Construction of the Great Wall during Chinese history




# РАЗРУШЕНИЕ И РЕСТАВРАЦИЯ СТЕНЫ

- Манчжурская династия Цин (1644—1911), преодолев Стену с помощью предательства У Саньгуя, отнеслась к Стене с пренебрежением. За три века правления Цин Великая стена почти разрушилась под воздействием времени. Лишь небольшой её участок около Пекина — Бадалин — поддерживался в порядке — он служил своего рода «воротами в столицу». В 1899 году американские газеты пустили слух о том, что стена будет и вовсе снесена, а на её месте построено шоссе.



# РАЗРУШЕНИЕ И РЕСТАВРАЦИЯ СТЕНЫ



В 1984 году по инициативе Дэн Сяопина стартовала программа по реставрации Великой Китайской стены, финансируемая из средств китайских и зарубежных компаний, а также частных лиц.

# РАЗРУШЕНИЕ И РЕСТАВРАЦИЯ СТЕНЫ

- В 2007 году на границе Китая и Монголии Уильямом Линдси был обнаружен значительный отрезок стены, который отнесли к периоду правления династии Хань. В 2012 году поиски дальнейших фрагментов стены экспедицией Уильяма Лидси увенчались открытием уже в Монголии потерянного участка.

# РАЗРУШЕНИЕ И РЕСТАВРАЦИЯ СТЕНЫ

- В 2012 году отрезок стены, протяжённостью 36 метров, расположенный в провинции Хэбэй, развалился из-за проливных дождей. При обрушении никто не пострадал. Произошло это 6 августа, но официальное сообщение появилось только 10 числа .

# ИНТЕРЕСНЫЕ ФАКТЫ

- При укладке каменных блоков стены употреблялась клейкая рисовая каша с примесью гашёной извести



# ИНТЕРЕСНЫЕ ФАКТЫ



- Ежегодно проводится популярный легкоатлетический марафон «Великая Стена», в котором часть дистанции спортсмены бегут по гребню Стены.

# ИНТЕРЕСНЫЕ ФАКТЫ

- ◉ Вопреки существующему мнению, Великую китайскую стену нельзя увидеть невооружённым глазом с орбитальной станции, хотя на спутниковых снимках её видно.

