

A wide-angle photograph of a vast blue ocean under a clear blue sky with wispy white clouds. A bright light source, likely the sun, is visible on the left side of the horizon, creating a shimmering reflection on the water's surface. The text "Кама – река России." is overlaid in the center of the image in a bright yellow font.

Кама – река России.



Кама – одна из крупных рек России. Длина ее 1882 км.

А начинается она не в Пермском крае, а у соседей в Удмуртии.

Там, недалеко от села Карпушата, из-под корней старых берез бьют холодные прозрачные ручьи – родники. Вода всех родников Собирается в один ручеек – Камский ключ.

Она еще не знает, как ее зовут.

Веселые ключики струйками и фонтанчиками-колпачками бьют из-под земли, из-под корней берез, собираются вместе под крышею бревенчатого сруба и шустро выбегают оттуда ручьем в луговое душистое разнотравье, в тесные корытца оврагов, в охранные чащи лесов.

Таинственно поблескивая зелеными струями, пружиня на водопадах, бронзовой насечкой сверкая под солнцем, стремится она на север.

Теперь она уже - Кама.

Но Кама еще не знает, что именем ее названы города, заводы, машины, что огромный край, вдоль которого по прямой самому скорому поезду мчаться без роздыха чуть ли не полсуток, носит певучее имя:

Прикамье.

Край суровый и прекрасный, край быстролетного лета и долгой холодной зимы.



Кама красавица.


Много о ней написано стихов и песен. Много сказаний сочинил о ней сам народ.

Интересна коми-пермяцкая легенда о том, как река появилась.



Сказ о богатыре Каме.

Жил-был на свете богатырь Кам. Однажды прогневалось небо на людей. Перестало посылать на Землю дождь. Поникли цветы, пожухли травы. Стали погибать в лесах животные. И решил Кам спасти свой народ. Выдернул из земли он могучий кедр, размахнулся им, как палицей, во всю ширь богатырского плеча и пробороzdил глубокий ров на теле матери Земли. Заплакала мать Земля, и наполнился ров её чистыми слезами. Так потекла река Кама.



Кама торопится на север. И вдруг, точно испугавшись дыхания Ледовитого океана, круто сворачивает на восток, прячется в тайге.

Здесь-то Прикамье и начинается. В царстве комариных болот, сухих боров, корабельных звонких сосен, достигающих неба, дремучих елей, непролазных дебрей, волчьих оврагов... Жуют шершавый ягель бородатые олени, величаво уходят к зарослям иван-чая горбоносые великаны-лоси, медведь, поднатужась, разворачивает могучий пень, черной стрелой перелетает с дерева на дерево соболю, сидит на лохматой ветке в древней думе чуткая птица - глухарь.



А Кама все набирает силу, будто готовится к новой работе. И, решившись на нее, на эту новую работу, прямо и смело устремляется к югу, чтобы больше уже никуда не сворачивать. Да и как тут свернешь, если сотни больших и малых городов, заводов, поселков связали с нею свою судьбу.


Весною идет по Каме лес. Вся в сверкании солнца, в острых запахах воды, ветра, встречает его генеральная запонь Керчевского рейда. Ловят, направляют, перегоняют литые бревна ловкие парни.



Большое развитие получило судоходство на Каме, когда в Перми обосновался предприниматель Мешков. Он первым на реке перевел суда на мазут, строил пароходы с более совершенными силовыми установками. Все это позволило ему обогнать конкурентов. I




Пермь –
порт пяти
морей.



Грузовой порт.



Порт получил наибольшее развитие в послевоенные годы в связи с большими переменами на реке — строительством Камской ГЭС.



Выпрямилась и сократилась извилистая ранее речная магистраль, стали судоходными притоки — Чусовая, Сылва, Обва, Иньва. Теперь на Камском море не видно берегов./Его простор сливается с горизонтом. Его крутые волны достигают двух метров.



Прямыми пассажирскими линиями Пермь связана с Москвой, Астраханью, Ростовом, а туристские рейсы, в которых проводят свой отпуск тысячи трудящихся Урала, совершаются до Москвы, Ленинграда, Ростова, Астрахани.



Река не только несет на своих волнах грузовые плоты, теплоходы и баржи, вращает турбины двух гидроэлектростанций, снабжает водой заводы и фабрики. Кама является прекрасной здравницей. На ее берегах разместилось множество Домов отдыха, туристских баз, лодочных станций. И самое видное место занимает уральская Мацеста — курорт Усть-Качка.



Пермяки любят свою реку и все свободное время проводят около Камы.