


*Правила
употребления
артикла с
географическими
названиями.*

Уроки от Миссис Марпл



GREAT BRITAIN



•Read the text.
Complete the table.



		С артиклем	Без артикля
1	Названия стран		
2	Названия стран, в состав которых входят слова: states, kingdom, republic		
3	Названия городов		
4	Названия частей света		
5	Название рек, озер, морей и океанов		
6	Названия цепей гор		
7	Название горных пиков		
8	Названия водопадов		

(1) The United Kingdom is situated on (2) the British Isles. It consists of four countries which are (3) England, Scotland, Wales and Northern Ireland. Their capital of the UK is (4) London. London is situated on (5) the river Thames.





The UK is an island state. The two main islands are (6) Great Britain (where England, Scotland and Wales are situated) and Ireland. Northern Ireland and (7) the independent Irish Republic is there. The two islands are separated by (8) the Irish Sea.

The UK is separated from the continent by (9) the English Channel and (10) the Strait of Dover. The nearest point to (11) Europe is the Strait of Dover. The UK is also washed by (12) the Atlantic Ocean in the north and (13) the North Sea in the east.



The White Cliffs of Dover are cliffs which form part of the British coastline facing the Strait of Dover and France.

There are many lonely hills, quiet rivers, deep lakes and just farmlands especially in the south of the country. The biggest mountain in the UK is (14) **Ben Nevis**. The most famous lake is (15) **Loch Ness**. The longest river in the UK is (16) **the Severn**, at 220 miles (354 km). It begins in Wales and runs all the way through to England.



Loch Ness



		С артиклем	Без артикля
1	Названия стран	Названия стран, в состав которых входят слова: states, kingdom, republic The UK, the USA	England, Scotland, Wales
3	Названия городов		London
4	Названия частей света	to the north	
5	Название рек, озер, морей и океанов	the Atlantic Ocean The Thames	Loh Ness
6	Названия горных пиков		Ben Nevis
8	Названия каналов	The English Channel	

Определенный артикль употребляется:

- Стороны света (cardinal points):
- the North (Север)
- the South (Юг)
- the East (Восток)
- the West (Запад)



- Полюса, полушария (poles, hemispheres):
- **the North Pole**
- (Северный полюс)
- **the South Pole**
- (Южный полюс)
- **the Western Hemisphere** (Западное полушарие)
- **the Eastern Hemisphere** (восточное полушарие)
- **the Arctic** (Арктика)
- **the Antarctic** (Антарктика)



Регионы (regions):

- ❖ the Far East
- ❖ (Дальний Восток)
- ❖ the north of Canada
- ❖ (север Канады)
- ❖ the Highlands
- ❖ (северо-запад Шотландии)
- ❖ the south of England
- ❖ (юг Англии)



the Highlands

Страны, названия которых
представляют собой
существительные во
множественном числе
(countries):

- ❖ the Philippines (Филиппины)
- ❖ the Netherlands (Нидерланды)
- ❖ the United States of America
(США)
- ❖ the Baltic States (Прибалтика)



Страны, в названии которых присутствуют слова – kingdom (королевство), republic (республика), union (союз), federation (федерация):

- ❖ the United Kingdom of Great Britain and Northern Ireland
- ❖ (Объединенное Королевство Великобритании и Северной Ирландии)
- ❖ the Kingdom of Denmark
- ❖ (Королевство Дании)



Океаны (oceans), проливы (straits), моря (seas), реки (rivers), каналы (canals / channels), водопады (waterfalls), течения (currents):

- ❖ the **Atlantic Ocean** (Атлантический океан)
- ❖ the **Pacific Ocean** (Тихий океан)
- ❖ the **Indian Ocean** (Индийский океан)
- ❖ the **Black Sea** (Черное море)
- ❖ the **Dead Sea** (Мертвое море)
- ❖ the **Red Sea** (Красное море)
- ❖ the **Thames** (Темза)
- ❖ the **Volga** (Волга)
- ❖ the **Don** (Дон)
- ❖ the **Suez Canal** (Суэцкий канал)
- ❖ the **Victoria Fall** (водопад Виктория)
- ❖ the **Niagara Fall** (Ниагарский водопад)



Группы озер (groups of)

❖ **the Great Lakes**

❖ (Великие озера)

❖ **the Seliger** (Селигер)

❖ **the Great Salt Lake** (Большое
соленое озеро)

Но если рядом с названием
озера используется слово **lake**
определенный артикль с
географическим названием
здесь не нужен:

- **Lake Baikal** (Озеро Байкал)
- **Lake Ontario** (Озеро Онтарио)
- **Lake Geneva** (Женевское озеро)




Группы островов (groups of islands):

- ❖ the **Virgin Islands** (Виргинские острова)
- ❖ the **Canaries** (Канары)
- ❖ the **British Isles** (Британские острова)
- ❖ the **Bahamas** (Багамы)
- ❖ the **Azores** (Азорские острова)
- ❖ the **Falkland Islands** (Фолклендские острова)




Горные массивы (chains of mountains), холмы (hills):

- ❖ the Black Hills (Черные холмы)
- ❖ the Apennines (Апеннины)
- ❖ the Rocky Mountains (Скалистые горы)
- ❖ the Andes (Анды)
- ❖ the Urals (Уральские горы)
- ❖ the Alps (Альпы)
- ❖ the Himalayas (Гималаи)



Равнины (plains), долины (valleys),
пустыни (deserts):

- ❖ the Mississippi Valley (долина Миссисипи)
- ❖ the Sahara Desert (пустыня Сахара)
- ❖ the Kalahari Desert (Калахари)
- ❖ the Arabian Desert (Аравийская пустыня)



Заливы (gulfs / bays). Определенный артикль употребляется в конструкции с предлогом of. Если ее нет, артикль не нужен:

- ❖ the Gulf of Mexico (Мексиканский залив)
- ❖ the Gulf of Finland (Финский залив)
- ❖ Но:

- ❖ Persian Gulf (Персидский залив)
- ❖ Hudson Bay (Гудзонский залив)
- ❖ San Francisco Bay (Залив Сан-Франциско)



Без артикля употребляются:

Названия КОНТИНЕНТОВ
(continents):

- ❖ Europe
- ❖ Africa
- ❖ South America
- ❖ North America
- ❖ Australia
- ❖ Asia



Страны, названия которых представляют собой существительные в единственном числе, города (cities), села (villages), штаты (states), провинции (provinces):

- ❖ Ukraine
- ❖ France
- ❖ Spain
- ❖ California
- ❖ London



Исключения:



- ❖ the Hague (Гаага)
- ❖ the Vatican (Ватикан)
- ❖ the Congo (Конго)
- ❖ А также при использовании конструкции «the city of»:
 - ❖ the City of Moscow (город Москва)
 - ❖ the City of Rome (город Рим)



Вставъте артикль, где необходимо.



.... Moscow is situated on ... Moscow River. ... Moscow is a river that moves very slowly. There is ... canal called ... Moscow-Volga Canal which joins ... Moscow to ... Volga. ... Volga runs into ... Caspian Sea.

.... Moscow is situated on **the** Moscow River. **The** Moscow is a river that moves very slowly. There is a canal called **the** Moscow-Volga Canal which joins **the** Moscow to **the** Volga. **The** Volga runs into **the** Caspian Sea.

*Запомните следующие
застывшие словосочетания:*

- in the north
- in the south
- in the east
- in the west
- to the north
- to the south
- to the east
- to the west



[dreamstime.com](https://www.dreamstime.com/)

Вставьте артикль, где необходимо.



1. ...Thames is ...short river.
2. ... Russia is washed by ... Atlantic Ocean in... north.
3. ...Kiev is to ... south of ... Moscow.
4. ... Europe is ... continent.
5. Is ... Asia ... continent or .. Island?
6. ... Black Sea is in ... south of our country.
7. ... White Sea is in ... north of our country.



- **The** Thames is the short river.
- ... Russia is washed by **the** Atlantic Ocean in **the** north.
- ...Kiev is to the south of ... Moscow.
- ... Europe is a continent.
- Is ... Asia **a** continent or **an** island?
- **The** Black Sea is in **the** south of our country.
- **The** White Sea is in **the** north of our country.



