

# **Земные просторы**

**Урок окружающего мира во 2  
классе**

**УМК «Гармония»**

**Презентация подготовлена  
учителем начальных классов  
МАОУ «Первомайская средняя  
общеобразовательная школа»**

**Пудиковой Т. А.**

ЗАПАДНОЕ ПОЛУШАРИЕ

ФИЗИЧЕСКАЯ КАРТА ПОЛУШАРИЙ

ВОСТОЧНОЕ ПОЛУШАРИЕ



Масштаб 1:200 000 000



Масштаб 1:200 000 000 (в 1 см 500 км)  
 0 500 1000 1500 2000 2500 3000 3500 4000 4500 5000 5500 6000 6500 7000 7500 8000 8500 9000 9500 10000



Масштаб 1:200 000 000

**Интересные вопросы.**

**Ожидают смельчаков.**

**Пожелаем им удачи.**

**Выходите!**

**Кто готов?**



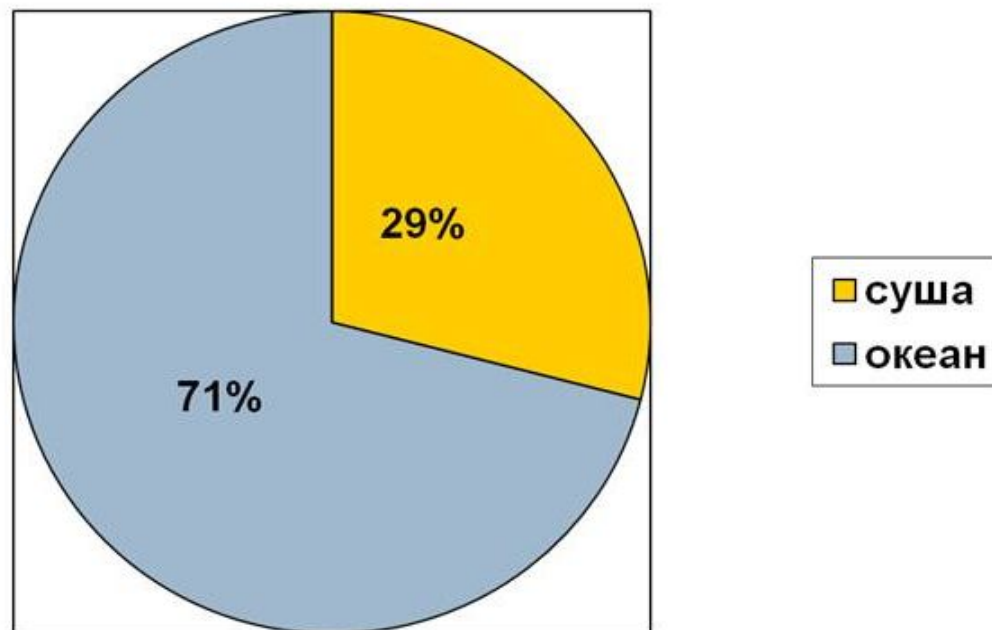
# Игра "Эрудит"

- Какая наука изучает поверхность Земли?
- Что такое материк?
- Сколько материков на планете Земля?
- На каком материке расположена Россия?
- Какие океаны Вы знаете?
- Какие океаны омывают материк Евразия?

Опиши местность, в которой мы проживаем.



# Соотношение суши и океана



# Форма земной поверхности

**равнины**



**горы**



# Равнины

```
graph TD; A[Равнины] --- B[плоские]; A --- C[холмистые]
```

**плоские**

**холмистые**



# Плоские равнины




# Холмистые равнины




**Холмы – это одиночные возвышения  
(до 200 метров)**

У холма можно выделить  
вершину, склоны и подошву.





**Курган Бессмертия,  
возведён в честь  
погибших в годы  
Великой отечественной войны**



**Сопка Вещего Олега**

# Овраги



**Длинные и  
обрывистые  
углубления – овраги.**

# Борьба с оврагами

Овраги наносят большой вред сельскому хозяйству, расчленяя и уничтожая поля. Для предупреждения овражной эрозии эффективны агротехнические приёмы, которые устраняют или уменьшают поверхностный сток и способствуют задержанию влаги на полях. На территории с развивающимися оврагами применяют гидротехнические устройства: водозадерживающие валы, водоотводные каналы, запруды, подпорные стенки, а также производят посадку приовражных лесных полос.

**Тает снег – и я расту,  
Дождик льёт – и я расту,  
Но расту не в высоту,  
А в глубину и в ширину.  
Полю хлебному я враг,  
А зовут меня овраг.**

Чем овраги вредны полям и опасны дорогам?

# Домашнее задание

«Окружающий мир - 2» О. Т. Поглазова  
Страницы 110 - 115



Спасибо за работу!



# Использованные ресурсы

- <http://www.raster-maps.com/?p=1509> – карта полушарий
- <http://www.orenobl.ru/raion/pervomaisky.php> - фотографии Первомайского района
- <http://900igr.net/kartinki/geografija/Mirovoj-ocean-chasti/005-соотношение суши и воды>
- <http://stepnoy-sledopyt.narod.ru/vesna/foto.htm> - плоская равнина
- <http://www.airsoftgun.ru/phpBB/viewtopic.php?p=604939> – плоская равнина
- <http://www.russia12.ru/yandsearch?cl4url=gq12.ru/node/4751> - холмистая равнина
- [http://bvkube.narod.ru/REPORTS/Lekma\\_dn.htm](http://bvkube.narod.ru/REPORTS/Lekma_dn.htm) - холмистая равнина
- <http://anishenko0000.beon.ru/32721-277-kartinki-vseh-mest.zhtml> - овраг
- <http://www.magicld.ru/index.php?page=news&id=35> - овраг
- [http://crazymama.ru/forum.php?a=2&id\\_p=890&id\\_t=1080&page=98](http://crazymama.ru/forum.php?a=2&id_p=890&id_t=1080&page=98) – ХОЛМ
- <http://state66.net/forum/index.php?showtopic=6026> – курган Бессмертия
- <http://vodokanal.altsoft.spb.ru/showObject.do?object=2803995591&compatible=1> – сопка Вещего Олега