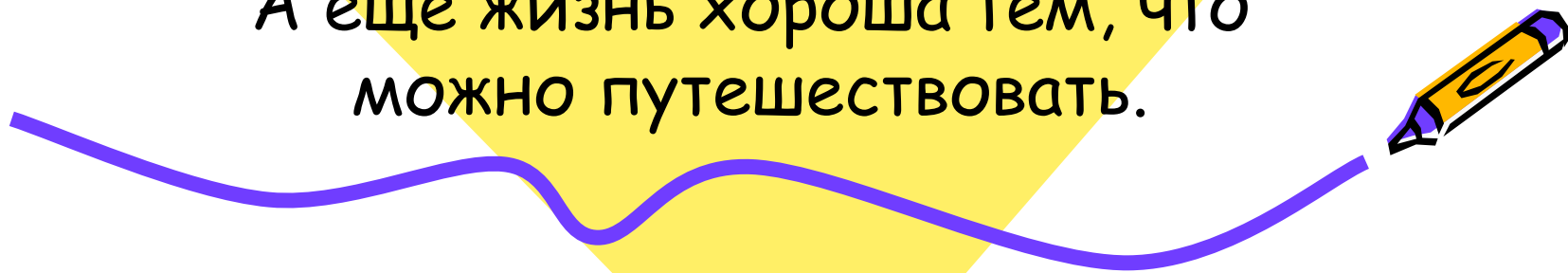




Земляки - путешественники

А ещё жизнь хороша тем, что
можно путешествовать.



Содержание

- Методы и цели изучения работы
- Введение
- Основная часть
 - Андрей Николаевич Бекетов
 - Александр Алексеевич Татаринов
 - Галкин Николай Алексеевич
 - Невельской Геннадий Иванович
 - Иннокентий Никифорович Лопатин
- Социальный опрос
- Список литературы




Методы изучения работы:

- Частично-поисковый
- Исследовательский
- Изучение литературы

Цели изучения работы:

- Шире узнать Родной край
- Познакомить учащихся с некоторыми земляками-путешественниками и их вкладом в изучение природы земного шара



Введение

Что такое путешествие?

Передвижение по каким-либо территориям, акваториям для их изучения, а так же с общеобразовательной, познавательной, спортивной и другими целями или область научно-популярной, научно-фантастической, документальной литературы, использующая как основу сюжета тему странствия. Эта область возникла в мифологии и фольклоре, объединяет различные жанры («Одиссея» Гомера, «Сентиментальное путешествие» Стерна, «Путешествие на "Кон-Тики"» Тура Хейердала). Представляет широкие возможности для сообщения географических, этнографических сведений и анализа духовного мира человека. (Советский энциклопедический словарь).



Андрей Николаевич Бекетов (1825-1902)



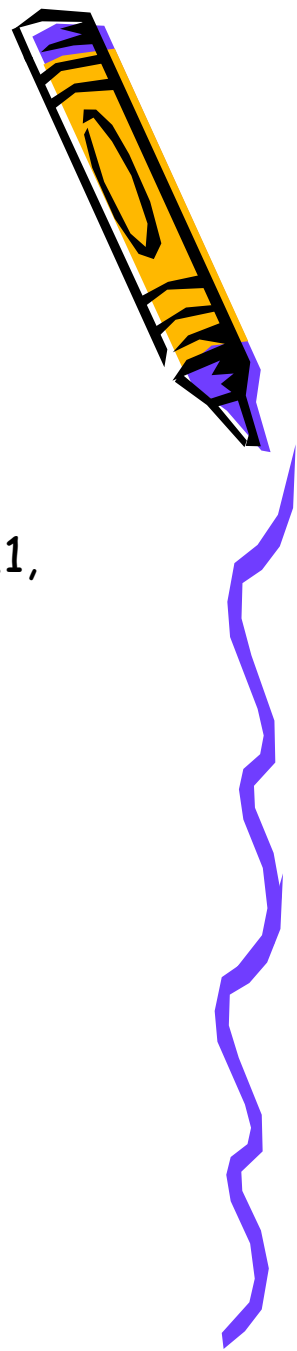
Ботаник, заслуженный профессор Санкт-петербургского университета, родился 26 ноября 1825 в селе Алферьевке Пензенской губернии и уезда.

По инициативе Бекетова Андрея Николаевича устроен при университете ботанический сад, своим развитием много обязанный его трудам и заботам

Своей долговременной профессорской деятельностью Бекетов Андрей Николаевич содействовал появлению целого ряда русских ученых ботаников.



Ряд научно-популярных работ




- Докторская диссертация
- Магистерская диссертация
- «Курс ботаники для университетских слушателей» (СПб., ч.1, 1862-64; ч.2, 1871; нов. изд. 1889)
- «Учебник ботаники» (СПб., 1882-85)
- Перевод многих иностранных книг на русский язык
- "Беседы о земле и тварях" (СПб., 1864—79);
- "Из жизни природы и людей" (1870);
- "Беседы о зверях" (1885);
- "Главнейшие съедобные и вредные грибы" (1889).



Вклад в изучение мира

Его именем названа гора Бекетова ($76^{\circ} 12'$ ю. ш. $66^{\circ} 04'$ в. д.) в горном массиве принца Чарльза в Антарктиде



Татаринов Александр Алексеевич



Карта Китая



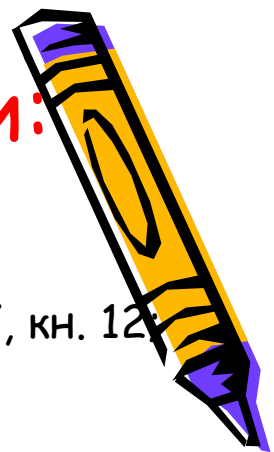
миссии, пробыл там 10 лет, до 1850 г.

Татаринов Александр Алексеевич - доктор медицины, писатель, известный синолог, статский советник, родился в Пензе. Среднее образование получил в Пензенской гимназии, по окончании которой поступил в Петербургскую медико-хирургическую академию в 1835 г.

Из академии Татаринов вышел в 1840 г. со степенью лекаря и тотчас отправился в Пекин в качестве врача русской духовной миссии; пробыл там 10 лет, до 1850 г.




Им напечатаны следующие статьи:



- "Способы исследования причин насильственной смерти, употребляемые китайцами" ("Отечеств. Записки", 1847, т. LV, кн. 12, отд. оттиск, СПб. 1847);
- "Китайские средства, приводящие в бесчувствие" ("Финский Вестник" т. III);
- "О состоянии медицины в Китае" ("Труды общества русских врачей в Петербурге", 1853, кн. IV);
- разбор труда П. Корниевского "Медицинский приказ в Китае" ("Протоколы общества русских врачей в Петербурге", 1861/62);
- "Семимесячный плен в Бухарии", с картинками (СПб. 1867). Л. Ф. Змеев,
- "Русские врачи-писатели", СПб. 1886, вып. II, стр. 127. — Д. Д. Языков,







© Gil Azouri



© Gil Azouri



Вклад в изучение мира



- Его именем назван мыс в заливе Ольги в Японском море



Невельской Геннадий Иванович (1813 - 1876)



Река Амур



Геннадий Иванович Невельской родился в 1813 году в селе Дракино Костромской губернии в семье морского офицера. В 1836-1846 гг. плавал на Балтийском и Средиземном морях. Собрал обширный исторический материал об Амуре и сопоставив полученные в результате различных экспедиций данные, Невельской пришел к убеждению, что устье Амура судоходно. Он сыграл большую роль в исследовании Нижнего Приамурья и Приморья. В 1856 г. навсегда оставил Дальний Восток. В 1856-1876 гг. состоял членом Морского ученого совета. Умер в Петербурге в 1876 году. В 1897 г. во Владивостоке ему установлен памятник.

Жена Невельского имела земли в Никольском уезде Пензенской губернии и Алатырском уезде Мордовии.



Открытие:

- Основал ряд постов, на месте трех из них сейчас города Николаевск-на-Амуре, Советская (бывшая Императорская) Гавань и Корсаков на Сахалине.
- Сделал вывод, что Сахалин остров, а вход в Амур возможен для морских судов с севера и юга. Это открытие изменило всю российскую политику на востоке империи и позволило на практической основе решать международные вопросы, в том числе и с Китаем.
- Пришел к убеждению, что устье Амура судоходно.



Вклад в изучение мира

Его именем названы:

- Банка
- Бухта
- Гора
- Мыс
- Залив на острове Сахалин
- Форватор
- Подводная гора в тихом океане
- Пролив в Амурском лимане



река Амур




Иннокентий Александрович Лопатин (1839-1909)

Лопатин происходил из дворянской семьи. Отец его, пензенский помещик, переехал в Енисейскую губернию, занявшись золотопромышленностью.

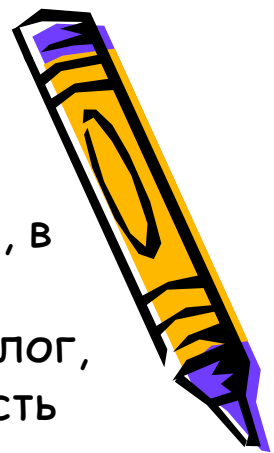
Закончив Горный институт в 1860 году, Лопатин поступил на службу чиновником по горному ведомству при Главном управлении Восточной Сибири. Удачным началом его научной и служебной карьеры стала Витимская экспедиция, сделавшая его известным в научных кругах России.

В 1886 году Лопатин был назначен начальником Туруханской экспедиции. За Туруханскую экспедицию Лопатин был удостоен ордена Владимира 4 степени.

В 1870 году Иннокентий Александрович выходит в отставку и поселяется в Красноярске. С этого времени он полностью посвящает себя научной деятельности.



Начинается новая полоса в жизни Лопатина, которая проходит под знаком археологии. В 1866 году он вед в долине реки Абакан, у села Кавказского, в окрестностях Минусинска, на территории нынешней Тувы. Столбы неоднократно посещает Красноярский ученый-геолог, географ и исследователь Сибири и Дальнего Востока, в честь которого самая высокая гора острова Сахалин названа Лопатиной горой. Многолетние экспедиции подорвали здоровье Лопатина. В последние годы он все чаще вынужден был выезжать за границу для лечения, а в 1885 году он выехал из Красноярска. Но хотя постоянным местом жительства его с этого времени становится Пензенская губерния, все же Иннокентий Александрович продолжает каждый год бывать в Красноярске для ведения дел на принадлежащих ему приисках. Приезд в Красноярск в 1909 году стал для Лопатина последним. Он возвратился с приисков в город уже тяжело больным и 10 ноября скончался. Похоронили ученого на городском кладбище.



Топографическая карта реки Енисей







Вклад в изучение мира



Его именем названы:

- Гора (1609 м) и мыс на острове Сахалин
- Районный центр Лопатино, Пензенской области



Социологический опрос

Вопросы социологического
опроса:

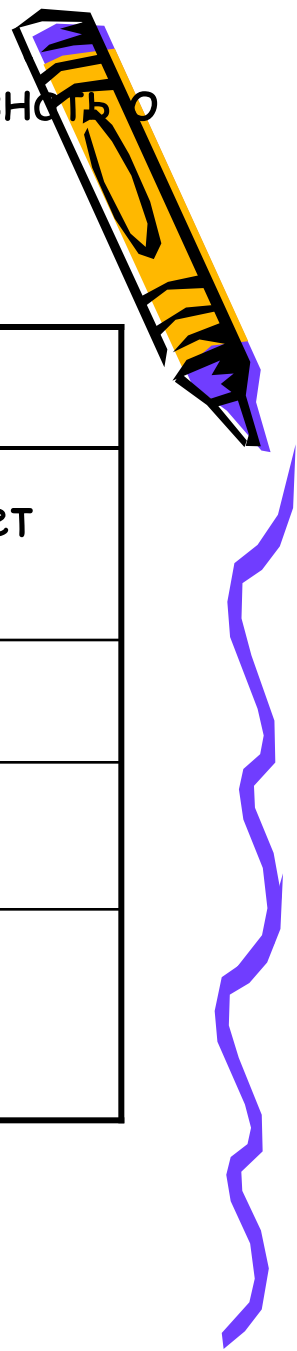
1. Пол
2. Возраст
3. Что Вы хотите узнать о родном крае ?
4. Знаете ли Вы земляков путешественников?



Результаты соц.опроса: вопрос №3 «Что Вы хотите узнать о родном крае?»

Всего в соц.опросе участвовало 24 человека: 15 мальчиков и 9 девочек

Тема	Пол	мальчики		девочки	
	Возраст	13 лет	14 лет	13 лет	14 лет
Природа		3	1	-	3
Достопримечательности		4	3	4	2
Природа и достопримечательности		2	2	-	-



Результаты соц.опроса: вопрос №4 «Знаете ли Вы земляков путешественников?»

Всего в соц.опросе участвовало 24 человека: 15 мальчиков и 9 девочек

Варианты ответа	пол	мальчики		девочки	
	возраст	13лет	14лет	13лет	14лет
да		5	6	3	4
нет		4	-	1	1



Список литературы

- "Наследие. Культура Пензенского края." Пенза, 1994г. Стр.185-187 (Татаринов А.А.)
- "Советский энциклопедический словарь"(Бекетов А. Н.)стр.122; (Невельской Г.И.)стр.881.
- "Словарь русского языка" С.И.Ожегова.
- Книга Шикмана А.П. "Деятели отечественной истории.", "Биографический справочник." Москва,1997г.
- "Советская военная энциклопедия" в 8-ми томах, том 5.
- "Критико-биографический словарь" С.А.Венгерова

