


Игровые технологии

Автор: учитель географии Российской гимназии при
ГРМ Черкашина Э.Е.
Санкт – Петербург 2008год

ВЕЛИКИЕ ГЕОГРАФИЧЕСКИЕ ОТКРЫТИЯ XV – XVII ВЕКОВ


УРОК – ИГРА «КЛУБ ЗНАТОКОВ»

ПРАВИЛА ИГРЫ



ЗДРАВСТВУЙТЕ РЕБЯТА!
Меня зовут *Глобус-знайка*.
Сегодня я проведу с вами игру
«Клуб знатоков».

Вам будут заданы вопросы, а правильные ответы
нам будет подсказывать мой друг



Отвечайка

ЖЕЛАЮ УСПЕХА!

НАЧИНАЕМ ИГРУ


- Тесно становится предприимчивым людям в Европе. На стыке XV и XVI вв. жажда золота толкает европейцев к новым завоеваниям, поискам новых путей на Восток.
- Но не только жажда золота, но и жажда открытий звала этих отважных и целеустремленных людей в путь, в неизведанные земли.



Вопрос задает Христофор Колумб – мореплаватель (Испания)



- Какие из известных островов были названы мною «Собачьими островами» и почему?



Правильный ответ

- Это Канарские острова






Вопрос задает Бартоломеу Диаш – мореплаватель (Португалия)



- С 1487-1488 гг. руководимое мною судно, обогнув африканское побережье вышло в Индийский океан.

Устье какой реки мы обследовали и какой мыс был мною открыт.



Правильный ответ

- Устье реки Конго и мыс Доброй Надежды






ВОПРОС задает Васко да Гама - мореплаватель Португалия

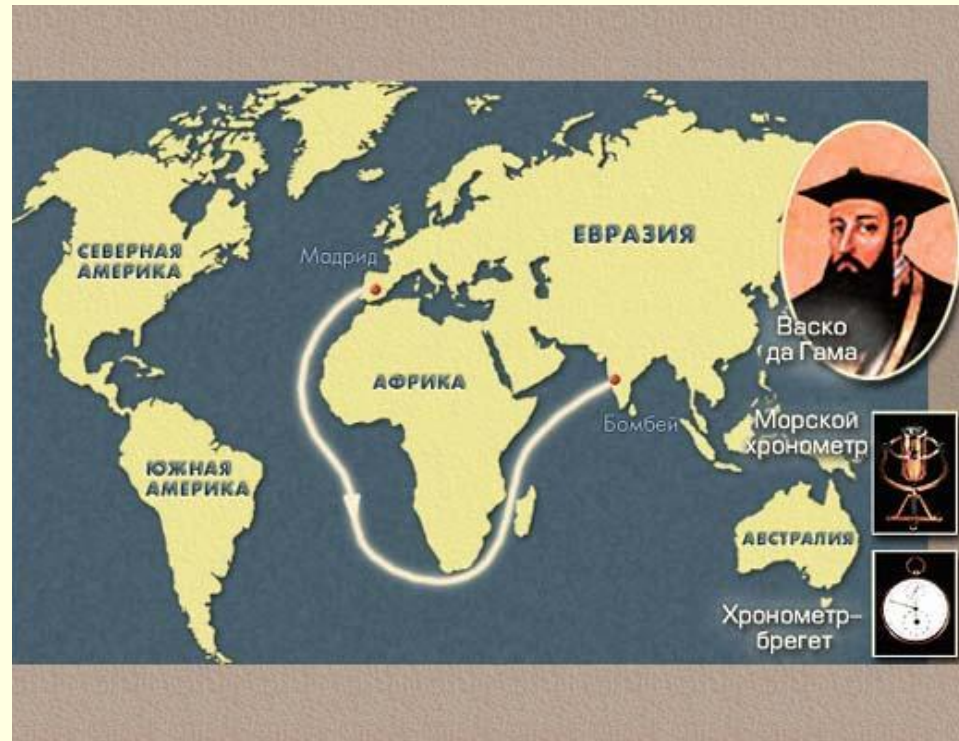


- В 1497 году из столицы Португалии отправилась экспедиция под моим предводительством. Мы продолжили путь Б. Диаша вокруг Черного материка и достигли цели.
- Какова была цель экспедиции?



Правильный ответ

- Был открыт путь в Индию, вокруг Африки.






Вопрос

для

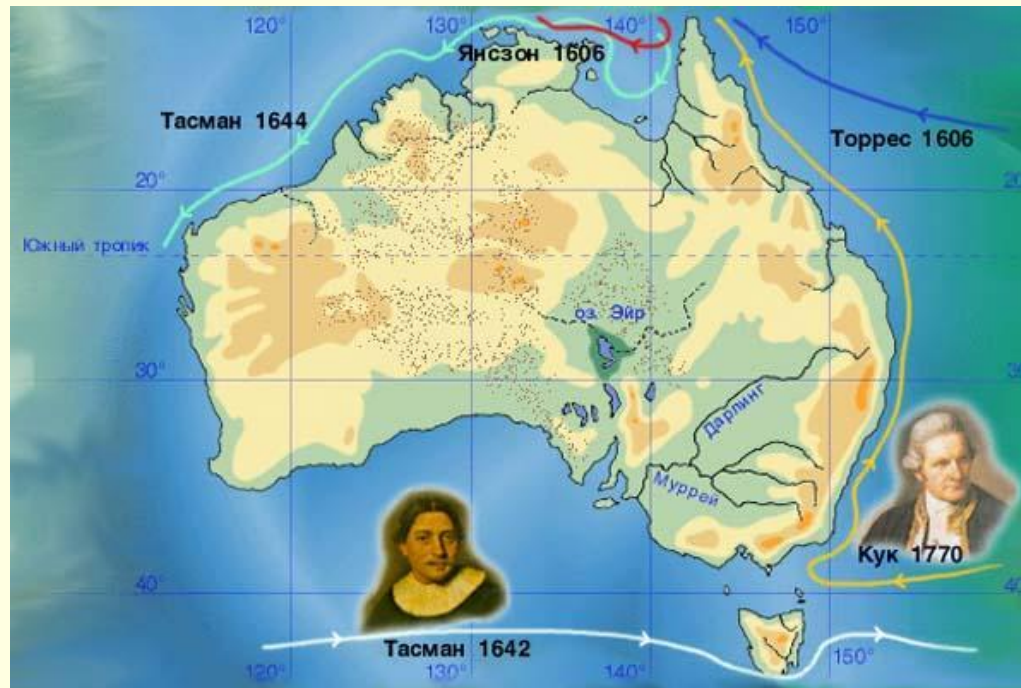
Знатков

- Какие мореплаватели открыли новый южный материк - один географически, другой для европейской колонизации (с разницей почти в 100 лет)



Правильный ответ

- Это голландец Абель Тасман (1642-1644гг.) и англичанин Джеймс Кук (1770)






ВОПРОС задает Фернан Магеллан - мореплаватель, Португалия.





- Назовите открытия, сделанные мною в кругосветном путешествии, и почему они получили такие названия?



Правильный ответ

- «Великое Южное море» называли Тихим океаном потому, что осенью океан обычно спокоен, бури бывают редко;
- Мыс Огненная Земля – из-за извержения вулкана;
- Магелланов пролив, отделяющий Южную Америку от архипелага Огненная Земля;
- Филиппинские острова – в честь испанского короля Филиппа II





Правильный ответ покажите по карте






ВОПРОС задает

Вальдземюлер – математик и географ

(портрет отсутствует)

- В 1507 г. я опубликовал записки одного из путешественников, участника португальских экспедиций в новые земли в 1501-1504 гг., высказавшего мнение, что эти земли представляют собой новую четвертую часть света. Я предложил назвать их его именем. Вам нужно определить имя путешественника, название земель и показать их на карте



Правильный ответ

- Америго Веспуччи.



- Америка



Заключение

- Значение сделанных открытий велико: они изменили и расширили представление человечества о мире, подтвердили учение о шарообразности земли.

