

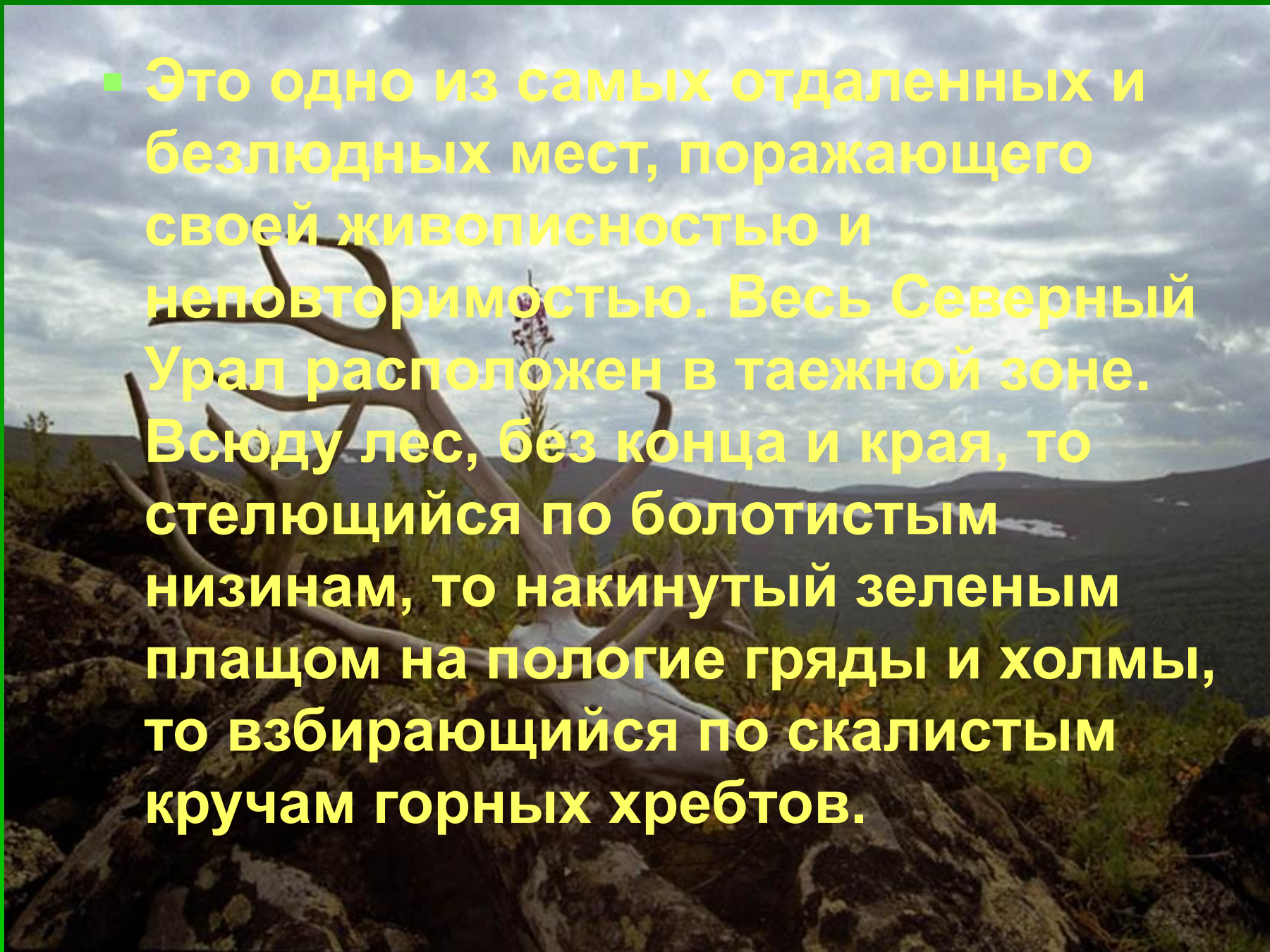
Таёжная область Северного Урала

Работу выполнила
Учитель географии
ГРИНАДЁР ЕЛЕНА
АНАТОЛЬВНА

Цель:

- Создать образ природно-территориального комплекса Северного Урала, показать его уникальность и специфику.

- Это одно из самых отдаленных и безлюдных мест, поражающего своей живописностью и неповторимостью. Весь Северный Урал расположен в таежной зоне. Всюду лес, без конца и края, то стелющийся по болотистым низинам, то накинутый зеленым плащом на пологие гряды и холмы, то взбирающийся по скалистым кручам горных хребтов.



План работы:

- ❑ Географическое положение;
- ❑ Климат данной территории:
 - ❑ а) тип климата
 - ❑ б) К увлажнения
- ❑ Почвы;
- ❑ Растительность
- ❑ Животный мир
- ❑ Оценка (на сколько данная территория может использоваться человеком)



Географическое положение

Северный Урал начинается от широтного колена р. Щугор и протягивается до истока р. Косьва рядами параллельных хребтов высотой до 1000—1500 м. Для него характерны сглаженные вершины. Горы лесисты, с безлесными гольцовыми вершинами. На севере Северный Урал начинается мощным хребтом Тельпос-Из с максимальной для Северного Урала высотой 1617 м - горой Тельпос-Из

Климат данной территории

Территория расположена в субарктическом климатическом поясе.

Средняя температура в предгорьях поднимается до 14-16⁰С.

Радиационный баланс зоны за год равен 900-1000 мДж/м²,

Осадков выпадает много – до 800мм и более (на западном склоне), что значительно превышает величину испаряемости.

Поэтому на Северном Урале много болот

Над всей территорией преобладает континентальный воздух умеренных широт.

Почвы

Это область распространения горно-подзолистых почв.

На севере и в предгорьях распространены глеево-подзолистые почвы, а на юге, в полосе типичной тайги, - подзолистые.





Растительность



■ Пихта



■ Лиственница Сукачёва




Сибирская ель




Кедр

Животный мир


- На Северном Урале сосредоточены наиболее характерные представители таёжной фауны




■ Росомаха




■ Соболь



■ Красно-серая
полёвка



■ Северный олень



■ Кедровка

■

■

■ Клест-еловик



Свиристель



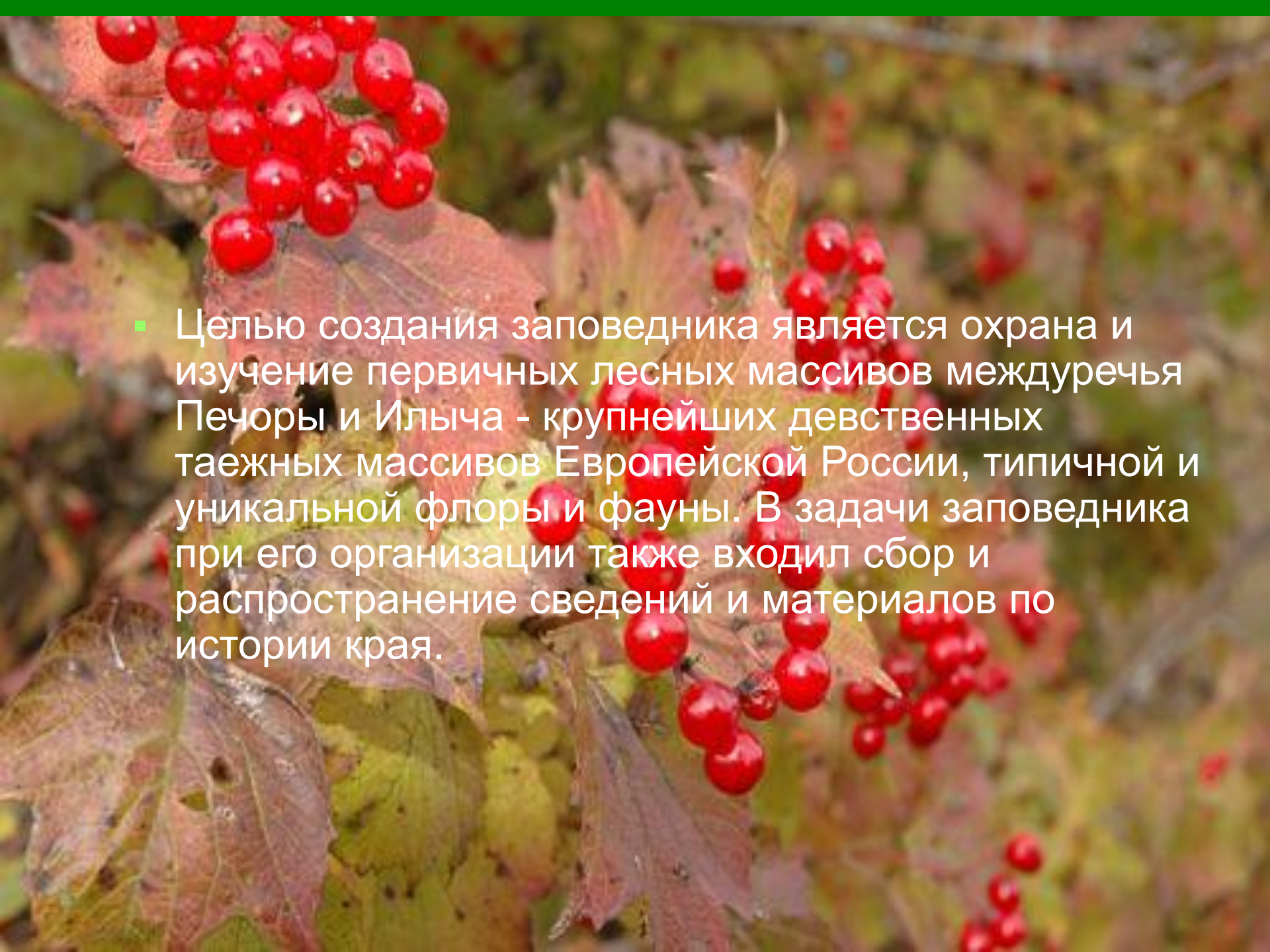
■

Ястребиная сова



Заповедники

- В верховьях Печёры, по западным склонам Урала и прилегающей к ним Печорской низменности, располагается один из крупнейших в нашей стране Печоро-Илычский государственный заповедник.

- 
- Целью создания заповедника является охрана и изучение первичных лесных массивов междуречья Печоры и Илыча - крупнейших девственных таежных массивов Европейской России, типичной и уникальной флоры и фауны. В задачи заповедника при его организации также входил сбор и распространение сведений и материалов по истории края.

Экологическая обста



- Освоение Северного Урала продолжается
- Наибольший урон водоемам Северного Урала наносят предприятия ЖКХ.



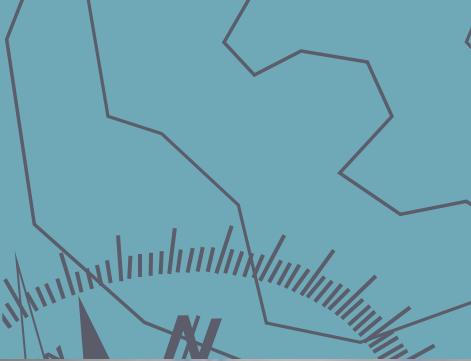
Оценка природной зоны


- Летом на реках хорошая рыбалка, в конце лета в тайге обилие грибов и ягод, в урожайный год много кедровых орехов.



- Лес—богатство края. Такие ценные древесные породы, как сосна, лиственница, кедр и ель, заготавливают в огромных количествах в бассейнах Вишеры, Косьвы, Печоры, Лозьвы, Северной Сосьвы и отправляют во многие районы страны и на экспорт. В тайге издавна промышляют соболя, куницу, выдру, горностая, белку и лису. В прозрачных водах притоков Печоры, Камы и Северной Сосьвы обитает много ценных пород рыб, из которых сиг, семга, хариус, таймень, сырок и сельдь имеют важное промысловое значение.







**Спасибо
за внимание!**

