

Тайны исчезнувших цивилизаций

Три этапа развития человечества

- **Дикость.** Этап начался с появлением человека и завершился, когда люди стали овладевать гончарством. Включает палеолит и мезолит. *Во времена палеолита* человек занимался охотой и собирательством, использовал орудия из грубо обработанных камней, из дерева и кости. От 2 миллионов лет назад по X тысячелетие до н.э.

В мезолите человек придумал лук и стрелы, использовал более сложные каменные и комбинированные орудия, приручил собаку, научился гончарному ремеслу. Этот период закончился в V тысячелетии до н.э.

Три этапа развития человечества

- **Варварство.** Переход к этому этапу соответствует эпохе неолита, т.е. нового каменного века. Длился до III тысячелетия до н. э. Начинается с распространения гончарного производства и завершается появлением письменности. Человек переходит от собирательства, охоты к земледелию, скотоводству. Орудия из камня уже сверлились и шлифовались, производилась глиняная посуда, возникло прядение и ткачество. Начался медный век, за которым последовал век бронзовый.

Три этапа развития человечества

- **Цивилизация.** Переход от кочевого образа жизни к осёдлости, появление территориально-государственного устройства и системы административного управления государством. Возникают поселения, города. Считается, что самая древняя цивилизация – это Шумер. Она образовалась в конце VI тысячелетия до н.э. в Месопотамии, или Двуречье. Следующая зародилась на территории Древнего Египта в V – IV тысячелетиях до н.э. В Европе – это Древняя Греция (III-II тысячелетие до н.э.) и Древний Рим (конец II – начало I тысячелетия до н.э.)

Откуда пошёл человек?

- Антропология считает, что процесс зарождения человека начался от 8 до 5 млн. лет назад, когда африканские обезьяны разделились на две ветви: одна привела к человекообразным обезьянам, а другая – к первым гоминидам. Около 2 млн. лет назад австралопитеки дали начало роду «человек», первый представитель которого – «человек умелый». Около 1,5 млн. лет назад он сменился «человеком прямоходящим». «Человек разумный» появился около 200 тысяч лет назад в Африке.

Человеческим следам – сотни миллионов лет

- Итак, предки человека стали ходить на задних конечностях, не опираясь на передние, не раньше чем 8 млн. лет назад.
- Но в начале 30-х годов XX века в штате Кентукки, США, обнаружены в слоях пород каменноугольного периода отпечатки человеческих ступней: 12 следов длиной 23 см. Возраст – 250 млн. лет! А ведь в то время моря только заселялись первыми рыбами, а суша – примитивными земноводными и крупными насекомыми.



Человеческим следам – сотни миллионов лет

- В 1968 году в штате Юта, США, на месте излома скальной породы обнаружены два чётких отпечатка... подошв обуви со следами каблучков. Скальная порода датируется кембрийским периодом, начавшимся 570 млн. лет назад! В образце породы, где остался отпечаток, встречаются окаменевшие трилобиты. Пятка левой подошвы наступила на трилобита, останки которого и окаменели вместе с отпечатком. Это как бы ещё одна добавочная датировка, предоставленная самой природой.

Артефакты

- В лондонском Музее естественной истории хранится человеческий череп со следом пулевого ранения, возраст – 40 тысяч лет!
- В Москве в Палеонтологическом музее хранится череп зубра с пулевым отверстием, возраст более 100 тысяч лет!
- 1 ноября 1885 года в куске бурого угля в Вольфзегге обнаружен стальной брусок размерами $67 \times 62 \times 47$ мм и массой 785 г (Зальцбургский параллелепипед), возраст периода каменноугольного периода – 345-280 миллионов лет!

Артефакты

- В 1930 году в запасниках Иракского музея в Багдаде обнаружен глиняный сосуд, в котором помещался запаянный медный цилиндр с железным стержнем внутри. Когда внутрь залили электролит, то выяснилось, что это – электрическая батарейка с напряжением до 0,6 вольта. Возраст более 2000 лет!
- С 1991 года в бассейне рек Северного Урала находят в земле на глубине от 3 до 12 м миниатюрные «пружинки» размерами от 30 мм до 0,003 мм. Крупные из меди, мелкие – из вольфрама и молибдена. Возраст более 100 тысяч лет!

Люди общались с динозаврами?

- Динозавры – самые многочисленные, разнообразные и наиболее известные вымершие пресмыкающиеся. Появились 228-225 млн. лет назад, вымерли 65 млн. лет назад. То есть самый первобытный человек появился на Земле только через 57 млн. лет после исчезновения последнего динозавра. Но откуда же древние люди знали о динозаврах?
- В 1920 году в штате Колорадо, США откопали гранитную статуэтку высотой 36 см и весом около 30 кг, изображающую человека. На статуэтке на древнекитайском языке выполнены надписи и высечены мамонт и бронтозавр. Возраст – 1000 год до н.э.

Люди общались с динозаврами?

- В 1944 году в Мексике в результате раскопок нашли более 30 тысяч скульптурных изображений от 2 см до 2 м из керамики и камня, изображающих в том числе человека и динозавра, которые то ли играли, то ли мирно беседовали. Возраст 6500 лет. Для подделки такого количества статуэток трём мастерам пришлось бы работать более 300 лет.



Стоунхендж

- Это наиболее известный памятник мегалитической эпохи. Название «мегалит» происходит от греческих слов «megas» - большой и «lithos» - камень. Стоунхендж настолько стар, что уже в античную эпоху его истинная история была забыта.




Стоунхендж

- В прошлом Стоунхенджа явственно прослеживаются несколько этапов строительства, причём некоторые отделены друг от друга тысячелетиями. На самой ранней стадии (около 3100 года до н.э.) возникли ров и внутренний земляной вал в виде окружности диаметром 115 м, ширина самого вала 2,5 м, а высота – 50-80 см. Позднее, около 2100 года до н.э., были доставлены 80 глыб «голубого песчаника» массой до 25 тонн. Их установили внутри рва двумя concentрическими кругами. Последние работы производились около 1800 года до н.э. Считается, что Стоунхендж – астрономическая обсерватория древних людей.

Статуи острова Пасхи

На острове Пасхи около 900 гигантских каменных статуй (моаи). Некоторые статуи достигают в высоту 22 метров! Голова и шея таких статуй 7 метров в высоту и 3 метра в диаметре, длина носа – больше 3 метров, высота туловища – 13 метров, вес – 50 тонн. Отдельные статуи имеют вес до 90 тонн! Даже в настоящее время в мире найдётся не очень много кранов, чтобы справиться с такой машиной! Бытует мнение о сверхъестественной силе «мана», обладая которой вожди местных племён передвигали моаи вопреки законам гравитации.



Рисунки пустыни Наска

- В 1920 году эти рисунки случайно заметил перуанский лётчик. Изображения птиц, животных, растительные орнаменты в безжизненных просторах пустыни поражают своими размерами – от 20 до 400 метров! В сухом грунте прорыты неглубокие бороздки шириной 20-30 см и с обеих сторон обложены «валиком» из камешков.



Хрустальный череп из Лубаантуна

В непроходимых джунглях Британского Гондураса (ныне Белиз) на полуострове Юкатан в 1927 году был найден человеческий череп из цельного кристалла кварца! Череп вызывал реалистичные сны о том, как жили индейцы тысячелетия назад.



По обмерам череп из Лубаантуна имеет размеры 125,4 × 203,4 миллиметра и весит 5,13 килограмма. По самым скромным подсчётам, на работу по его полировке необходимо было бы потратить не менее 300 лет!

Гиперборея

- По одной из версий Гиперборея находилась на тех землях, которые принято называть Русским Севером, а возможно, даже ещё севернее – в районе Северного полюса. И, возможно, именно Гиперборея была прародиной всего человечества. Основой служат описания с характерными для неё северными сияниями, полярной ночью и полярным днём в таких древних текстах, как индийская «Ригведа» и иранская «Авеста», в китайских и тибетских исторических хрониках, в германском эпосе и русских былинах. 17-30 тысяч лет назад климат Арктики был мягким, а Северный Ледовитый океан – достаточно тёплым.

Гиперборея

- Считается, что цивилизация гиперборейцев существовала 15-20 тысяч лет назад. Это была высокотехнологичная цивилизация, у неё были летательные аппараты. Именно поэтому священные книги многих народов рассказывают о контактах с «небесными пришельцами». Аборигены воспринимали «летающих» гиперборейцев как богов или полубогов. Одной из возможных причин, по которой эта цивилизация прекратила существование, могло быть резкое, стремительное похолодание климата в арктической зоне, вызванное неким глобальным катаклизмом.

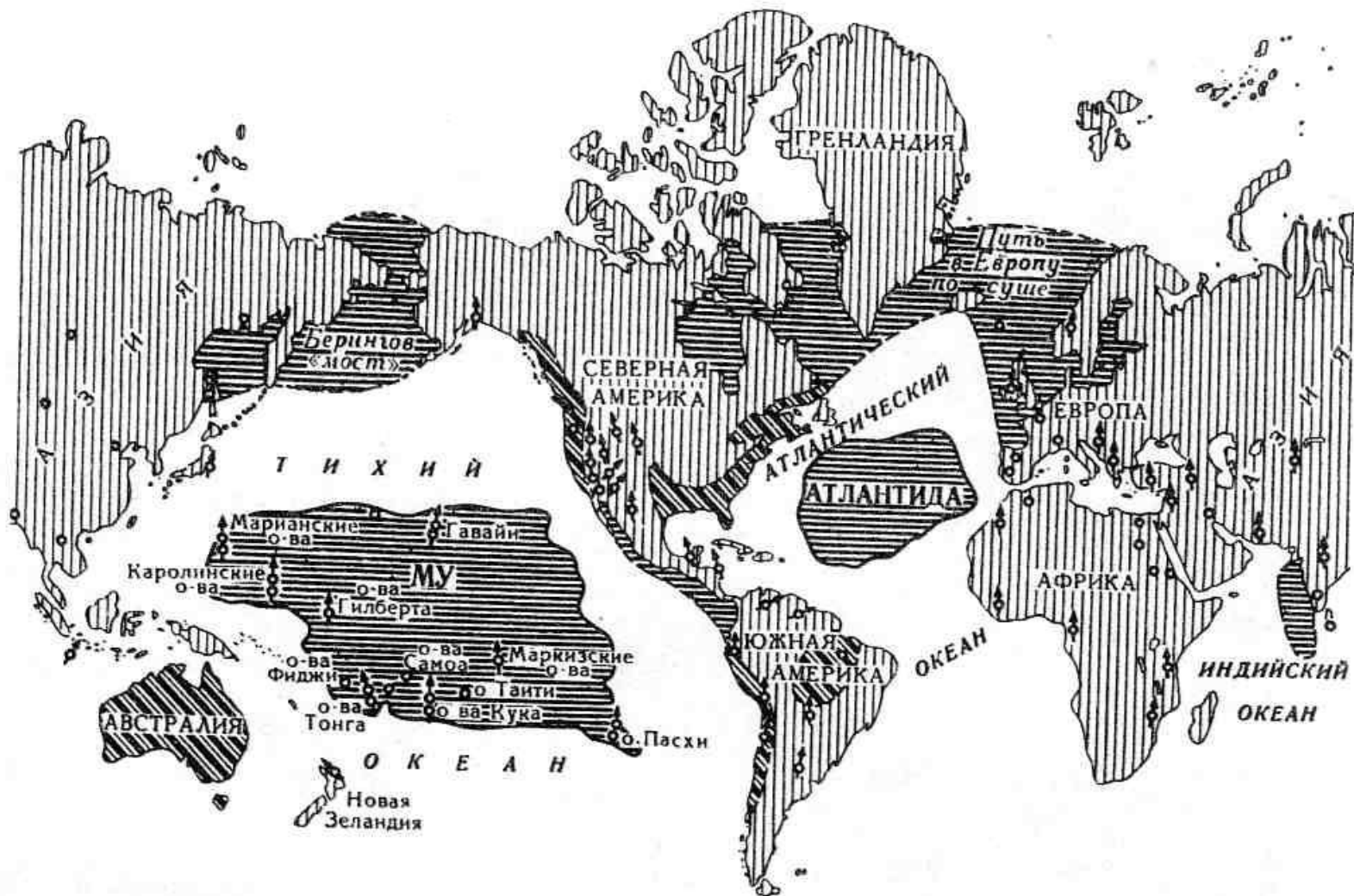
Атлантида

- Одна из древнейших и могущественных цивилизаций процветала на континенте под названием Атлантида. Этот материк как будто бы внезапно, за одну ночь, погрузился в океанские воды почти со всеми его обитателями. Произошло это вследствие некоей страшной катастрофы около 12000 лет назад. Достоверность существования и гибели Атлантиды учёные обсуждают на протяжении 25 веков со времён, когда древнегреческий философ Платон пересказал эту историю, поведанную ещё египетскими жрецами из города Саис.

Лемурия и Пацифида


- Но в древних легендах рассказывается и о других континентах, на которых существовали развитые цивилизации и которые затонули в результате грандиозных катаклизмов. Чаще всего упоминаются два из них: Лемурия в Индийском океане и Пацифида, или Му, - в Тихом. По мнению исследователя Чёрчуорда, потомками народа, населявшего Му, были майя в Америке и уйгуры в Азии. Уйгуры живут и по сей день – в Китае, в Казахстане, Киргизии и Узбекистане. В пустыне Гоби раскопали древнюю столицу Уйгурского царства - Кара-Кота, которой 15000 лет!

Атлантида, Му и затонувшие участки суши по Чёрчуорду



Открытие Америки

- В настоящее время уже официально признано, что первыми европейцами, побывавшими в Америке, были норманны. Достигшие её берегов в X-XI веках, а вовсе не Христофор Колумб и его сподвижники, «открывшие» этот континент 12 октября 1492 года. Эйрик Рыжий (Рауди) и его сын Лейф Эйрикссон, прозванный впоследствии Лейфом Счастливым появились у берегов Америки за 500 лет до Колумба.



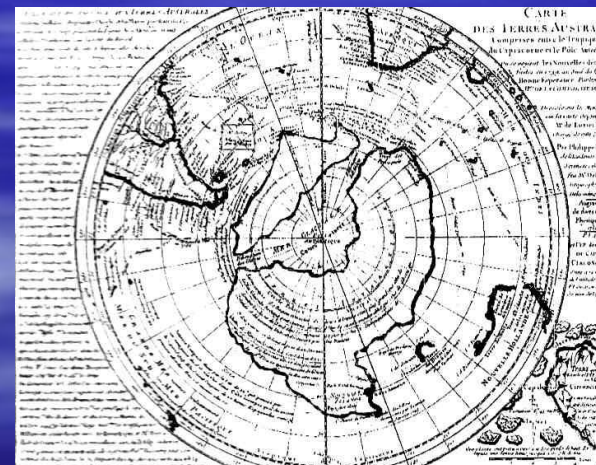
На таком судне Лейф Эйрикссон (Счастливый) доплыл в 1000 году до Америки

Открытие Антарктиды

Принято считать, что Антарктиду открыла экспедиция Беллингсгаузена-Лазарева в 1820 году. Однако на карте турецкого адмирала Пири Рейса, вычерченной в 1513 году изображено северное побережье Антарктиды. На карте было написано, что Рейс пользовался ещё более ранними картами, датированными IV веком до н.э.



Антарктида на карте Оронтия Финаеса, опубликованной в 1569 году в атласе Герарда Кремера (Меркатора). Надпись «Terra Avstralis» означает «Южная Земля»



Антарктида на карте Филиппа Буаше, XVIII век

Открытие Антарктиды

- На карте Оронтия Финаеса Антарктида изображена целиком, контур её береговой линии почти полностью совпадает с таковым на современных картах. Очень точно показана и достаточно широкая прибрежная полоса, что говорит о том, что в период составления исходных карт, которыми пользовался Финаес, лёд покрывал только центральную часть Антарктиды. А такой период закончился не менее 6000 лет тому назад.
- На карте Филиппа Буаше Антарктида представлена в виде двух массивов суши, разделённых водным пространством. А в таком состоянии Антарктида находилась не менее 15000 лет тому назад!

Башкирская каменная карта

- В 2002 году в Башкирии была найдена каменная карта - плита размерами 148×103×16 см и массой почти в тонну. На ней с помощью технологии, доступной лишь высокоразвитой цивилизации, выполнена объёмная карта района Южного Урала. Есть основания полагать, что плита является фрагментом гораздо более обширного целого, представляющего собой трёхмерную карту всей Земли. Возраст плиты оценили в несколько тысяч лет. Но учитывая, что карта отражает очень древние особенности ландшафта её возраст должен составлять миллионы лет!

Башкирская каменная карта

- Карта воспроизводила не только естественный природный ландшафт, но и многочисленные следы деятельности какой-то древней цивилизации. Например, оросительная система с каналами, плотинами, дамбами гигантских размеров. Каналы длиной более 10 км, шириной до 500 м. Наш Волго-Донской канал на этой карте был бы еле заметной царапиной.

