

Страны Африки.



0 1000 2000 4000 км

АФРИКА

- | | | |
|--------------|------------------------|------------------|
| 1 - Тунис | 5 - Габон | 9 - Гана |
| 2 - Зимбабве | 6 - Конго (Браззавиль) | 10 - Кот-д'Ивуар |
| 3 - Ботсвана | 7 - Камерун | 11 - Гвинея |
| 4 - Уганда | 8 - Буркина-Фасо | 12 - Сенегал |

Цели урока:

- Познакомить учащихся с колониальным прошлым материка и его современной политической картой;
- Называть и показывать наиболее крупные по площади страны;
- Определять по карте географическое положение страны и ее столицы;
- Уметь составлять характеристику страны.

Вопросы для обсуждения:

- О чем может рассказать политическая карта?
- Какие сведения о странах мира можно по ней узнать?
- Какие страны относятся к числу крупных стран Африки?
- Какие из африканских стран не имеют выхода к морю?
- Какие из африканских стран относятся к Северной, Западной и Центральной, Восточной, Южной Африки?

Страны Африки.

- Численность населения Африки превышает 906 млн.чел.;
- Самая высокая плотность населения в дельте Нила – 1000 ч/км²;
- В пустыне Сахара, занимающей ¼ материка – проживает менее 1% населения Африки;
- По природным условиям и составу населения Африка разделена на четыре части: Северную, Западную и Центральную, Восточную, Южную.

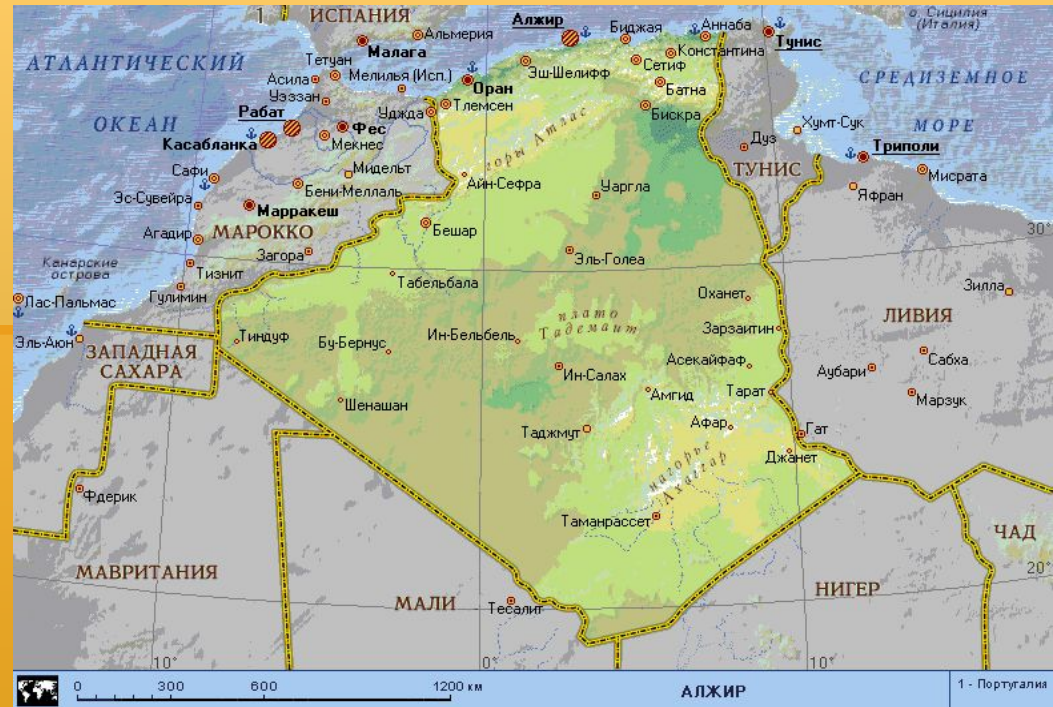


Немного истории.

- В начале XX века почти вся территория Африки была превращена в материк колоний.
- Африка представляла собой гигантский рынок сбыта.
- Золотой берег – так еще в XV в. называлось побережье Ганы.
- Перцовый берег – так назывался низменный участок Атлантического океана в Либерии.
- До 1986 г. республика Кот-ди-Вуар носила название – Берег Слоновой Кости.
- Побережье Гвинейского залива было печально известно как Невольничий берег.
- В конце XX в. Африка превратилась в материк независимых государств.

Алжир

- Алжир расположен на северо-западе Африки.
- Выделяют Северный Алжир и Алжирскую Африку.
- Плотна заселена прибрежная зона Средиземного моря и горные долины. Здесь проживает 90% населения страны.
- Северный Алжир – это зона жестколистных вечнозеленых лесов
- Страна занята каменистыми и песчаными пустынями, которые составляют около 90% территории.
- Алжир богат полезными ископаемыми: железные руды, марганец, фосфориты. Основное богатство – нефть и газ в песках Сахары.



Песчаная пустыня



Каменистая пустыня.

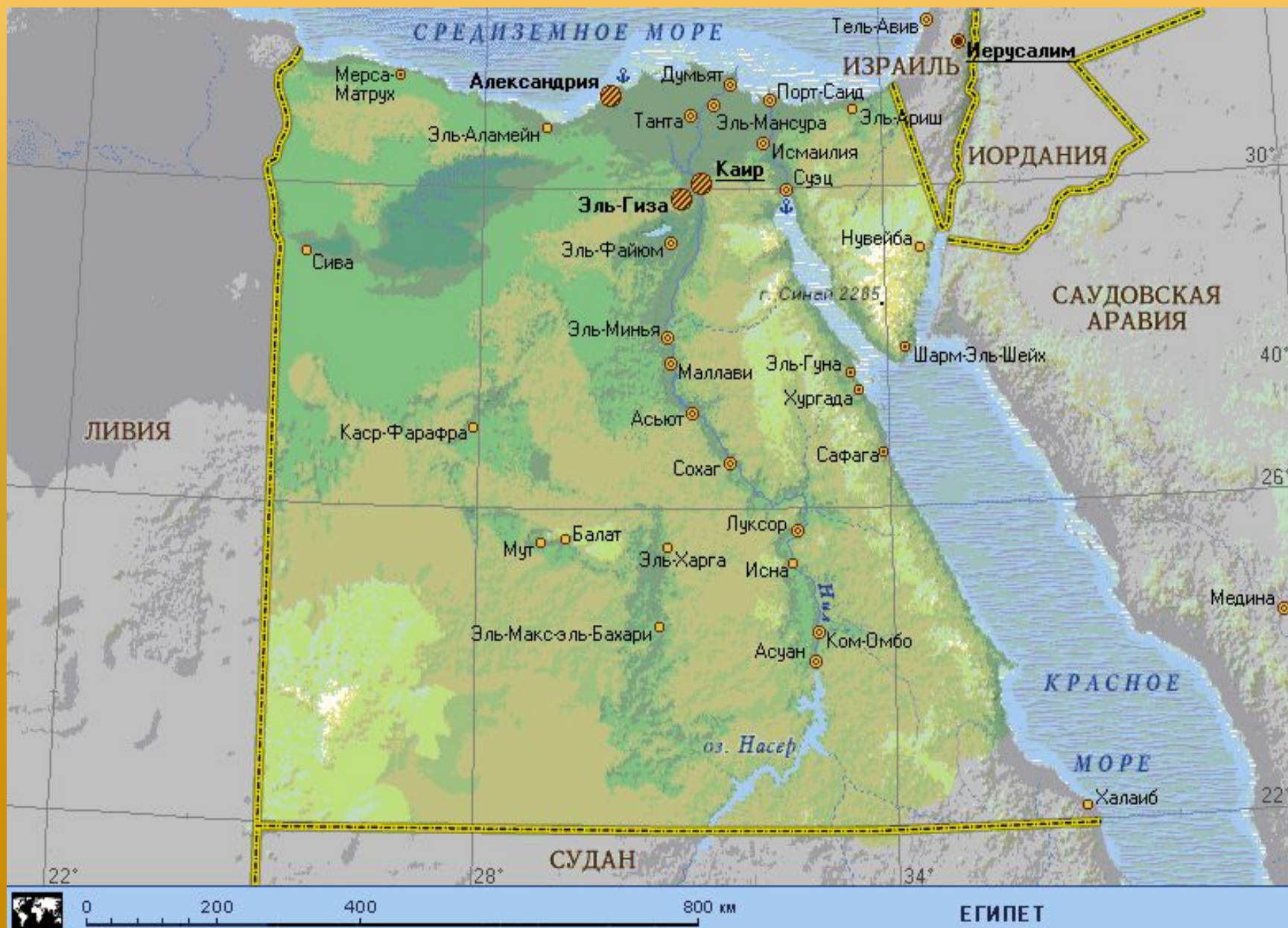


Алжир – столица Алжира

- Алжир – столица, экономический, культурный центр Алжира.
- Основан он в 10 в. на месте развалин римского поселения Икозиум.
- Численность населения –
1,661 млн.чел.
- Алжир расположенный на берегу Средиземного моря, является портом, международным аэропортом.
- В городе действует метрополитен, есть университет, Большая мечеть (1096 г.) с минаретом (1323 г).
- В 2003 году город сильно пострадал от землетрясения.
- Развиты отрасли промышленности: машиностроение, пищевая, химическая, текстильная.




Египет



Эль-Гиза. Пирамиды Хеопса, Хафра, Большой сфинкс.

Менкаура.



Пирамиды фараонов IV династии (28-27 вв. до н.э.). Хеопса (высота 147,5 м), Хафра (143,5 м), Манкаура (66 м).

Каир – столица Египта.

- Каир расположен на реке Нил. Это один из крупнейших городов мира с населением 8,1 млн.чел.
 - Здесь находится штаб-квартира Лиги арабских государств.
 - В Каире находятся Академия, институт Египта, Каирский университет, НИИ, крупнейшая Национальная библиотека(1 млн.единиц хранения), Военный музей (коллекция оружия по всей истории Египта), Институт папируса, музей парфюмерии, музей исламского искусства (62 тыс.экспонатов), Коптский музей, музей Гейера Андерсона, музей современного искусства, геологический музей, зоопарк, ботанический сад.
- Климат тропический. Средние температуры января + 12, июля + 27° С. Осадков около 34 мм в год. В апреле – мае дует горячий ветер – хамсин.



Марокко



Рабат – столица Марроко

- Рабат – столица Марокко с 1956 г., расположена на побережье Атлантического океана.
- Основан в 12 в. Альмохадами. Население города – 1550 тыс. человек.
- Рабат является крупным транспортным узлом. Здесь развиты такие отрасли промышленности: пищевая, легкая, металлообрабатывающая, деревообрабатывающая, текстильная, ковроткачество.
- В Рабате находится Музей древностей, декоративно-прикладного искусства, Крепость Удайя, мечеть Хасана, Большая мечеть (14 в.). Минарет «Башня Хасана» (12 в.).



Крепость Удайя (12-17 вв.)



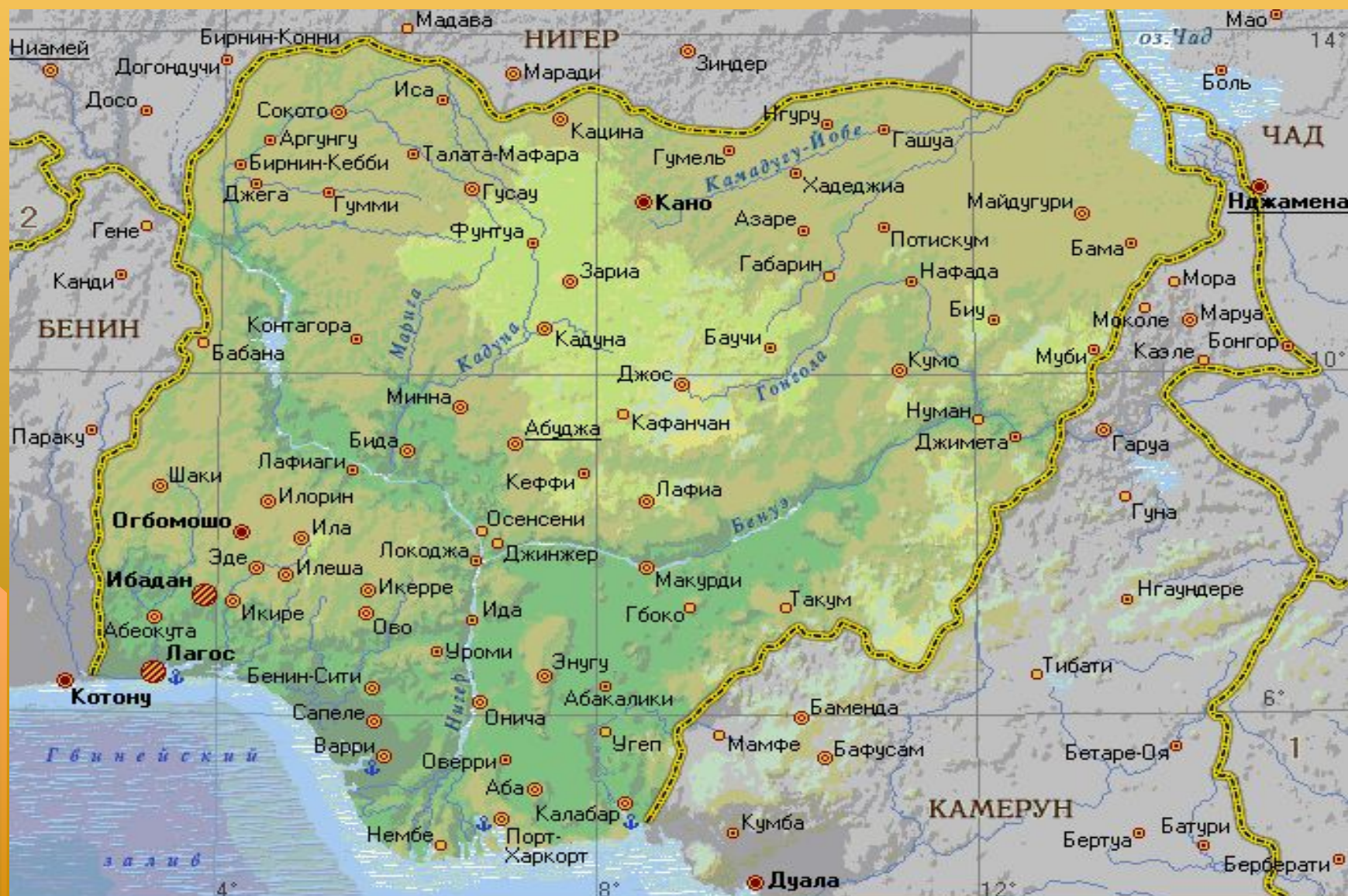
Касабланка. Мечеть Хассана II.



Это интересно.

- Государство Гана расположено в Западной Африке, имеет второе имя «Золотой берег». Достаточно пройти сильному дождю, чтобы засветились бликами обнажившиеся крупницы золота. Их порой находят на грунтовых улицах поселков и городов. Для получения золота старатели применяют метод ртутной амальгамации, что ведет к заражению почвы.
- Эту восточно-африканскую страну, Руанду, называют краем тысячи холмов и семи вулканов. В Руанде трудолюбие впитывается с молоком матери. Страда длится круглый год, и земледельцу расслабиться нельзя, - иначе не собрать два урожая в год. Вот почему подражать ящерице, греющейся днем на солнце, - значит покрыть себя позором, прослыть лентяем.

Нигерия



0 200 400 600 км

НИГЕРИЯ

1 - Центральноафриканская республика
2 - Буркина-Фасо

Нигерия

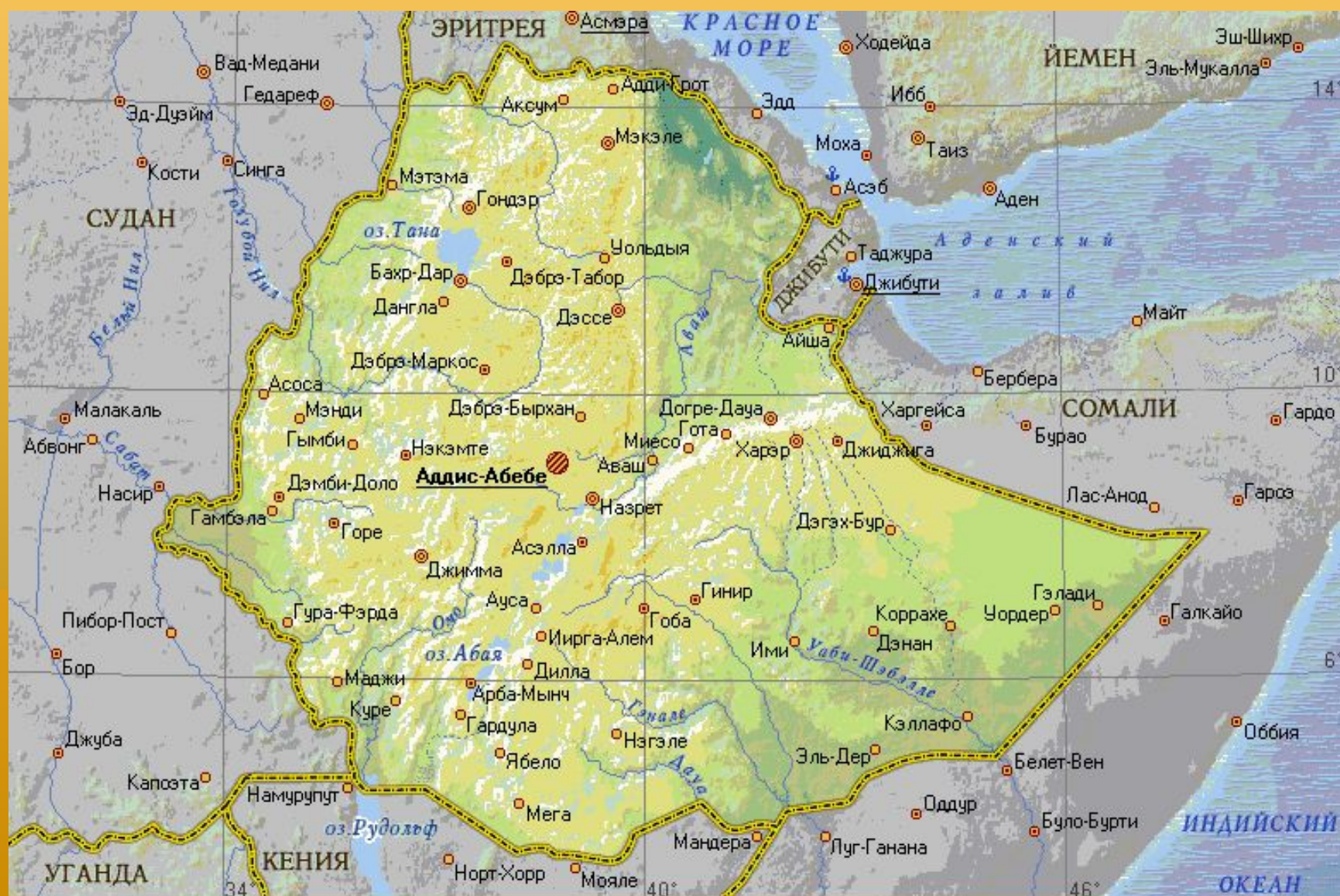
- Среди стран Африки самая большая по численности населения
- Абуджа – столица Нигерии с 1991 г., находится в центральной части страны, имеет благоприятные климатические условия.
- Нигерия расположена в бассейне нижнего течения реки Нигер и протянулась от Гвинейского залива до озера Чад.
- Река Нигер и ее притоки делят страну на две части: южную равнинную и северную возвышенную.
- Недра страны богаты нефтью, железной рудой и рудами цветных металлов.
- Нигерию населяют свыше 250 народностей и этнических групп.
- Это сельскохозяйственная страна с развивающейся промышленностью. Земледелием занимаются здесь круглый год.
- Лагос – морские ворота страны, один из крупнейших портов западного побережья Африки. Это крупнейший политический, экономический и культурный центр страны.
- Название Лагос дано португальцами, высадившимися в конце 15 в. у побережья современной Нигерии.

Это интересно.

- В Ботсване распространен дорожный знак – голубой треугольник с белым символом коровы, так как после алмазов скот – это главное богатство. В современной Ботсване коров больше, чем людей.
- В Зимбабве существует другой дорожный знак: «Осторожно! Крокодилы!». Он предупреждает туристов и местных жителей о нападении крокодилов, живущих в реке Замбези и озере Кариба. Сейчас зубастых монстров – амфибий – коло двух миллионов.



Эфиопия



0 200 400 800 км

ЭФИОПИЯ

Эфиопия.

- Эфиопия – древнейшее государство Африки, «хлебная корзина» Востока. Большая часть страны расположена на Эфиопском нагорье, которое находится в полосе разломов. Здесь часто бывают землетрясения. Кратеры потухших вулканов заняты озерами.
- Аддис-Абеба – столица Эфиопии с 1889 г., в переводе с амхарского языка – «Новый цветок». Население города – 2,7 млн. человек.
- В настоящее время – национальный центр высшего образования, банковского дела, страхования и торговли. Здесь находятся штаб – квартира Экономической комиссии ООН для Африки и Организации Африканского Единства.
- Эфиопия – сельскохозяйственная страна. Основное место среди с/х культур занимают зерновые. В садах выращивают цитрусовые, гранаты, бананы.
- Эфиопия – родина ценных сортов пшеницы, ржи и проса, а также кофе. Область Каффа – главный район производства кофе на экспорт.



Аддис-Абеба. Площадь Адуа.

Танзания



Южно-Африканская республика.



Монумент «Великое переселение» в Претории.




Кейптаун.



Центр города

- Центр города.
- Городская ратуш.
- Набережная.

Йоханесбург.



- Витватерсрандский университет.
- Музей военного дела
- Особняк Монте – Кассино.

Рефлексия.

- Спасибо за ...
- Я узнал ...
- Хорошо, что ...
- Мне понравилось ...
- Наконец – то ...
- Меня удивило ...

Кения. Женщина племени масаи.





