


# Природно- ресурсный потенциал России

Подготовили

Волчкова Алиса и Дёмина Ирина

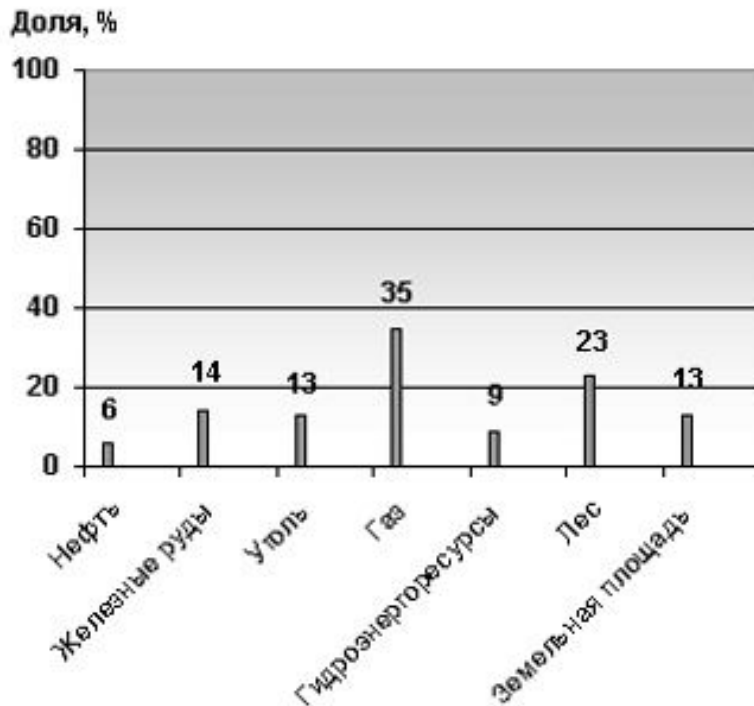
группа МэЭ092



Природно-ресурсный потенциал —  
совокупность естественных ресурсов,  
являющихся основой экономического развития  
территории.

Величина природно-ресурсного  
потенциала представляет  
собой сумму потенциалов  
отдельных видов ресурсов.

Природные ресурсы России отличаются значительной величиной и разнообразием, недостаточной изученностью, неравномерностью размещения по территории страны с наибольшей концентрацией в слабообжитых районах с неблагоприятными природными условиями, истощением запасов в хорошо освоенных районах.



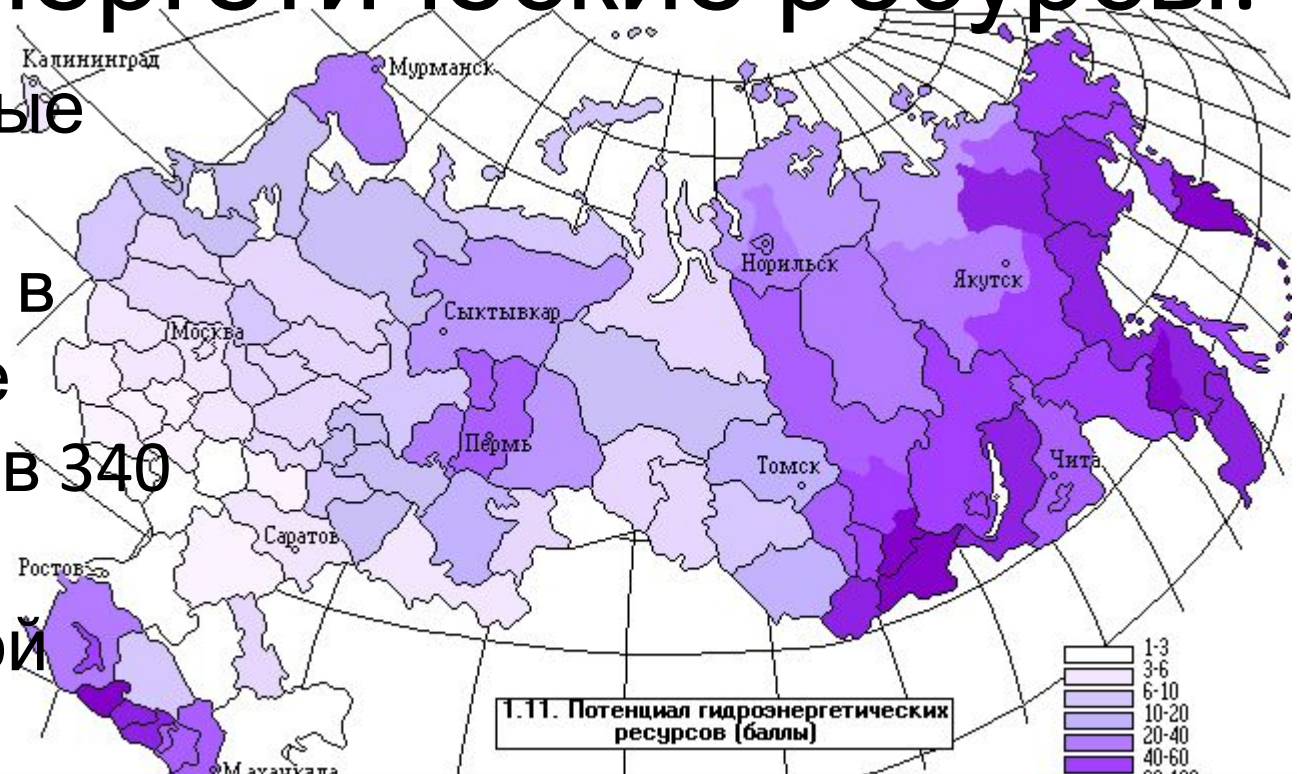
В стране открыто и разведано около 20 тыс. месторождений полезных ископаемых. Она находится на первом месте в мире по запасам большинства природных ресурсов, в том числе по запасам природного газа, каменного угля, железных руд, ряда цветных и редких металлов, торфа, а также занимает ведущее место по запасам земельных, водных и лесных ресурсов.

**Разведанные запасы полезных ископаемых в России на 2011 год**

Вид полезных ископаемых	Запасы	Место в мире
Нефть	60 млрд. барр.	5
Природный газ	48 трлн. куб.м	1
Уголь	> 200 млрд. тонн	3
Железные руды	264 млрд. т	1

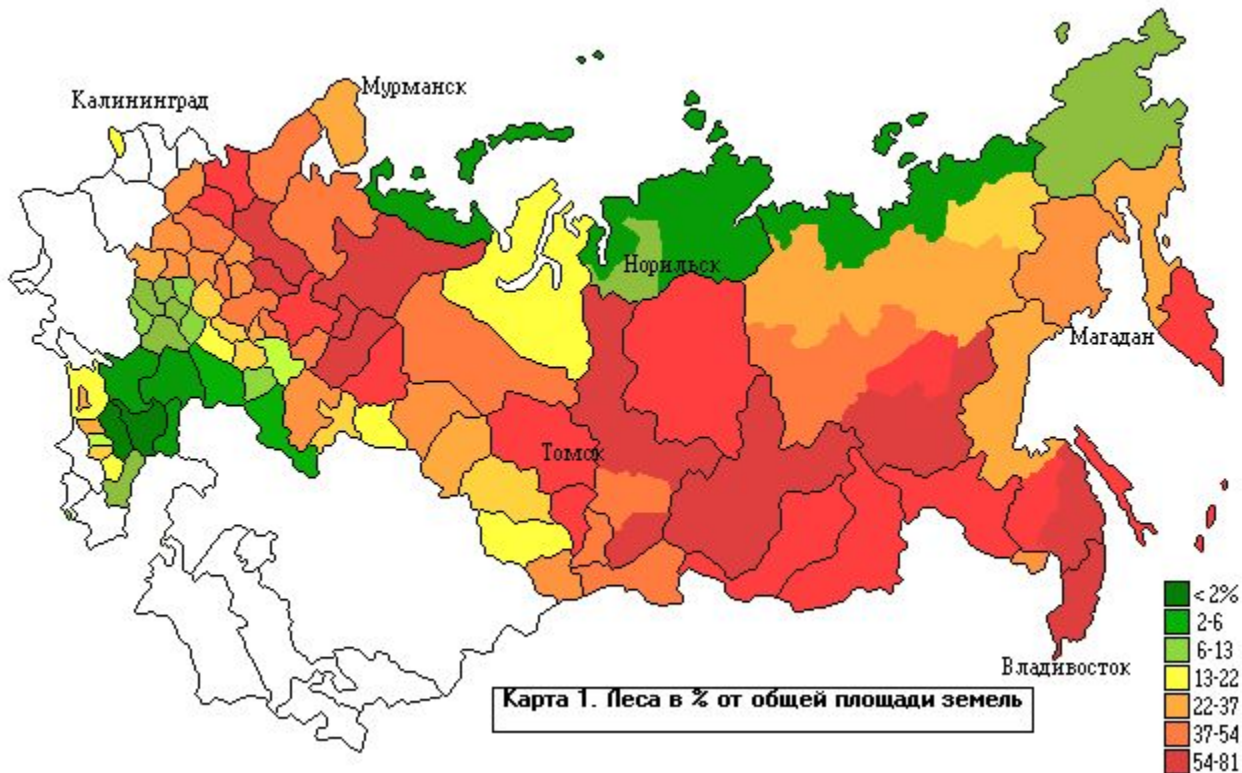
# Гидроэнергетические ресурсы.

Потенциальные запасы гидроэнергии в нашей стране оцениваются в 340 млн. кВт среднегодовой мощности.



Гидроэнергетические ресурсы, технически пригодные для использования, позволяют ежегодно вырабатывать более 1600 млрд кВт/ч электроэнергии, а экономически эффективная их часть оценивается в 850 млрд. кВт/ч. На Сибирь и Дальний Восток приходится свыше 80% гидроэнергетических ресурсов.

# Земельные ресурсы



— земли, систематически используемые или пригодные к использованию в хозяйственных целях и отличающиеся по природно-историческим признакам.

Россия обладает самым большим в мире фондом земель, значительная часть которого находится в состоянии, близком к естественному. Ее земельный фонд составляет 1709 млн. га. На душу населения приходится 11,5 га, что почти в 4 раза превосходит общемировой показатель (3 га)

# Сельскохозяйственные угодья

составляют 13%  
величины  
земельного  
фонда  
страны, в том  
числе пашня  
— 7,5%.




Россия отличается высокой обеспеченностью пашней на душу населения — 0,85 га (на Земле в среднем — 0,14 га). Более 4/5 пашни России сосредоточено в Центральной России, Поволжье, на Северном Кавказе, Урале и в Западной Сибири.

# Биологические ресурсы

— биологические объекты, включаемые в хозяйственную деятельность человека в качестве предмета труда и средства производства.

Среди биологических ресурсов по видам хозяйственного использования различают:

- ✓ лесные,
- ✓ пастбищные,
- ✓ охотничьи,
- ✓ рыбные ресурсы
- ✓ и др.





# Лесные ресурсы

Россия является крупнейшей лесной державой, на долю которой приходится 1/5 мировых запасов древесины.

Общая площадь, покрытая лесом, в целом по России достаточно стабильна и составляет 774 млн. га, т. е. 45% территории страны. Общий запас лесонасаждений исчисляется в 81 млрд. м<sup>3</sup>.

# Животные ресурсы РФ разнообразны.

Наша страна  
выделяется в мире по  
запасам охотничьих  
животных и  
промысловых рыб



Среди рыбных ресурсов России выделяются ценные породы пресноводных водоемов (стерлядь, осетр, форель, сиг) и разнообразная ихтиофауна морей Дальнего Востока (лососевые, сельдь, сайра, морской окунь).

Важный объект промысла — камчатский краб. За последние годы эти ресурсы могли бы обеспечить ежегодный российский вылов на уровне 9- 10 млн. т.

Таким образом, размещение природных ресурсов в России характеризуется диспропорцией в их распределении между западными и восточными районами.

Так, на восточные районы страны приходится до 90% потенциальных и 75% разведанных запасов энергоресурсов — торфяных, углеводородных, гидроэнергетических, более 80% поверхностного стока, 70% древесины.

# Размещение природно-ресурсного потенциала России (в

о/л)

Регион	Топливные ресурсы	Минеральные сырьевые ресурсы	Лесные ресурсы	Земельные ресурсы	Гидроэнергетические ресурсы
Европейский Север	3	3	11	3	4
Центральная Россия	-	70	5	21	1
Юг России	-	-	1	12	5
Урал-Поволжье	1	6	6	35	6
Западная Сибирь	17	2	13	16	8
Восточная Сибирь	49	14	36	10	35
Дальний Восток	30	5	28	3	41

В целом, потенциальные запасы, разнообразие природных ресурсов в России и характер их размещения обеспечивают нашей стране возможность широкого развития всех без исключения отраслей экономики и комплексное развитие хозяйства каждого экономического района.

**СПАСИБО ЗА ВНИМАНИЕ**