

Презентация на тему: Экономика стран Австралии и Океании



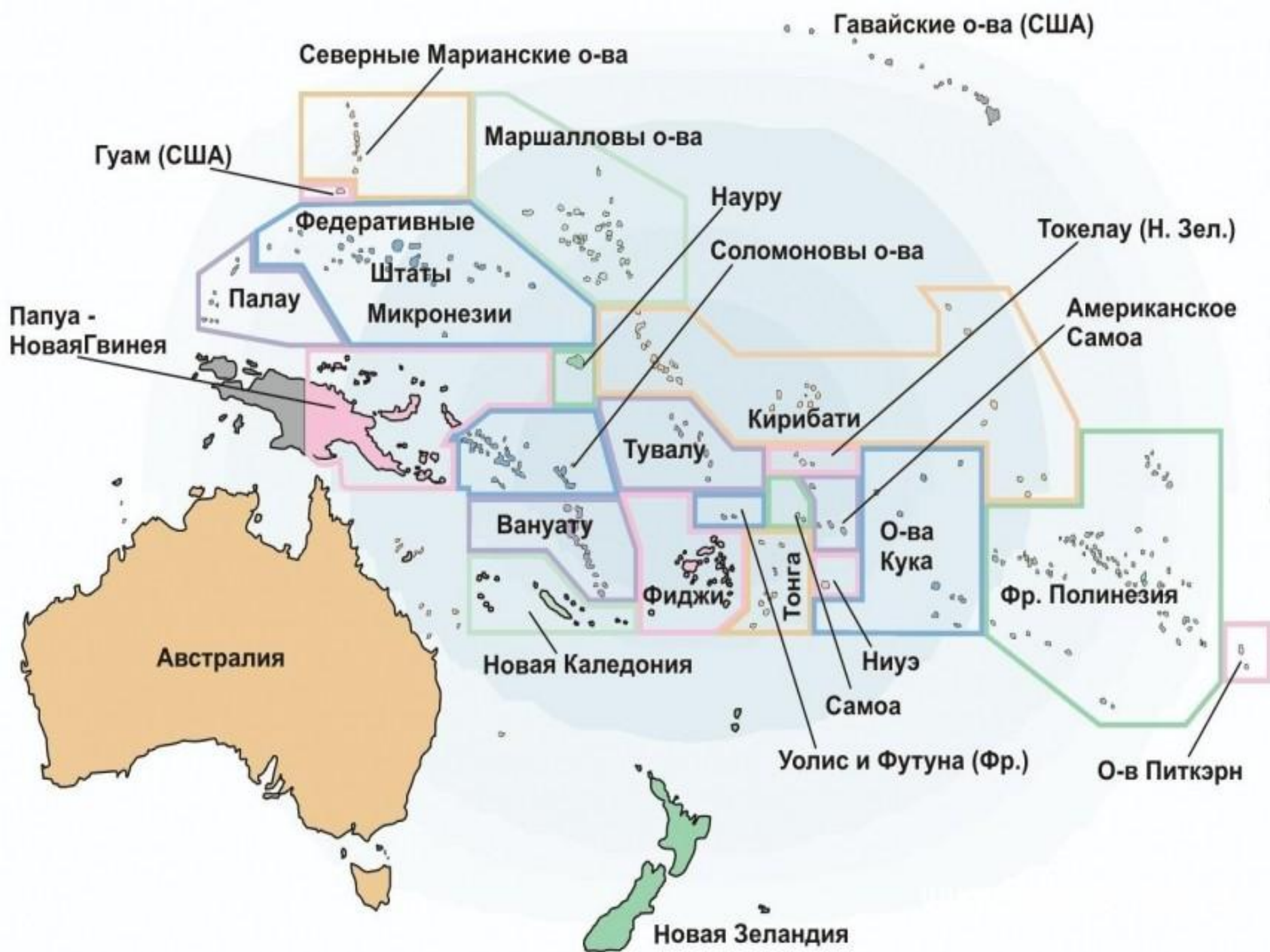
Выполнили студенты Т-11
Васильев Станислав и
Сильченко Анастасия

Общая экономико-географическая ха

- Австралия и Океания — наименьшая часть света, расположенная в южном полушарии. Ее территория вместе с островами составляет около 7,7млн км². Восточные берега Австралии омывает Тихий океан, на севере, западе и юге граница проходит по Индийскому океану.



На территории Австралии и Океании проживает около 0,3 % населения земного шара. Значительные территории в западной и северной части остаются незаселенными.



Австрали

Я

Австралийский Союз – единственное в мире государство, занимающее территорию целого континента. Он включает в себя помимо собственно материка остров Тасманию и мелкие острова, расположенные у берегов континента: Кинг, Кенгуру, Барроу и другие.

Океания

Океания – крупнейшее в мире скопление островов и архипелагов в центральной и юго-западной частях Тихого океана. Вся Океания, кроме двух относительно крупных массивов суши – Новой Гвинеи (829 тыс. км/кв.) и Новой Зеландии (265 тыс. км/кв.) состоит примерно из 7 тысяч островов. Общая площадь Океании примерно 1,3 млн. км/кв.

Природные ресурсы:

Обеспеченность Австралии природно-ресурсным потенциалом в 20 раз больше среднемирового показателя.



1-ое место в мире по запасам бокситов, циркония, урана.

На юге страны (Браунлоу) есть незначительные месторождения нефти и природного газа. Залежи железной руды (в районе хребта Хамерсли) На северо-востоке добывают золото.



Земельные ресурсы

- Земли в Австралии в основном представляет собой пастбища, с вкраплениями обрабатываемых земель. Океания состоит из тропических и субтропических земель.
- В Австралии опасность опустынивания.




Водные ресурсы:

- Водные ресурсы самого континента невелики. Наиболее развита речная сеть на о. Тасмания.
- Река Муррей, Дарлинг, Гоулбери.



Лесные ресурсы

Австралия занимает последнее место по количеству лесных ресурсов, т. к. плохие почвы



Рекреационны

е:
Главные курорты
Австралии
находятся на
восточном
побережье, самые
популярные из них
– Золотое
побережье и
Большой
Барьерный Риф.



Населени

е:



Маори - представители коренного населения Новой Зеландии.

Основное ядро – англоавстралийцы. Значительная доля иммиграции (даёт до 20 % прироста населения)

Рождаемость 15 – 20 родившихся за год на 1000 чел населения. Смертность 5-10

Естественный прирост 5 -10 за год на 1000 нас.

Преобладание женского населения. В Океании – мужчин больше.

Австралия одна из самых урбанизированных стран мира. Более 85% горожане.

Крупные города – Сидней, Мельбурн и др.

Миллионов человек



ЭКОНОМИКА:

● 1-ый сектор:

Есть животноводческий уклон (овцеводство и скотоводство мясного и молочного направления)

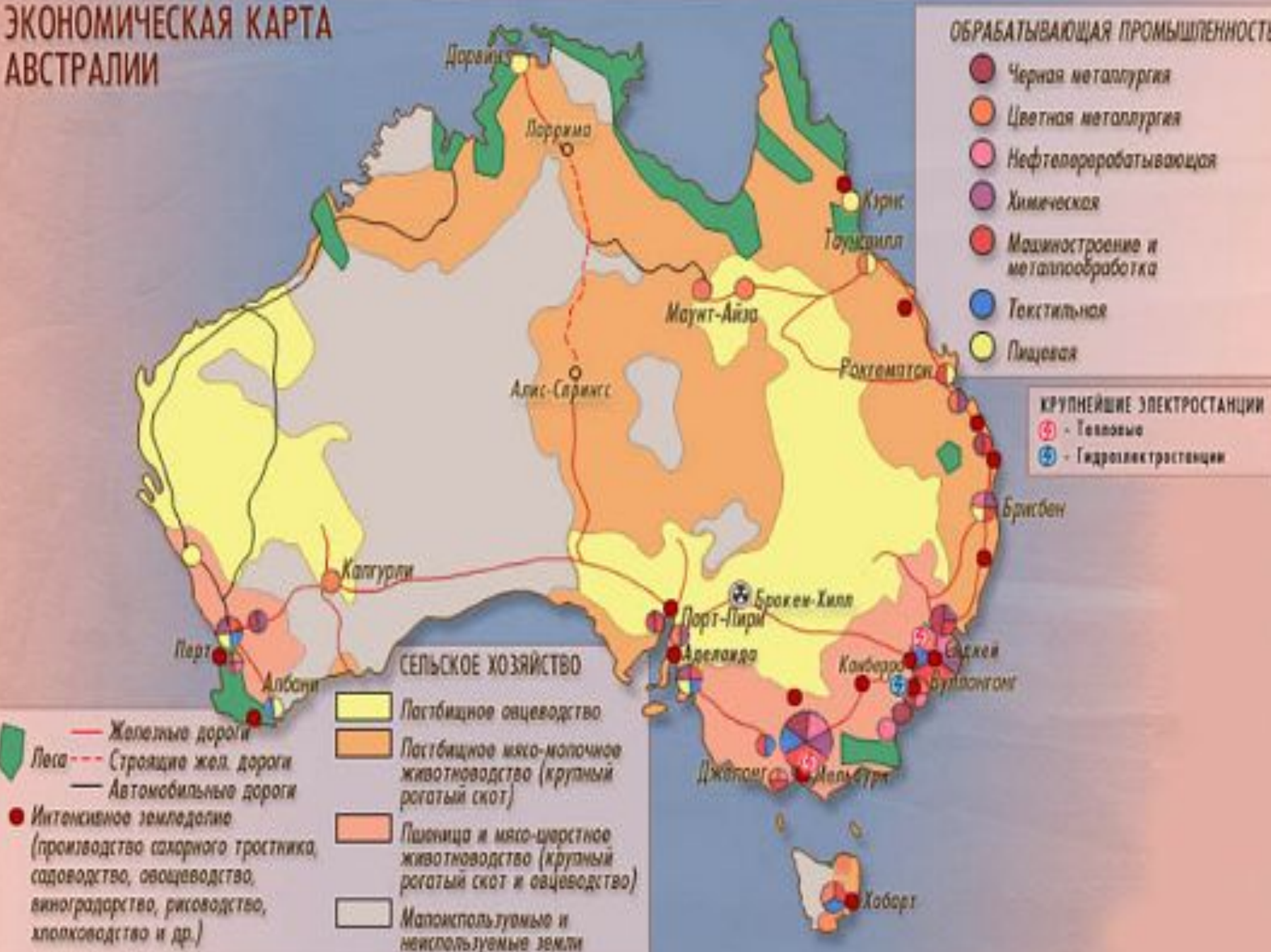
1-ое место

в мире по поголовью овец.

Экспортные культуры – пшеница, сахарный тростник, хлопчатник. Развита добывающая промышленность



ЭКОНОМИЧЕСКАЯ КАРТА АВСТРАЛИИ



ОБРАБАТЫВАЮЩАЯ ПРОМЫШЛЕННОСТЬ

- Черная металлургия
- Цветная металлургия
- Нефтеперерабатывающая
- Химическая
- Машиностроение и металлообработка
- Текстильная
- Пищевая

КРУПНЕЙШИЕ ЭЛЕКТРОСТАНЦИИ

- ⊕ - Тепловые
- ⊕ - Гидроэлектростанции

СЕЛЬСКОЕ ХОЗЯЙСТВО

- Железные дороги
- Строение жел. дороги
- Автомобильные дороги
- Леса
- Пастбищное овцеводство
- Пастбищное мясо-молочное животноводство (крупный рогатый скот)
- Пшеница и мясо-шерстное животноводство (крупный рогатый скот и овцеводство)
- Малоиспользуемые и неиспользуемые земли
- Интенсивное земледелие (производство сахарного тростника, садоводство, овощеводство, виноградарство, рисководство, хлопководство и др.)

● Перт
● Албани
● Дарвин
● Даррим
● Кэрнс
● Таунвилл
● Маунт-Айза
● Алис-Спрингс
● Рокхемптон
● Брисбен
● Каптурли
● Брокен-Хилл
● Порт-Пирри
● Аделаида
● Канберра
● Булаонганг
● Сидней
● Мельбурн
● Джебонг
● Хобарт

2-ой сектор:

Машиностроение развито практически во всех крупных городах выпускает авио- и автодвигатели, автомобили, трактора, локомотивы, приборы, электрооборудование.

Химическая промышленность развивается в портовых городах (на базе привозной **нефти**) и в районах каменноугольных бассейнов. В стране выпускается практически полная номенклатура химических изделий.

3-ий сектор:

Транспорт - до половины перевозов морским путём. Железных дорог мало. Внутреннего водного транспорта почти нет. Развита сфера обслуживания.

Макроэкономический показатель

Экономически активное население : с/х – 3,6%

промышленность – 21,1%,

сфера услуг – 75%.

Уровень безработицы 4,2 %

Партнёры по экспорту – Япония, Китай, США.

Партнёры по импорту – Китай, США,

Сингапур, Германия.

В социально-экономическом плане все страны Океании – развивающиеся.