

# Материки и океаны. Тихий океан



**Географическое положение**  
**Природа**  
**Освоение человеком**

# Основное содержание

- Географическое положение
- Особенности природы
- Природные богатства
- Хозяйственное освоение

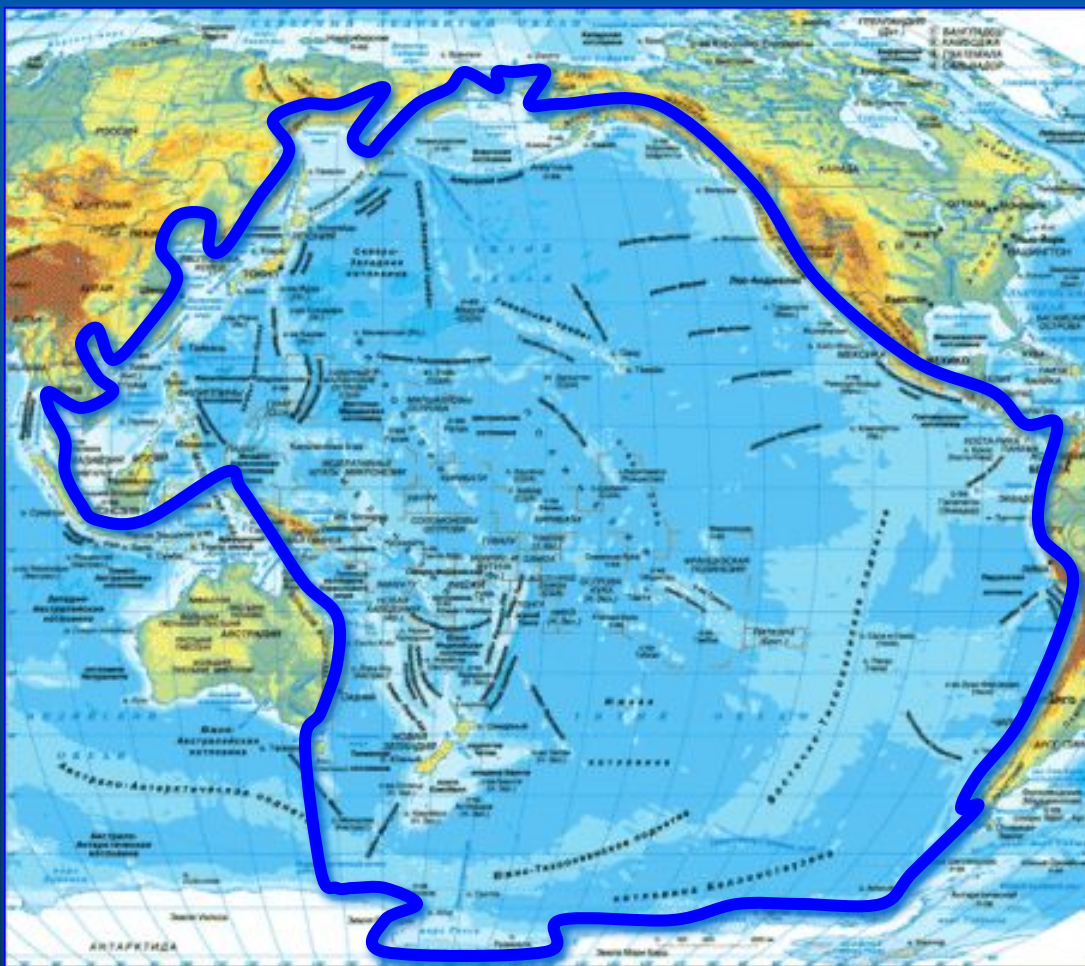


# Тихий океан – самый большой

Смотри

и

Запоминай!




$S = 179,7$  млн. км<sup>2</sup>

49% поверхности  
воды в МО

$V = 710$  млн. км<sup>3</sup>

Средняя  $t = +18,1^{\circ}\text{C}$

# *Тихий океан - самый глубокий*

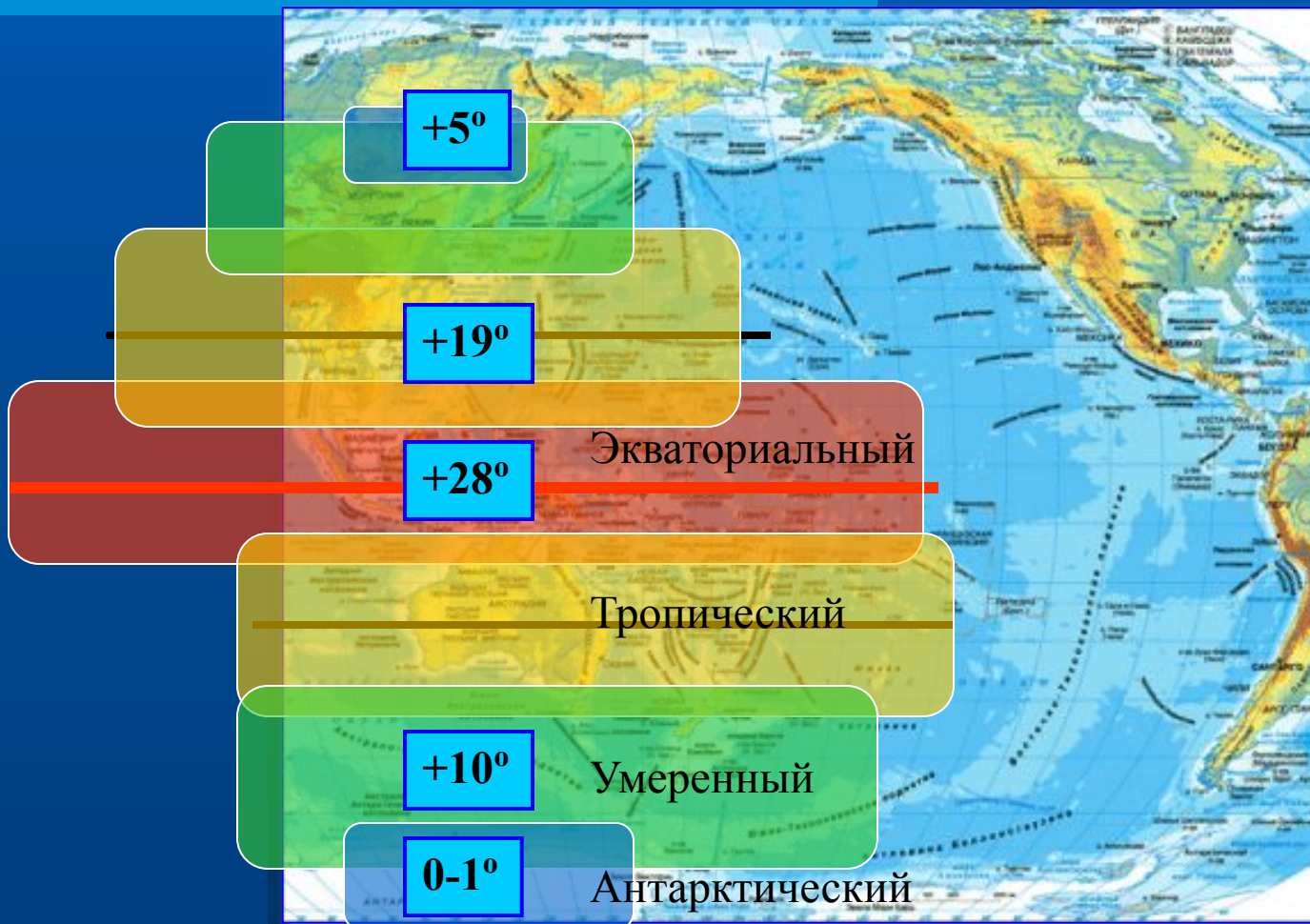


**Средняя глубина 3980 м  
Наибольшая – 11022 м**

Марианская впадина



# *Тихий океан – самый теплый*




# *Тихий океан – самый беспокойный*



Самые высокие волны –  
до 34 метров  
Самые сильные штормы  
40градусов-60градусов- «Ревущие  
сороковые»



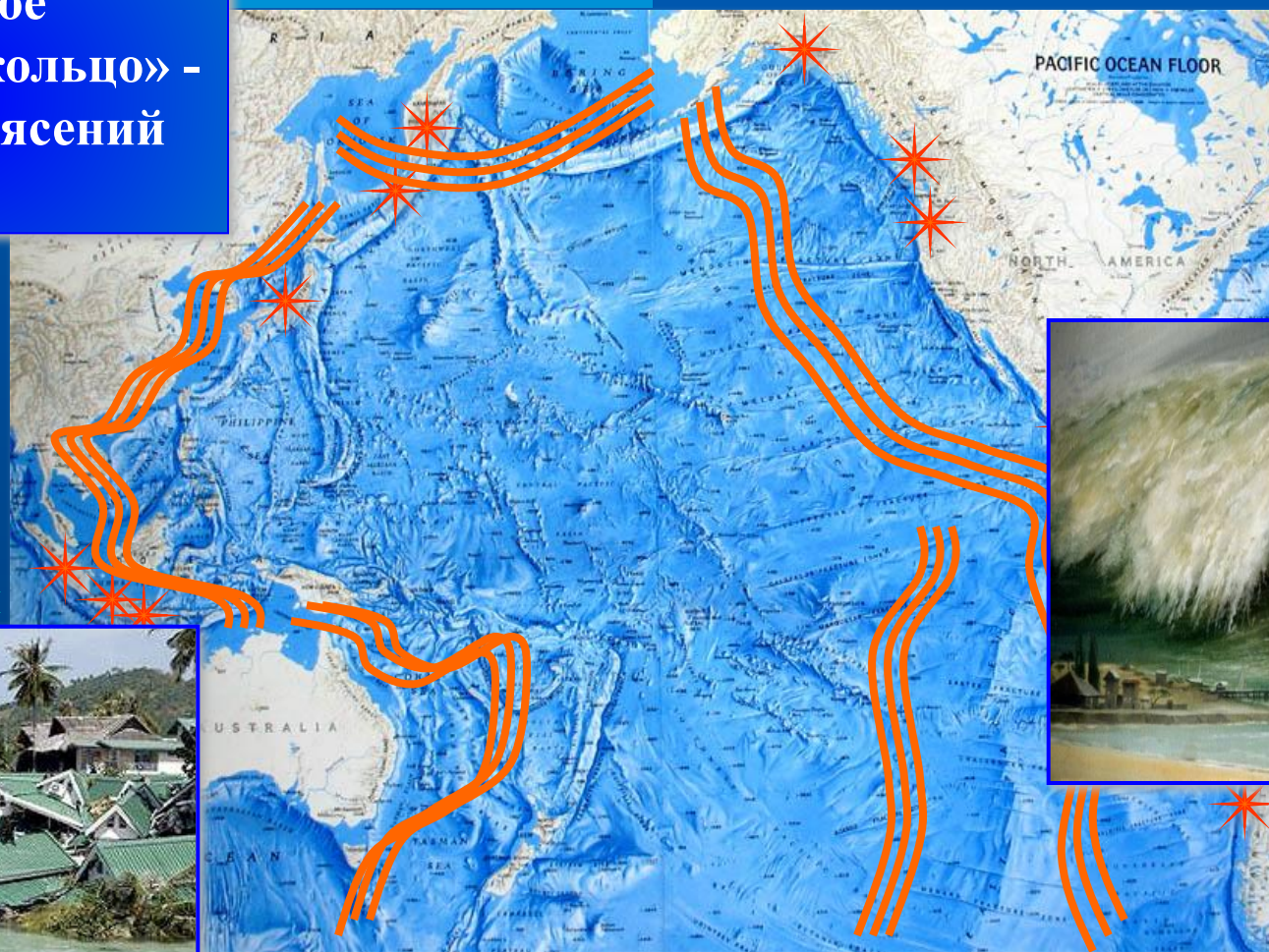
# *Тихий океан – самый беспокойный*



**Тихоокеанские тайфуны – ураганные ветры. Ежегодно обрушиваются на Японию, Филиппины, Вьетнам, Китай.**

# *Тихий океан – самый неспокойный*

**Тихоокеанское  
«Огненное кольцо» -  
зона землетрясений  
и вулканов**



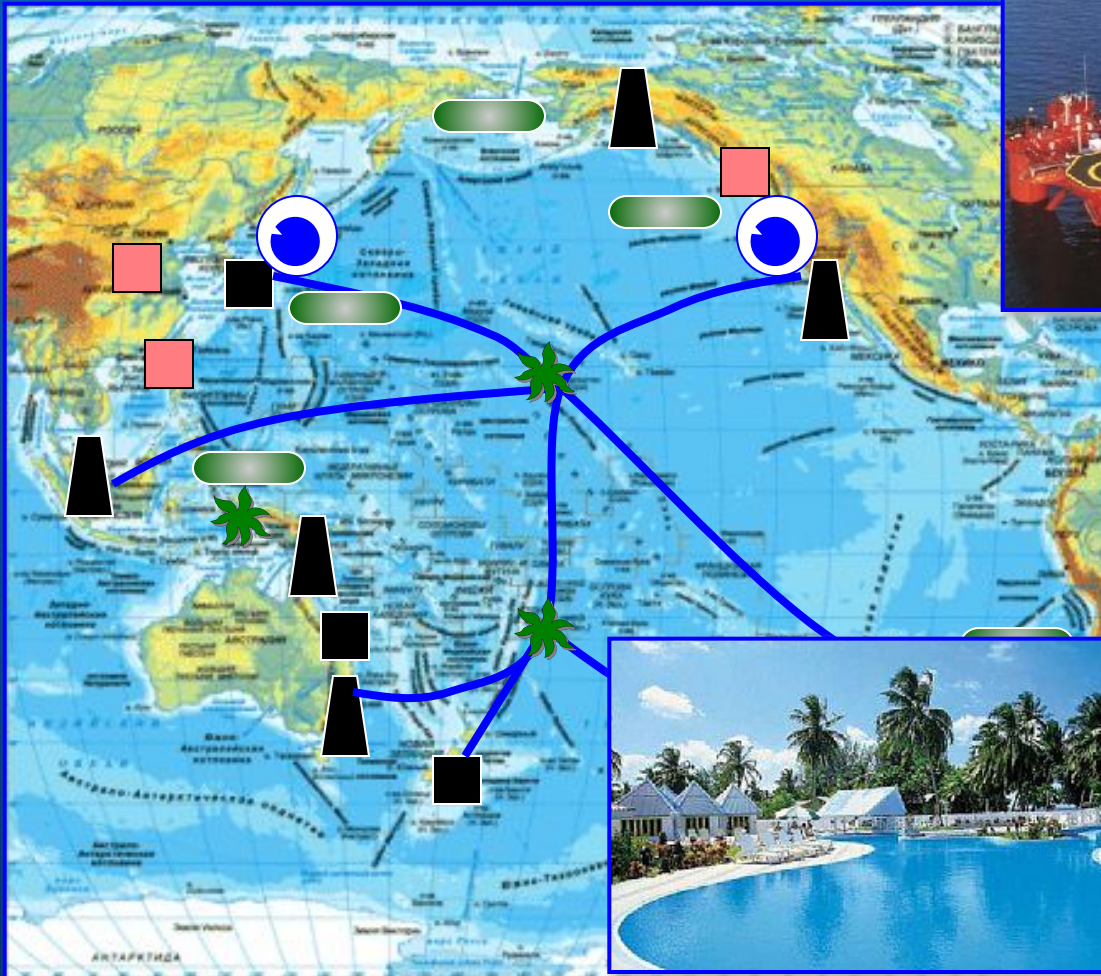
 После цунами



**Цунами**



# Освоение человеком



**Транспортные пути**  
**Районы рыбной ловли**  
**Добыча полезных ископаемых**  
**Опреснение воды**  
**Туризм и отдых**

# Органический мир



**Спасибо, за то, что делали  
вид, что вам интересно :D**

- Я буду так же поступать, когда  
будем смотреть вашу  
презентацию:D**