


# Представления древних людей о Земле

Составила  
учитель  
географии  
Иваськова О.С.

A stylized silhouette of a mountain range in shades of teal and blue, located at the bottom right of the slide.

# Цели и задачи




# Первобытное время



- ◆ появилась наскальная живопись с изображениями охоты, быта и т.д.



# В Древнем Египте



- ◆ Мир в представлении древних египтян: внизу — Земля, над ней — богиня неба; слева и справа — корабль бога Солнца, показывающий путь Солнца по небу от восхода до заката.

# В представлении древних индийцев о мире

- ◆ Древние индийцы представляли Землю в виде полусферы, опирающейся на слонов. Слоны стоят на огромной черепахе, а черепаха на змее, которая, свернувшись кольцом, замыкает околоземное пространство.




## Вавилоне



- ◆ Жители Вавилона представляли Землю в виде горы, на западном склоне которой находится Вавилония. Они знали, что к югу от Вавилона раскинулось море, а на востоке расположены горы, через которые не решались переходить. Поэтому им и казалось, что Вавилония расположена на западном склоне «мировой» горы. Гора эта окружена морем, а на море, как опрокинутая чаша, опирается твердое небо — небесный мир, где, как и на Земле, есть суша, вода и воздух.

# Как видели Землю древние греки



- ◆ Древние греки представляли себе Землю плоским диском, окруженным недоступным человеку морем, из которого каждый вечер выходят и в которое каждое утро садятся звезды. Из восточного моря в золотой колеснице поднимался каждое утро бог Солнца Гелиос и совершал свой путь по небу.