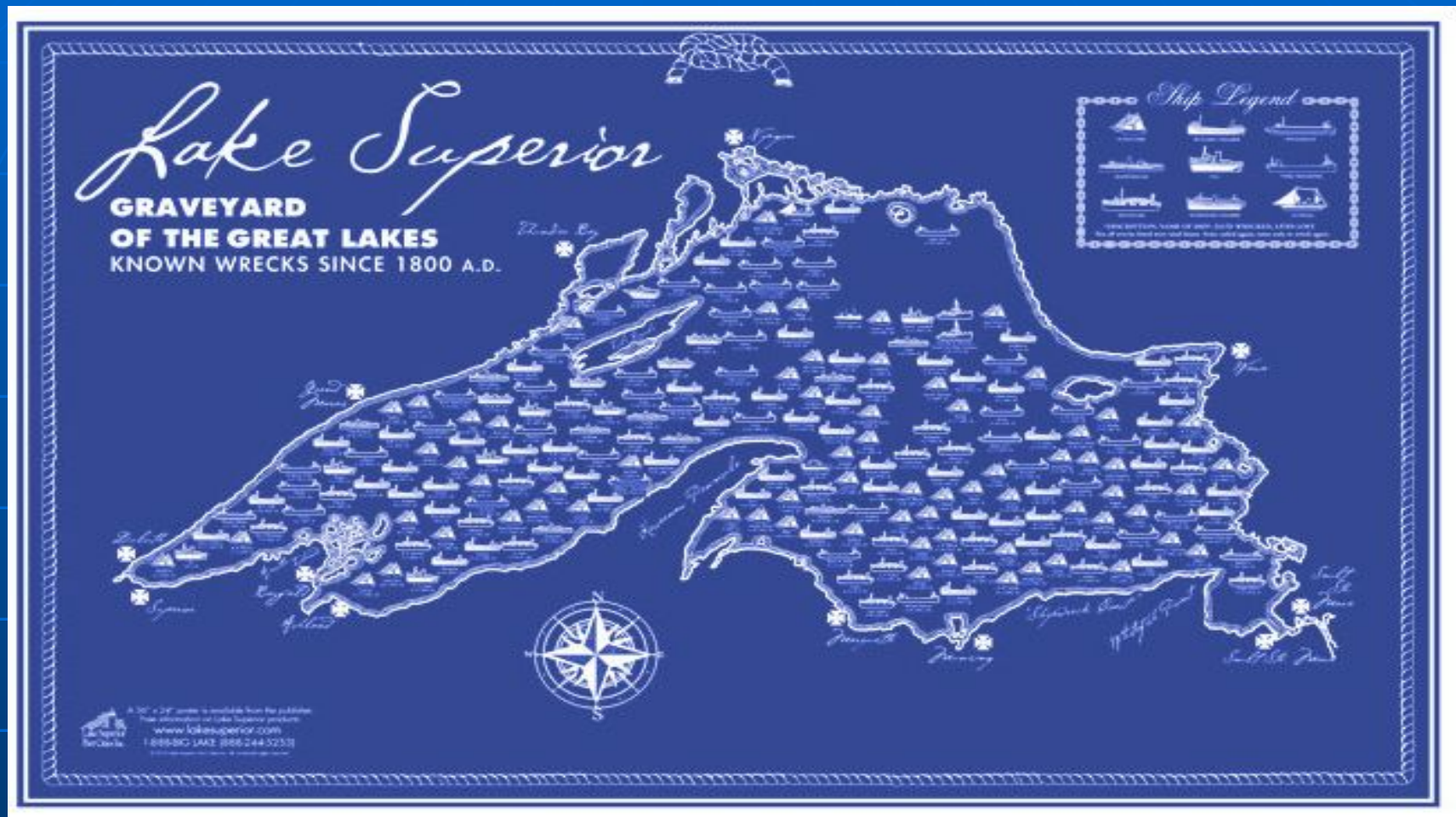
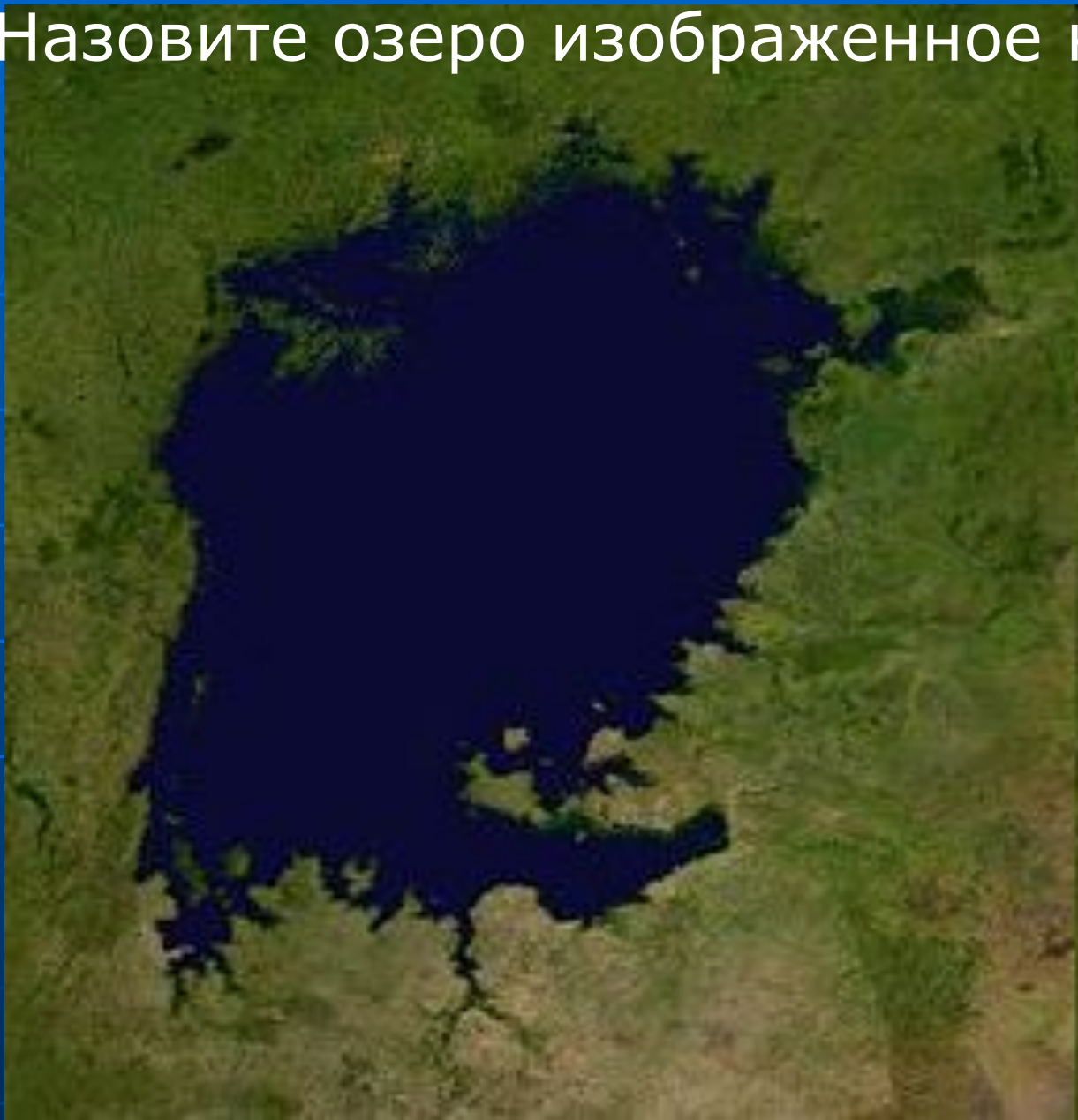


# ОЗЕРА МИРА



Какое озеро изображено на карте чем оно известно, какого происхождения котловину имеет?

Назовите озеро изображенное на космоснимке.



Назовите  
страны  
имеющие  
выход к  
озеру



# ■ Назовите озеро



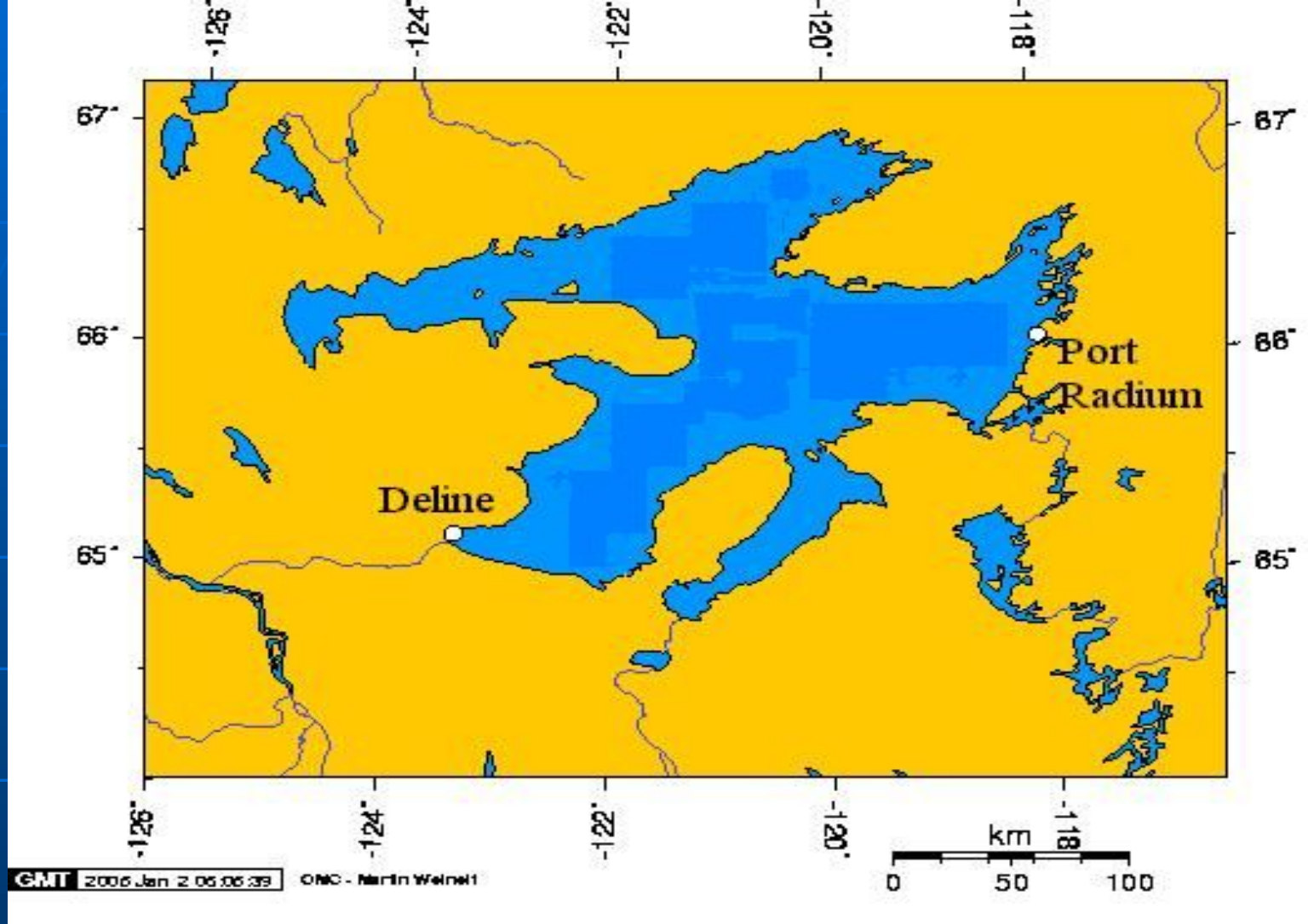
- На космоснимке представлено фото самого древнего озера на земле. Его возраст (25-35 млн лет)



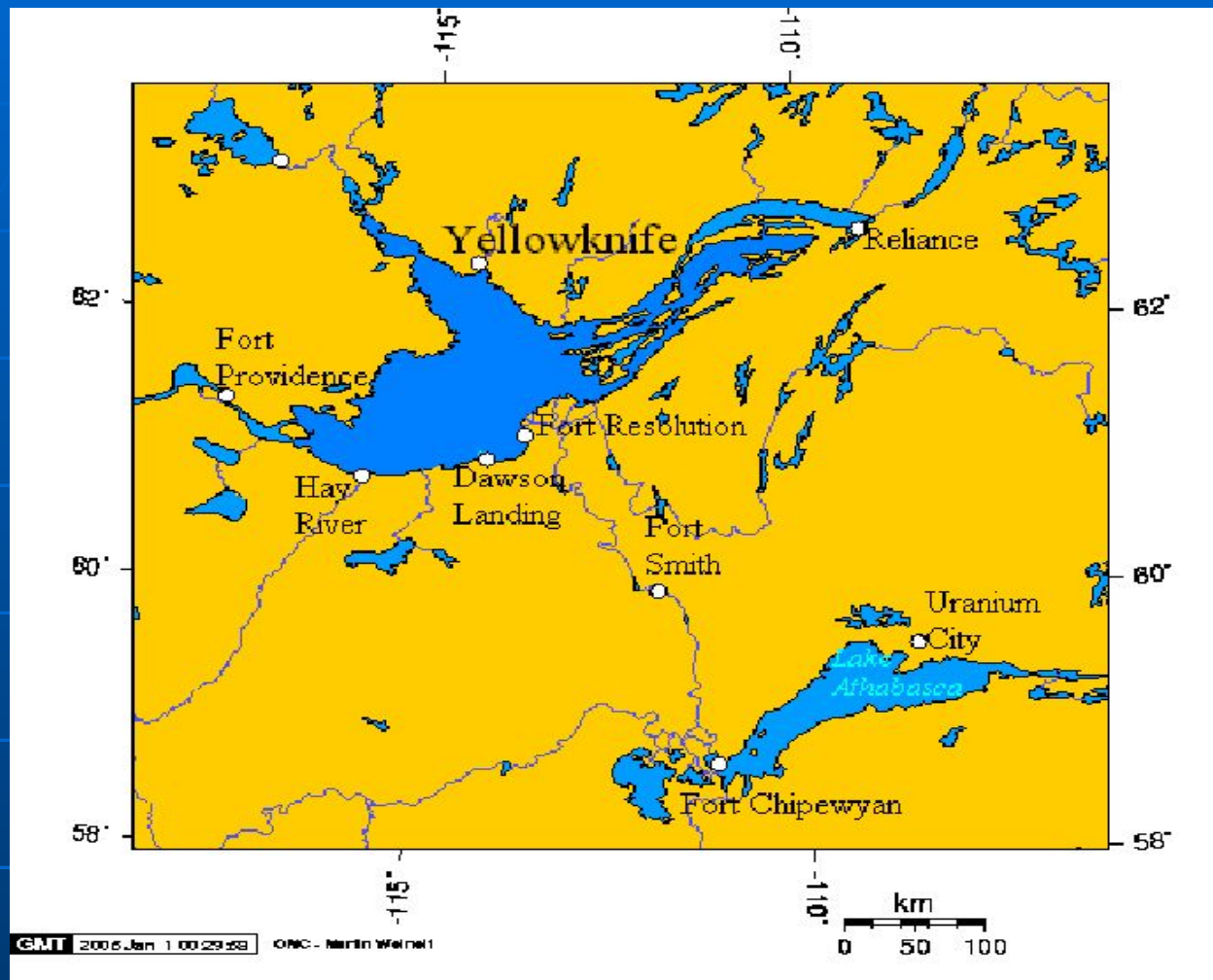




Одно из  
глубочайших  
озер на Земле.



4 по величине озеро Северной Америки.  
Назовите главную особенность физико-географического положения озера.



Самое глубокое озеро части света в которой расположено.





Назовите озеро, тип котловины и реки  
впадающие в западную и восточную  
часть озера.



Историческое  
название  
этого озера –  
Нево, а какое  
название  
озеро носит  
сейчас?





Озеро расположено в межгорной тектонической впадине между хребтами Сьерра-де-Периха на западе и Кордильера-де-Мерида на юге и востоке.

Область озера является основных нефтегазоносным районом страны.





Это озеро называют  
«Камбоджийским внутренним морем»




Официально это озеро считается самым высокогорным в мире. Назовите озеро и страны которые имеют к нему выход.



Большое озеро на фото названо также как страна, а малая одноименно со столицей этого государства





Озеро является самым крупным на материке не смотря на тот факт что известны годы когда оно полностью пересыхало...





Это высокогорное озеро называют  
«жемчужиной Киргизии»





- Одно из крупнейших озер Европы. Назовите озеро и страну в которой оно расположено.





Самое большое бессточное горное  
солёное озеро



- Самый крупный пресноводный водоём на Дальнем Востоке. Площадь 4070 км<sup>2</sup>





Единственное озеро из Великих американских озер находящееся полностью на территории США.