

# Les directions



The diagram consists of a grid of horizontal lines. A red arrow points from the center of the grid towards the left. The text 'Prenez la troisième à gauche' is written at the bottom of the diagram.

Prenez la troisième à gauche

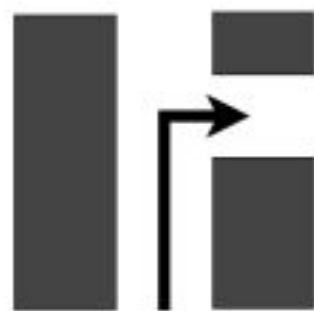
↓ AUDIO ↓



# LES DIRECTIONS



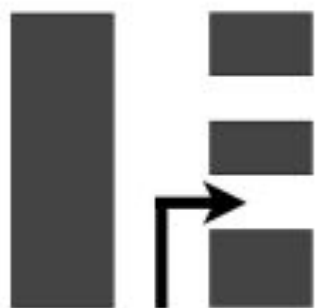
**Tournez à gauche.**



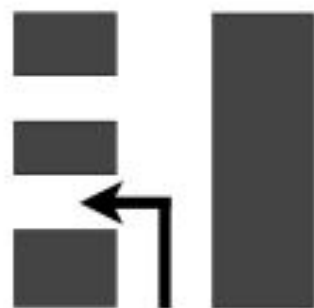
**Tournez à droite.**



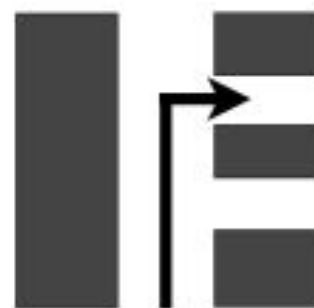
**Continuez tout droit.**



**Prenez la première à droite.**



**Prenez la première à gauche.**



**Prenez la deuxième à droite.**



**Prenez la deuxième à gauche.**



**Passez devant une  
boulangerie.**



**Traversez la rue.**



**L'hôpital est au coin de la  
rue de la Loire et de  
l'avenue du Temps.**



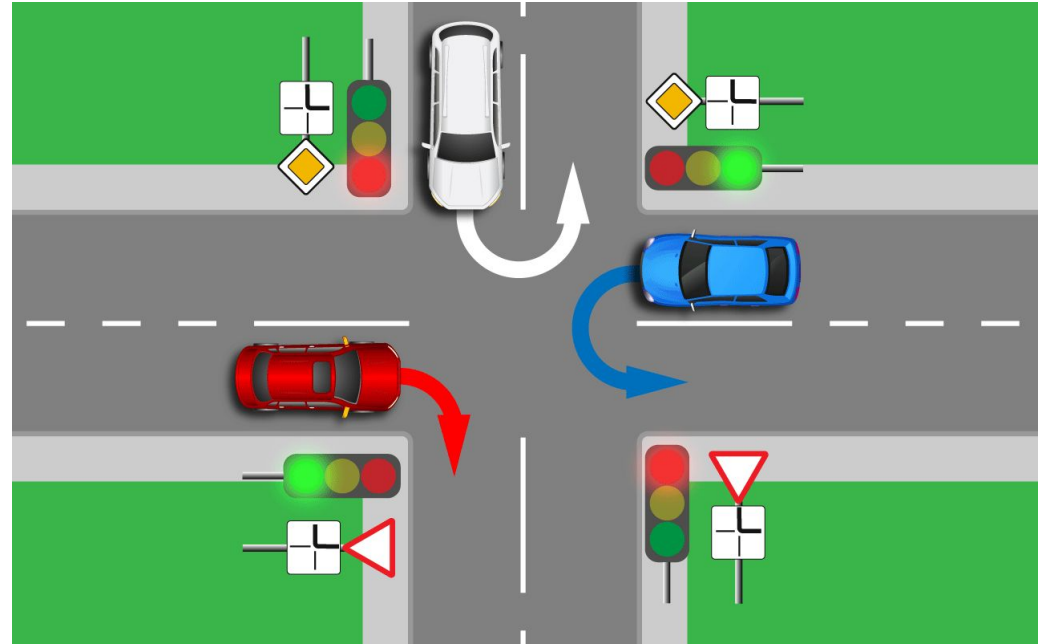
**L'hôpital est au bout de la rue  
à droite.**



**L'hôpital est au bout de la rue  
à gauche.**

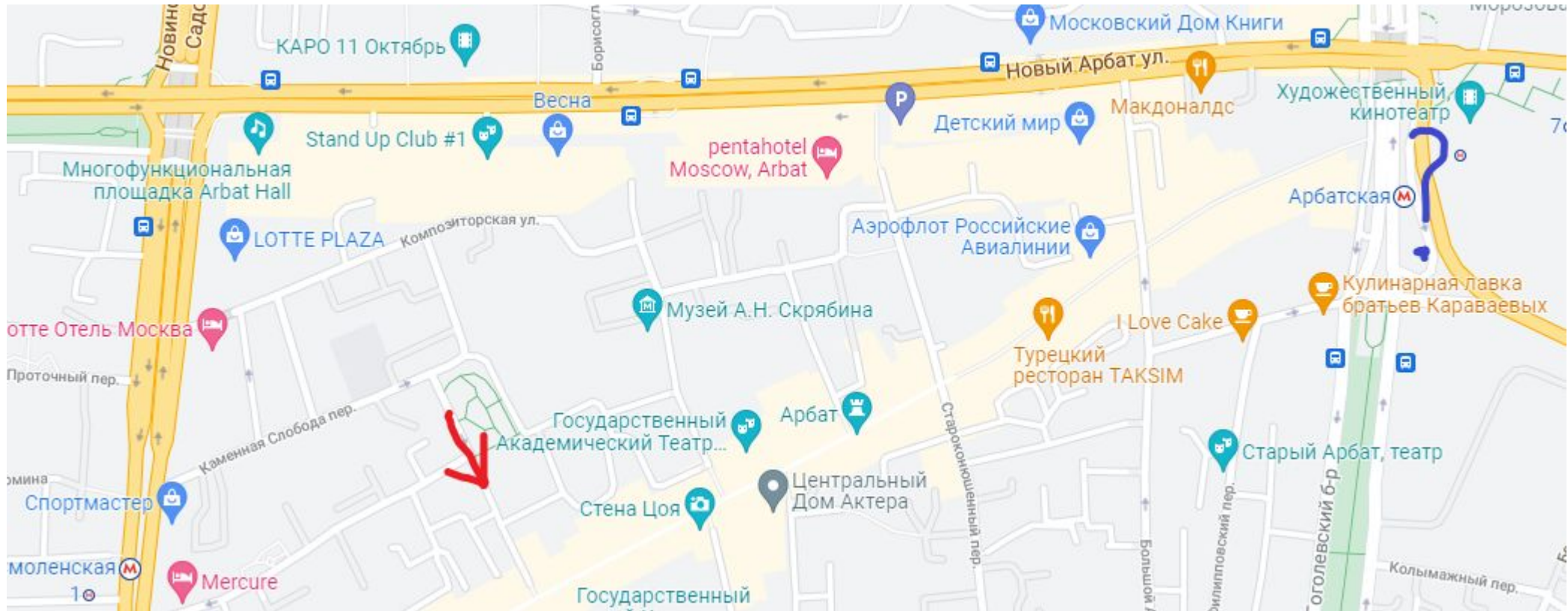


- Le feu



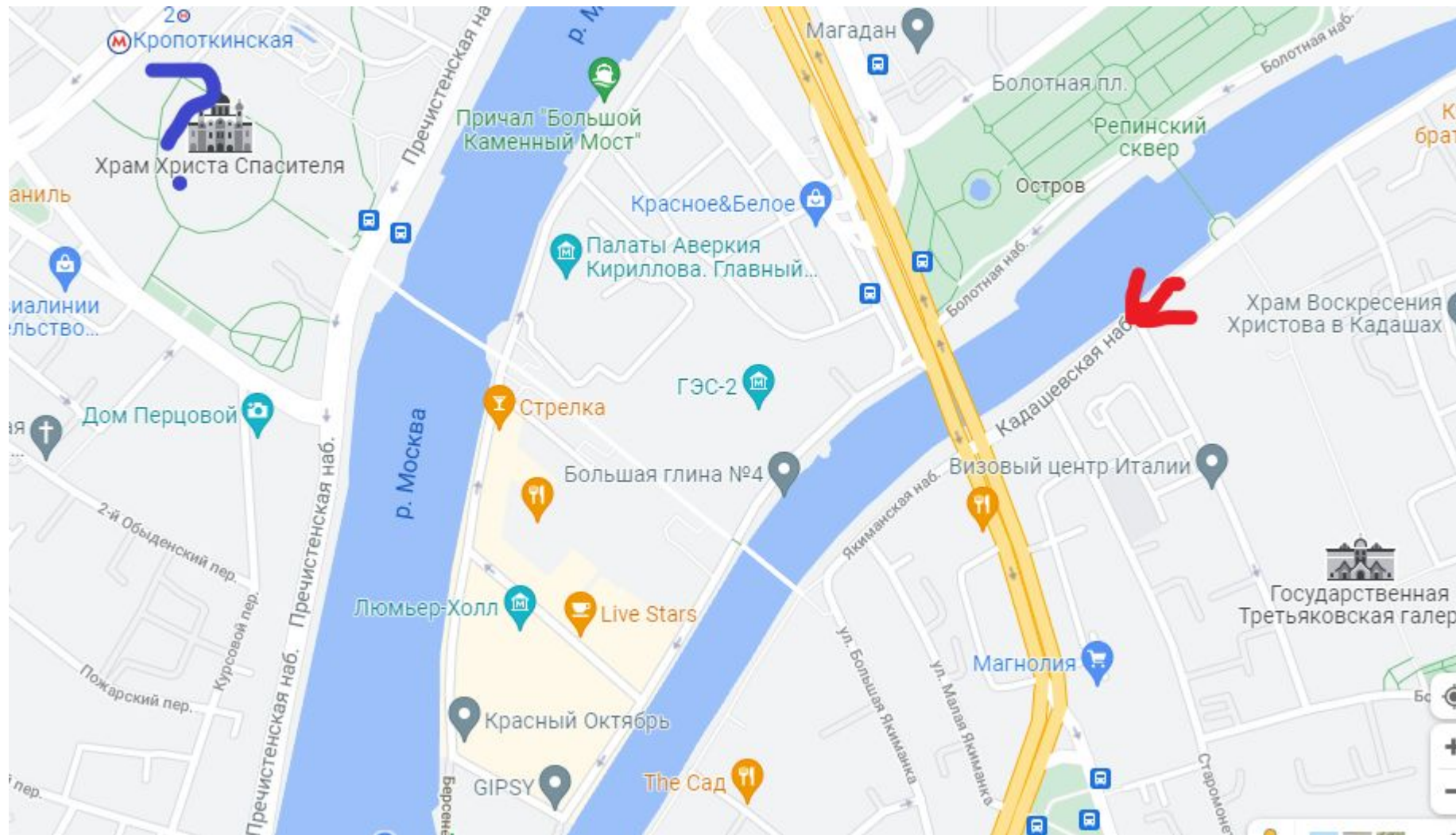
- Le carrefour

- <https://wordwall.net/resource/25522453/fran%c3%a7ais/les-directions-en-ville>
- <https://www.languagesonline.org.uk/French/ET1/NewET1U7/318.htm>
- <https://learningapps.org/watch?v=ppmhm6hbn21>
- <https://learningapps.org/watch?v=pfjnib7wa>

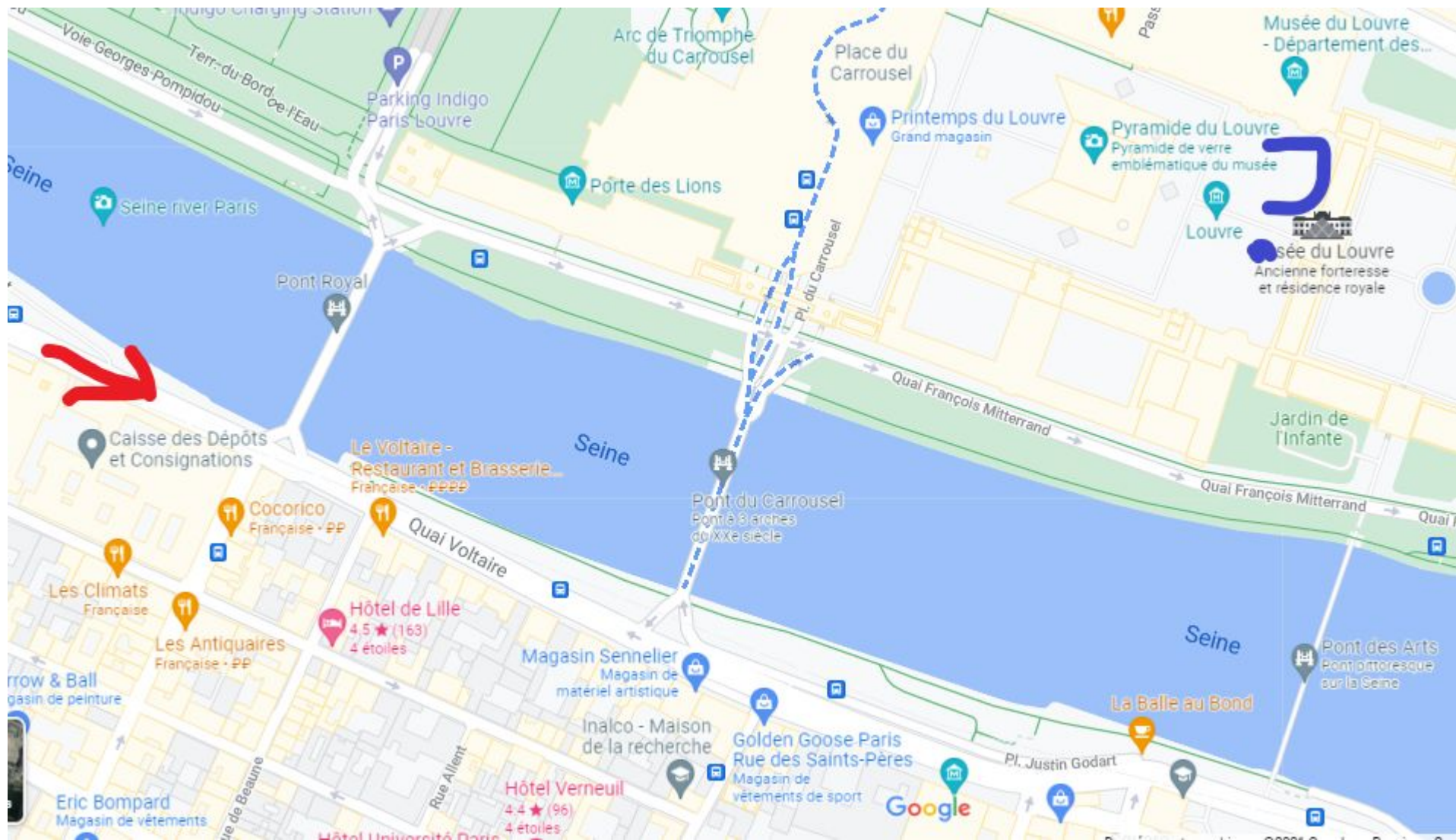


- La station de métro Arbatskaya s'il vous plaît?

Après – после  
Puis - затем



- Cathédrale du Christ-Sauveur, c'est loin?



- Je cherche le musée du Louvre