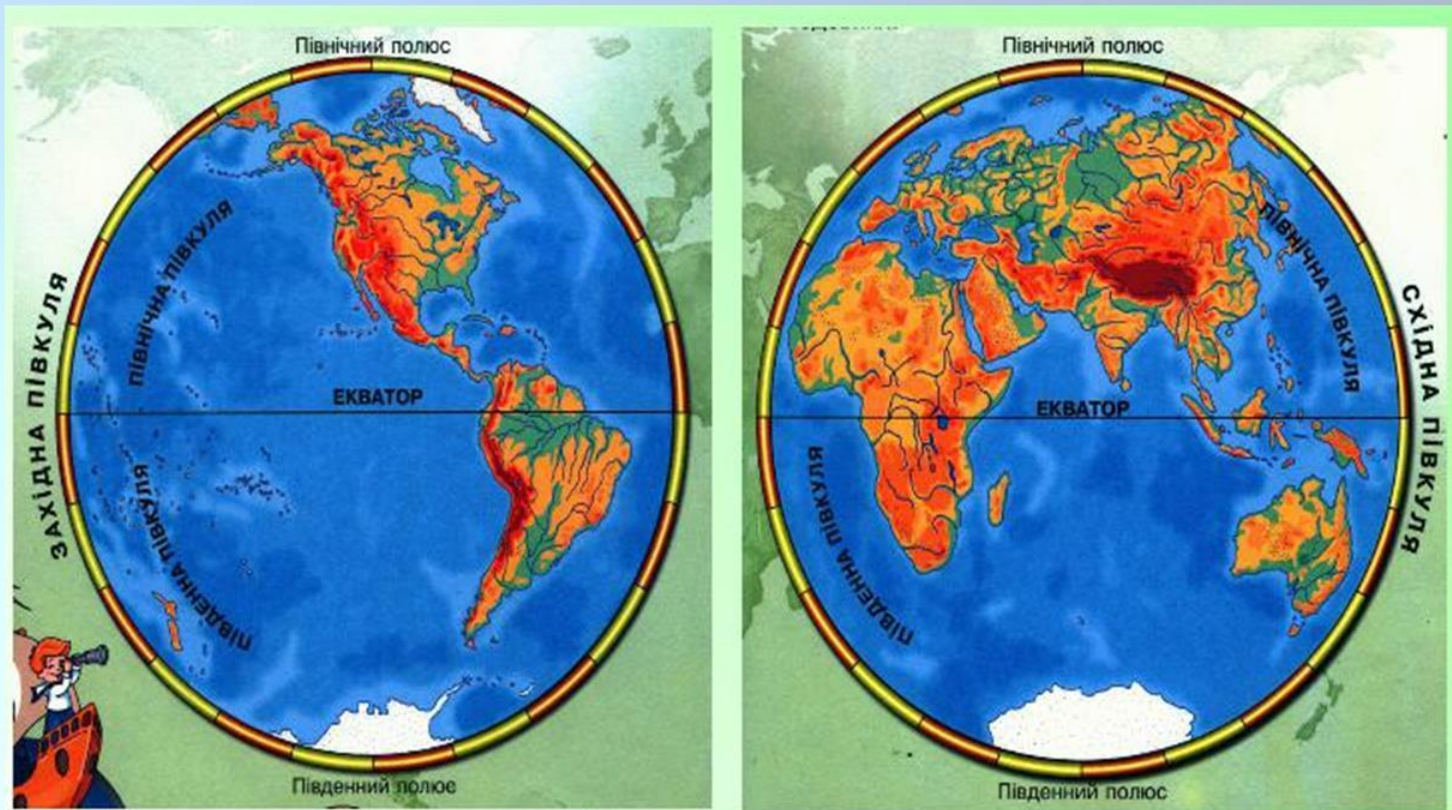




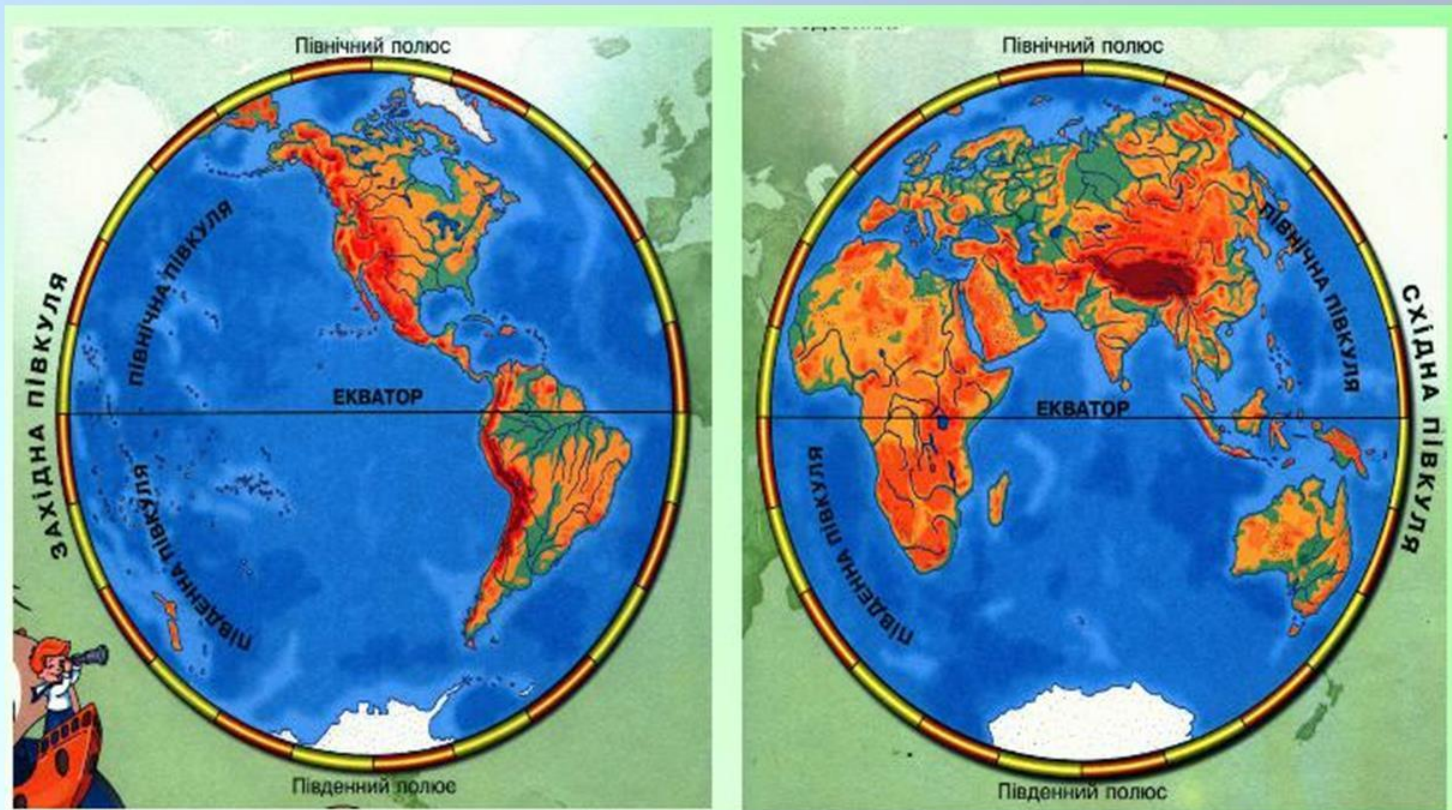
Північна Америка



Підготувала:
вчитель
вищої категорії
гімназії № 323
Барабаш Тетяна Василівна



Північна Америка — третій за площею материк планети.



Північна Америка повністю розташована в Західній і Північній півкулях.



Береги материка омивают воды Тихого, Атлантического та Північного Льодовитого океанів.



Більшу частину території Північної Америки займають рівнини. Уздовж узбережжя Тихого океану простяглися одні з найбільших гір світу — Кордильєри.

Кордильєри



Кордильєри



Гора Мак – Кінлі (Деналі)



Найвища їх точка — гора Мак-Кінлі
(інша назва - Деналі).

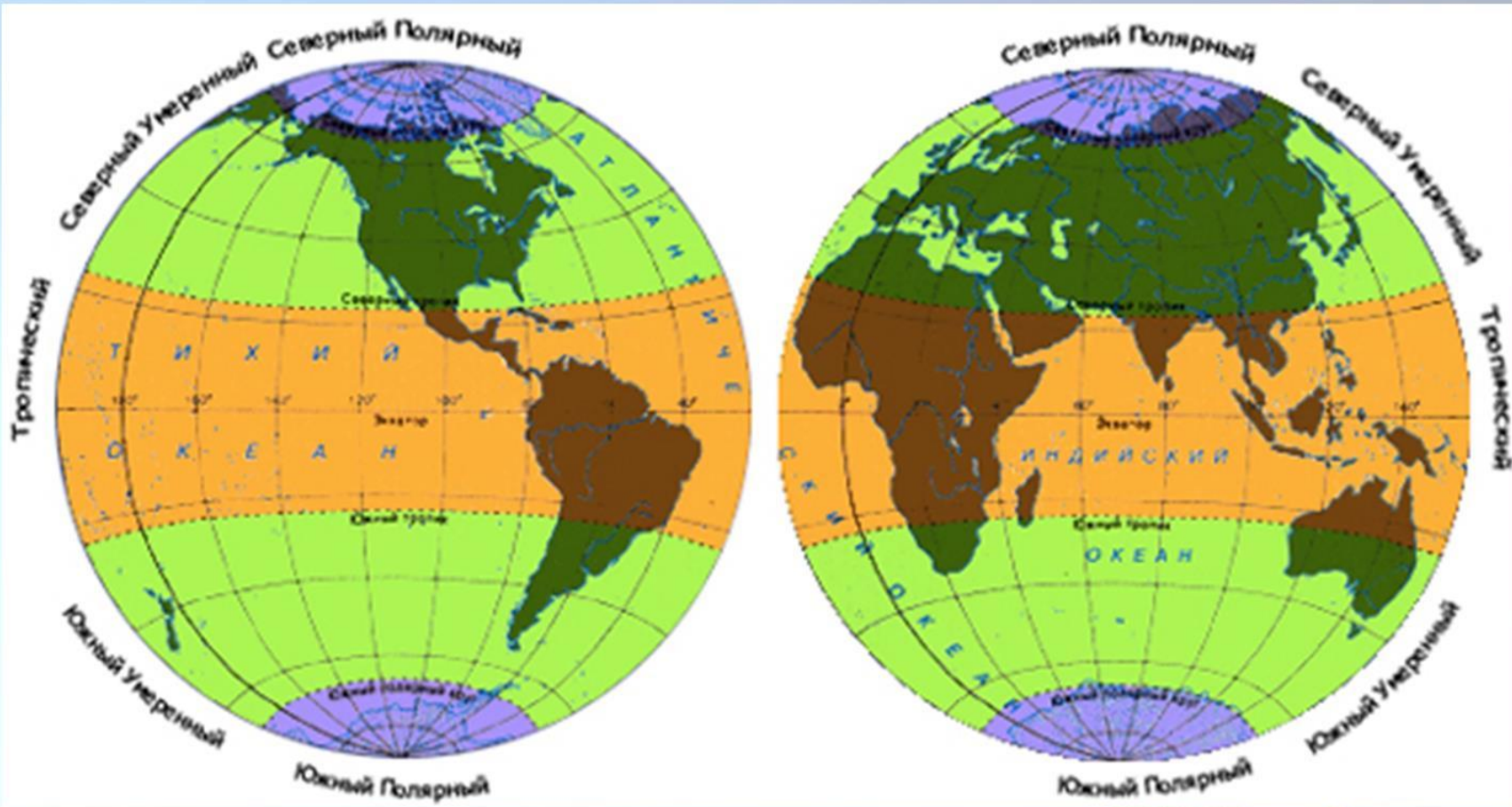
Її висота 6194 м

Гора Мак – Кінлі (Деналі)

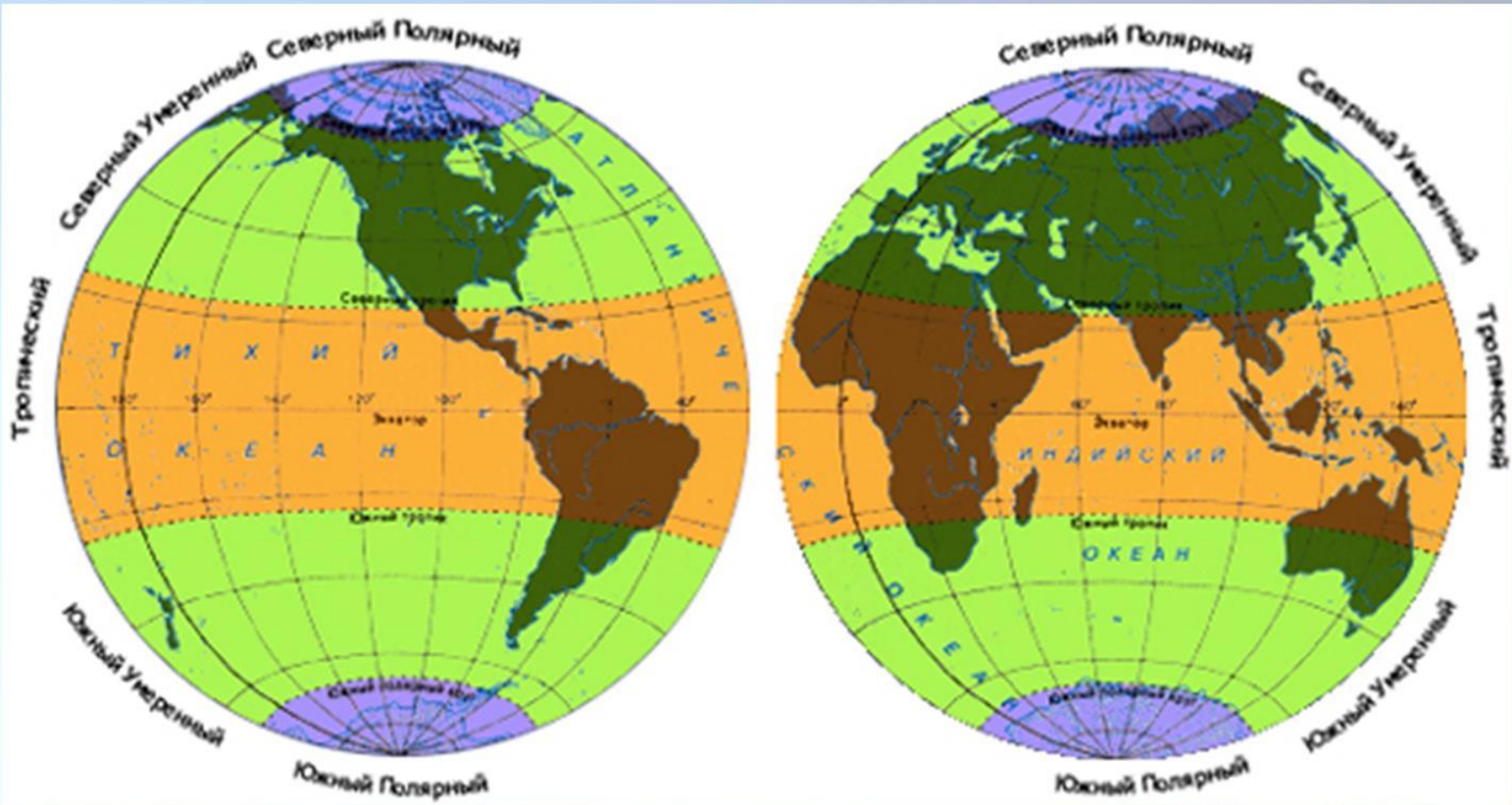


Гора Мак – Кінлі (Деналі)





Територія Північної Америки розташована в усіх теплових смугах Землі: холодній, помірній та жаркій.



До якого материка за своїми природними умовами подібна Північна Америка? Чому?



У холодній смузі зима довга, малосніжна й холодна. Температура повітря сягає -32°C . Літо коротке й холодне.



У помірній смузі відбувається зміна пір року. На узбережжях зима не дуже холодна, а літо — прохолодне. Упродовж року випадає багато опадів. У центральній частині материка зима холодна, а літо — тепле. Опадів випадає мало.



У жаркій смузі впродовж усього року тепло. Температура повітря рідко опускається нижче +20 °С. Випадає багато опадів.



На території
Північної
Америци є багато
річок та озер,
проте поширені
вони
нерівномірно.



Там, де випадає велика кількість опадів, територією Північної Америки протікає багато великих річок. Річки беруть початок здебільшого в горах чи витікають з озер і впадають в Атлантичний, Тихий та Північний Льодовитий океани.

Тут протікають такі великі річки:
Міссісіпі, Маккензі,
Юкон, Колорадо.




Міссісіпі



Міссісіпі — найбільша річка Північної Америки.

Miccicini



Miccisipi



Міссурі



Річка Міссурі – найбільша притока річки Міссісіпі.

Міссурі



Річка Міссурі – притока річки Міссісіпі.

Маккензі



Колорадо



Річка Колорадо тече в дуже глибокій ущелині — каньйоні.

Колорадо



Колорадо





Злиття річок Колорадо і Зелена.



Північна Америка — материк озер, у яких містяться величезні запаси прісної води.



Великі озера Верхнє, Гурон, Мічиган, Ері й Онтаріо з'єднані між собою протоками.

Озеро Верхнє



Це найбільше прісноводне озеро планети, і друге по величині (після Каспійського).

Озеро Верхнє



Озеро Гурон



Озеро Гурон



Озеро Мічиган



Озеро Мічиган



Озеро Ері





Озера Онтаріо та Ері сполучає невелика річка Ніагара.



Річка Ніагара відома тим, що на ній розташований Ніагарський водоспад.

Ніагарський водоспад



Води Ніагарського водоспаду падають із висоти понад 50 м.

Ніагарський водоспад





Великі річки та озера люди використовують для судноплавства та рибальства. На річках побудовані гідроелектростанції. Воду річок та озер використовують для водопостачання та зрошення полів.



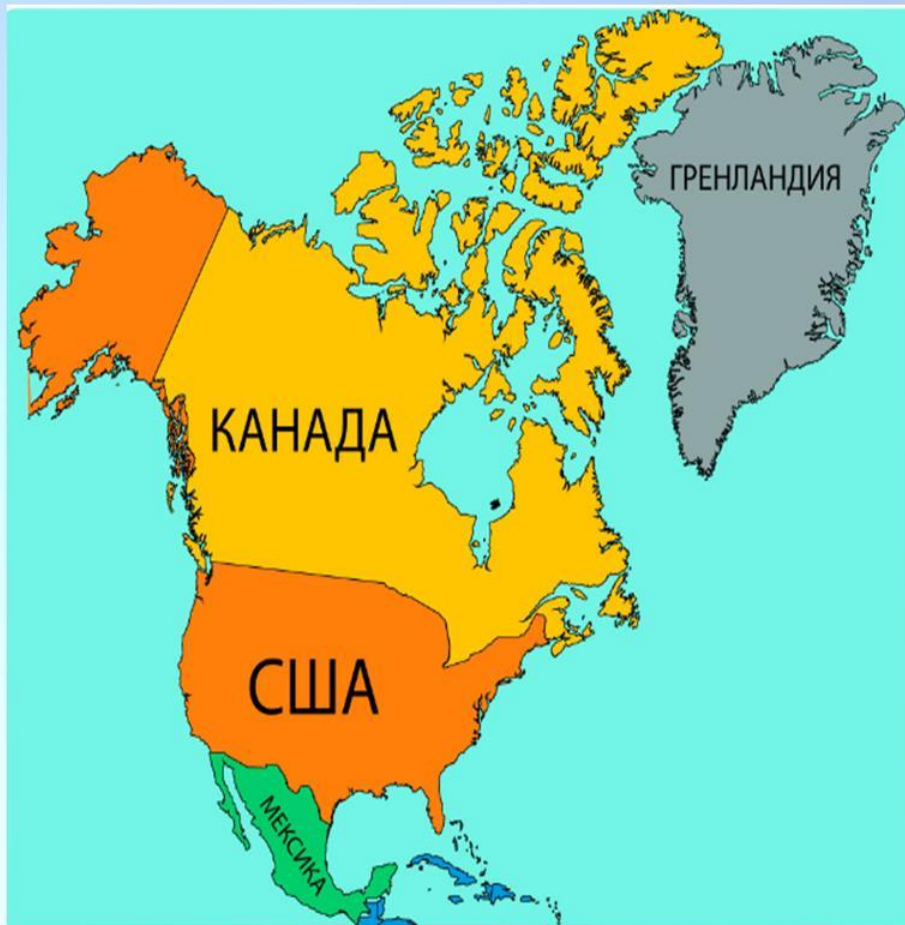


Північна Америка — третій за площею та кількістю населення материк планети.





У Північній Америці розташовані 23 країни.



Значна частина території материка належить двом великим країнам. Це — Канада (столиця — місто Оттава) та Сполучені Штати Америки (США) зі столицею в місті Вашингтоні

Оттава



Оттава



Оттава



Оттава



Оттава



Вашингтон



Вашингтон




Вашингтон



Вашингтон



Вашингтон





Природні умови в Північній Америці різноманітні. Тут є великі лісові масиви, великі річки та озера, родючі ґрунти. Є території як із суворим холодним кліматом, так і з теплою погодою впродовж усього року.

У Північній Америці є різноманітні корисні копалини. Тут є поклади руд металів, кам'яного вугілля, нафти й природного газу.





Тут на металургійних комбінатах виплавляють сталь, мідь, алюміній та інші метали. Країни материка є одними з найбільших світових виробників продукції машинобудування: автомобілів, літаків, кораблів, ракетно-космічної техніки, електронного обладнання, комп'ютерної техніки, побутових приладів.



На нафтопереробних та хімічних підприємствах виробляють пластмаси, нафтопродукти, мінеральні добрива.



Там, де є ліси, розвинуті деревообробна промисловість, виробництво будівельних матеріалів, меблів, паперу.



У країнах Північної Америки вирощують великі врожаї кукурудзи, пшениці, рису, картоплі, бавовнику, фруктів і овочів.



Населення займається розведенням корів, свиней, свійських птахів. Зерно, молоко, м'ясо переробляють на підприємствах харчової промисловості. В океанах виловлюють рибу.



У результаті господарської діяльності людини відбувається негативний вплив на природу: зменшення зайнятих лісами площ, забруднення довкілля, зниження родючості ґрунтів, зменшення кількості рослин і тварин.

Висновки:

Північна Америка розташована в Західній та Північній півкулях.

На території материка є рівнини, гори, великі річки й озера.

Північна Америка розташована в усіх теплових смугах Землі.

Північна Америка — третій за площею і кількістю населення материк на планеті. На ньому розташовані 23 країни світу, з яких найбільшу територію займають Канада і США.

Північна Америка — материк із розвинутими промисловістю та сільським господарством.

Джерела

<https://subject.com.ua/textbook/nature/4klas/30.html>

<https://pidruchnyk.com.ua/677-prirodoznavstvo-glberg-sak-4-klas.html>

