

Южная Америка.
Географическое
положение и история
исследования





**Южная
Америка**

Африка

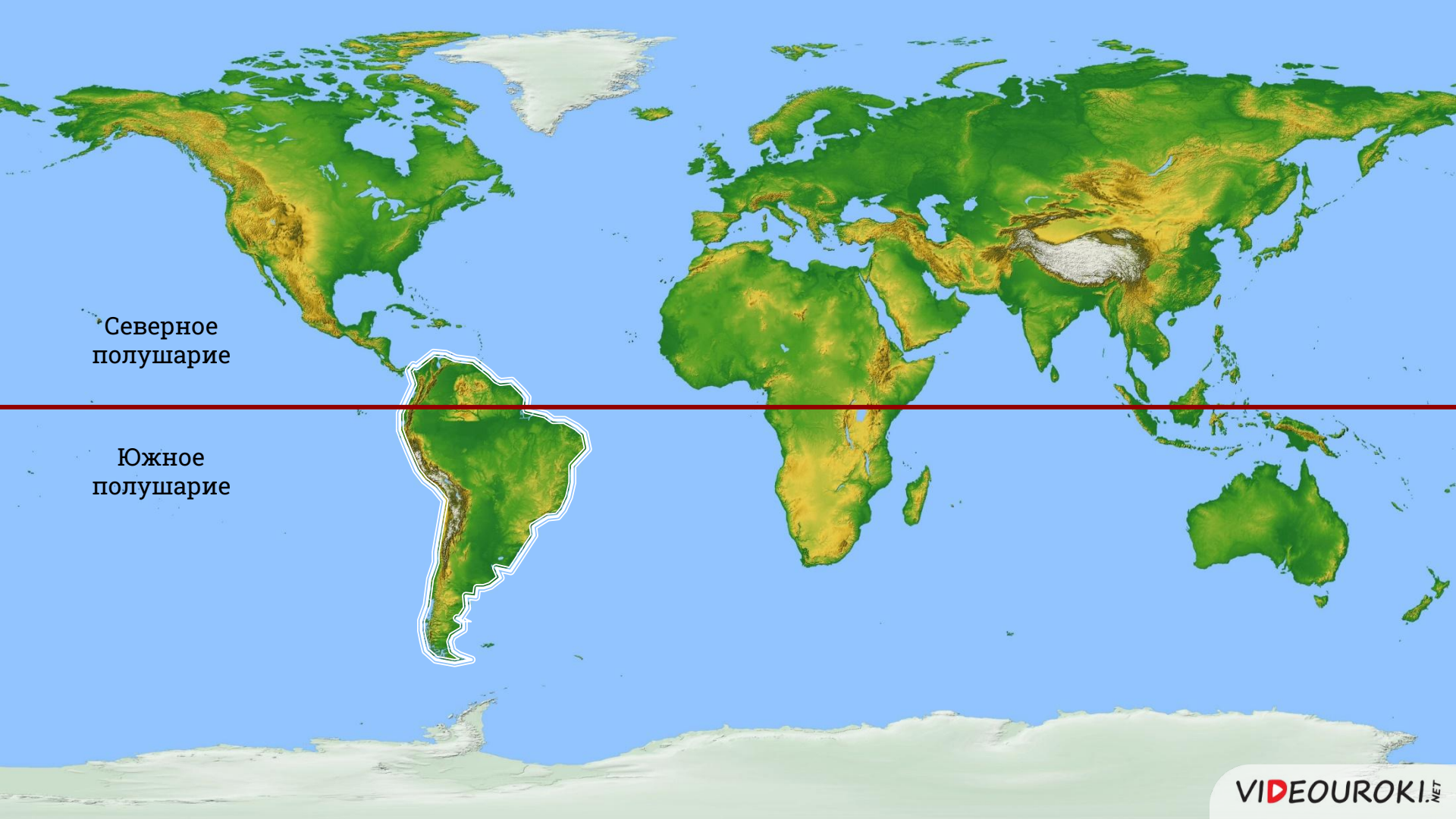
Австралия

СЕГОДНЯ НА УРОКЕ



- ✓ Географическое положение Южной Америки.
- ✓ История исследования Южной Америки.





Северное
полушарие

Южное
полушарие



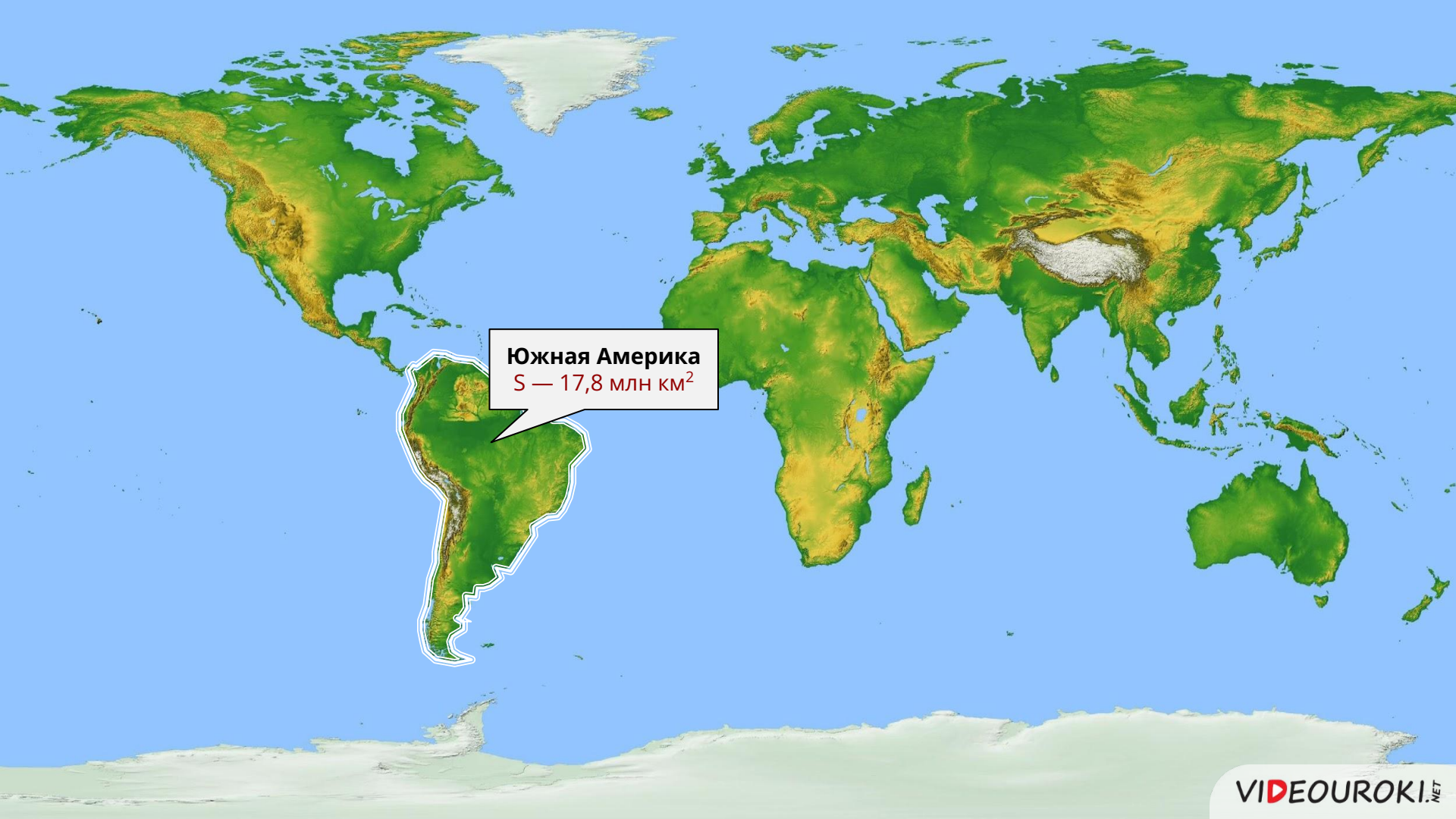
Северная
Америка

С Северной Америкой
Южная Америка
образует единую часть
света — Америку

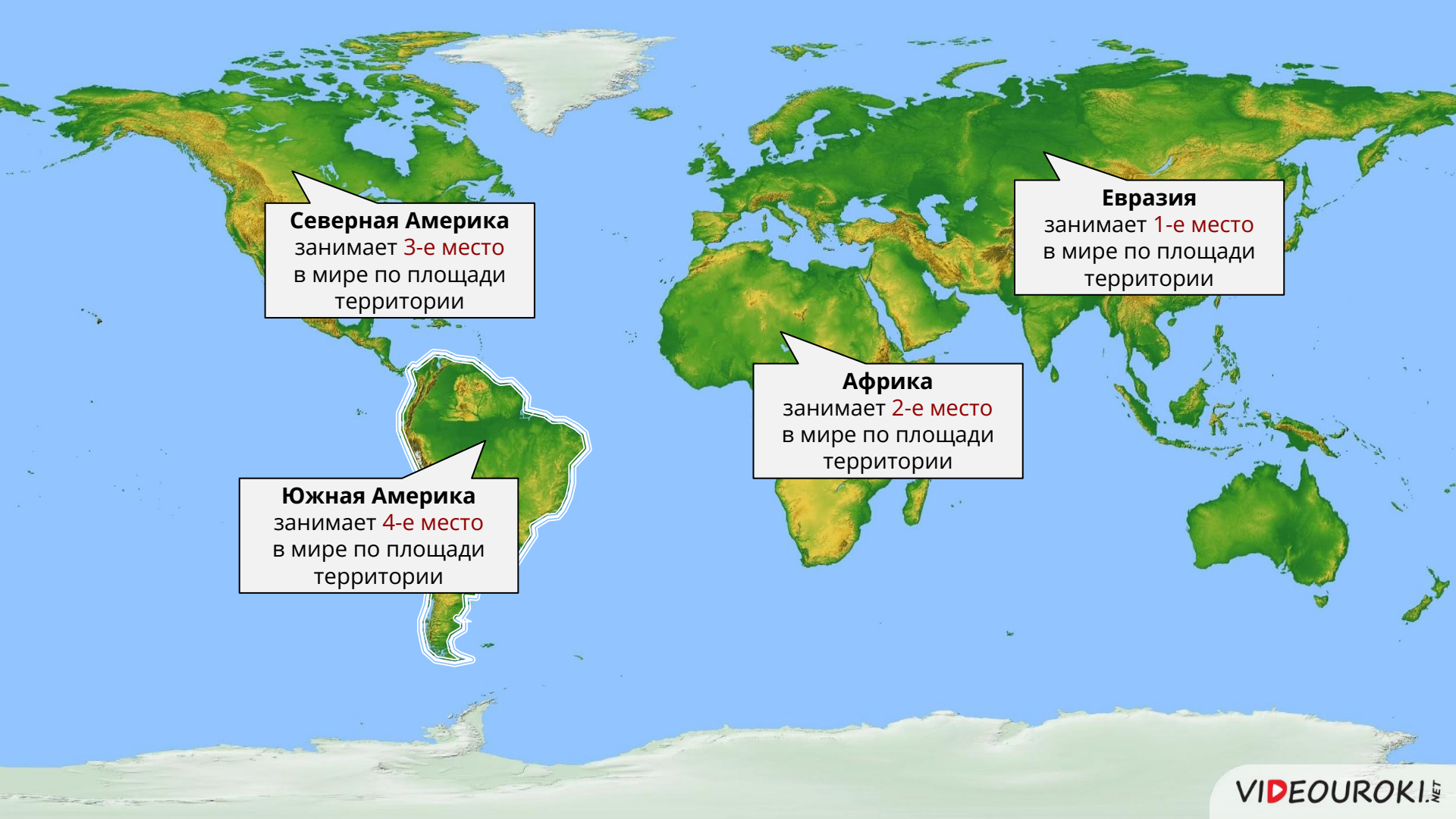
Панамский
перешеек

Пролив
Дрейка

Антарктида



Южная Америка
S — 17,8 млн км²



Северная Америка
занимает **3-е место**
в мире по площади
территории

Южная Америка
занимает **4-е место**
в мире по площади
территории

Африка
занимает **2-е место**
в мире по площади
территории

Евразия
занимает **1-е место**
в мире по площади
территории



Южная Америка

S — 17,8 млн км²

Протяжённость материка
с севера на юг — 7 640 км.

- ✓ Крайняя северная точка — мыс **Гальинас**.
- ✓ Крайняя южная точка — мыс **Фроуард**.



Южная Америка

S — 17,8 млн км²

Протяжённость материка с запада на восток — 4 990 км.

- ✓ Крайняя западная точка — мыс **Париньяс**.
- ✓ Крайняя восточная точка — мыс **Кабу-Бранку**.



Южная Америка

S — 17,8 млн км²

Природные условия материка
изменяются с севера на юг.

Протяжённость материка
с севера на юг — 7 640 км.

Протяжённость материка с
запада на восток — 4 990 км.

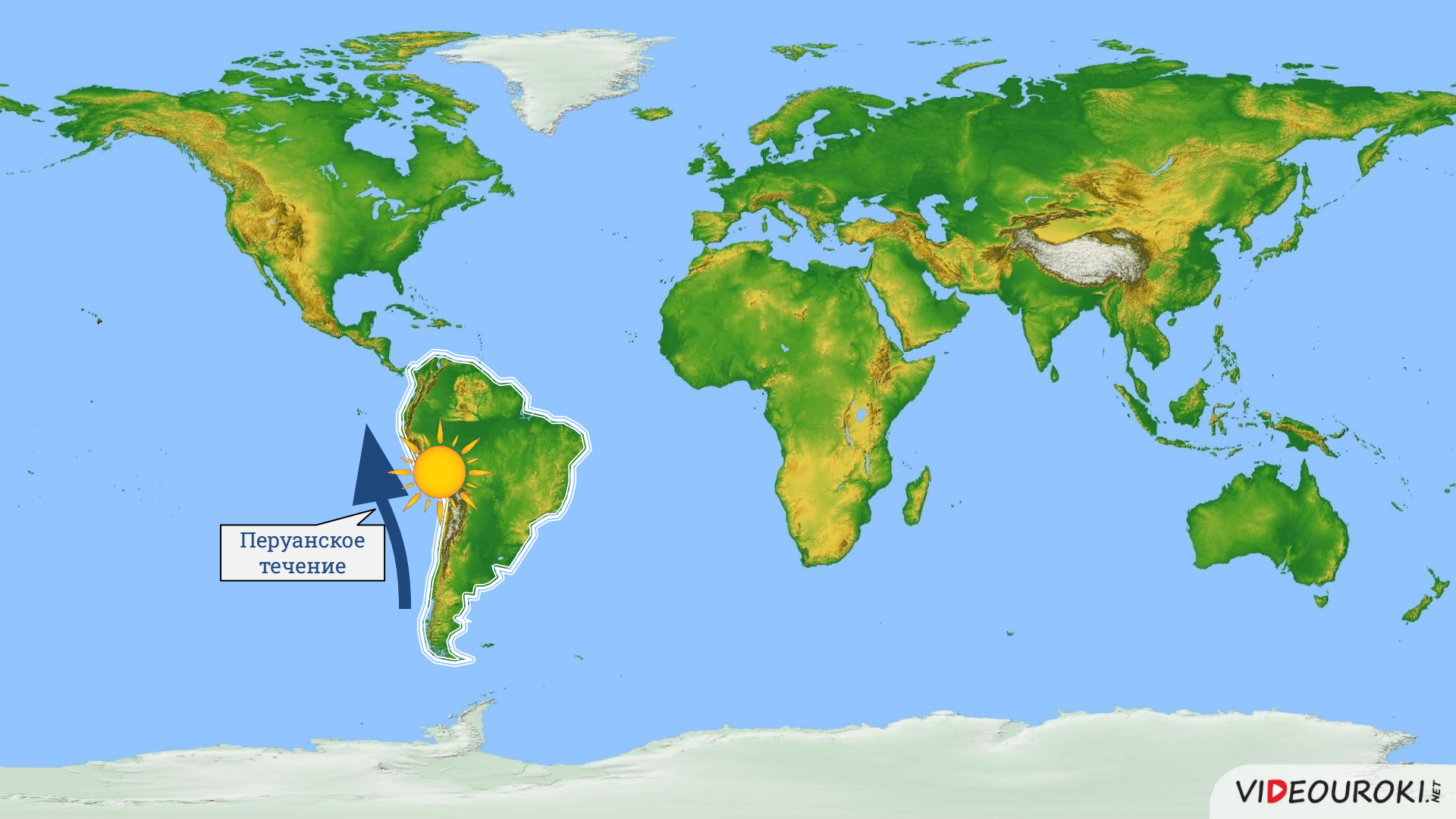


Атлантический океан

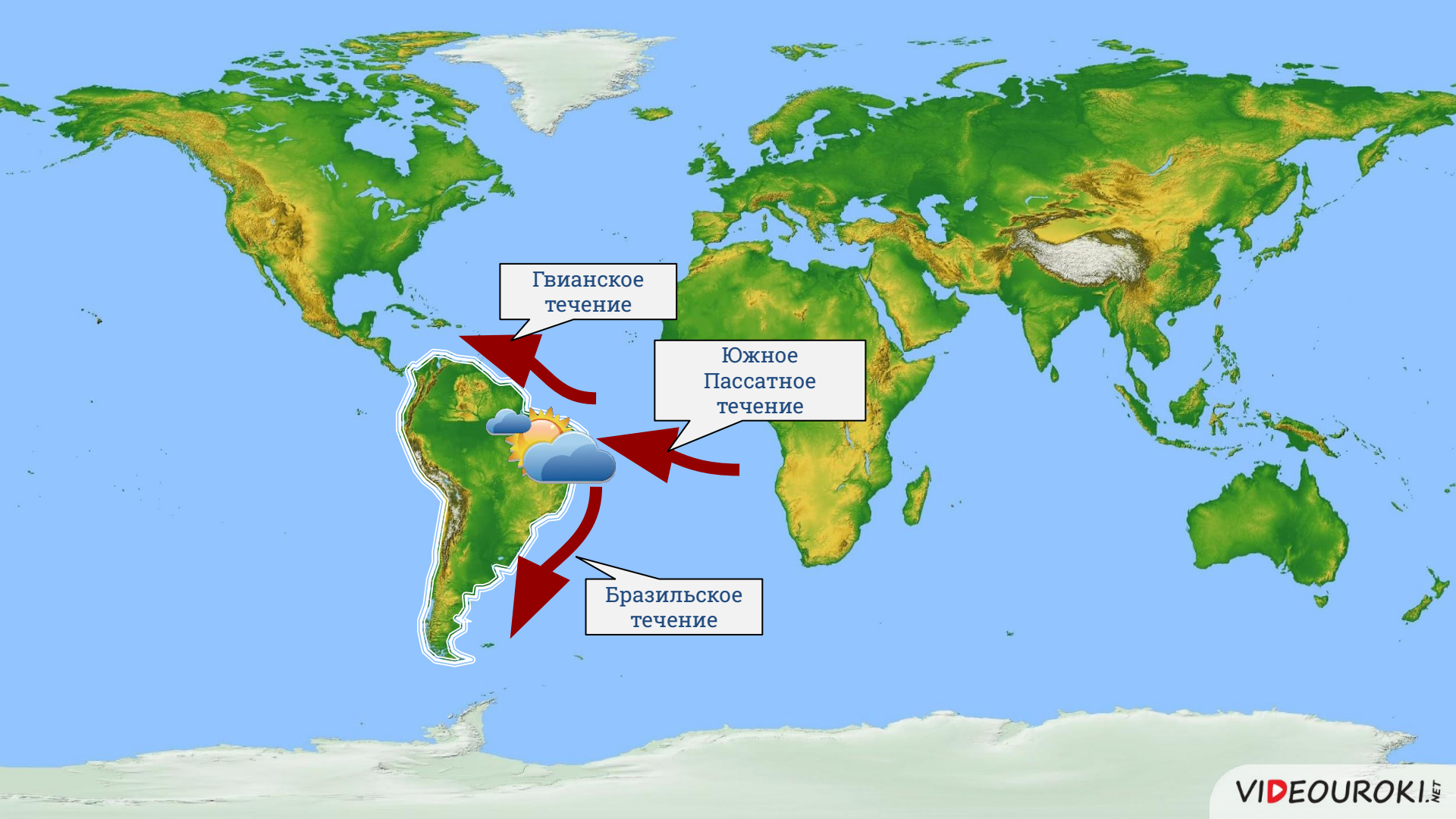
Тихий океан

Какими океанами омывается Южная Америка?





Перуанское
течение



Гвианское
течение

Южное
Пассатное
течение

Бразильское
течение



Фьорды



Южная Америка

S — 17,8 млн км²

Береговая линия
материка изрезана
слабо.



Залив в устье
реки Амазонки


Залив
Ла-Плата



Южная Америка

S — 17,8 млн км²

Береговая линия
материка изрезана
слабо.

An aerial photograph of the Andes mountain range, showing a vast expanse of rugged, brown and green mountains stretching across the horizon. The terrain is characterized by deep valleys and steep slopes. In the distance, a large body of water is visible under a clear blue sky. The text "Горы Анды — самая длинная горная система в мире" is overlaid on the upper part of the image.

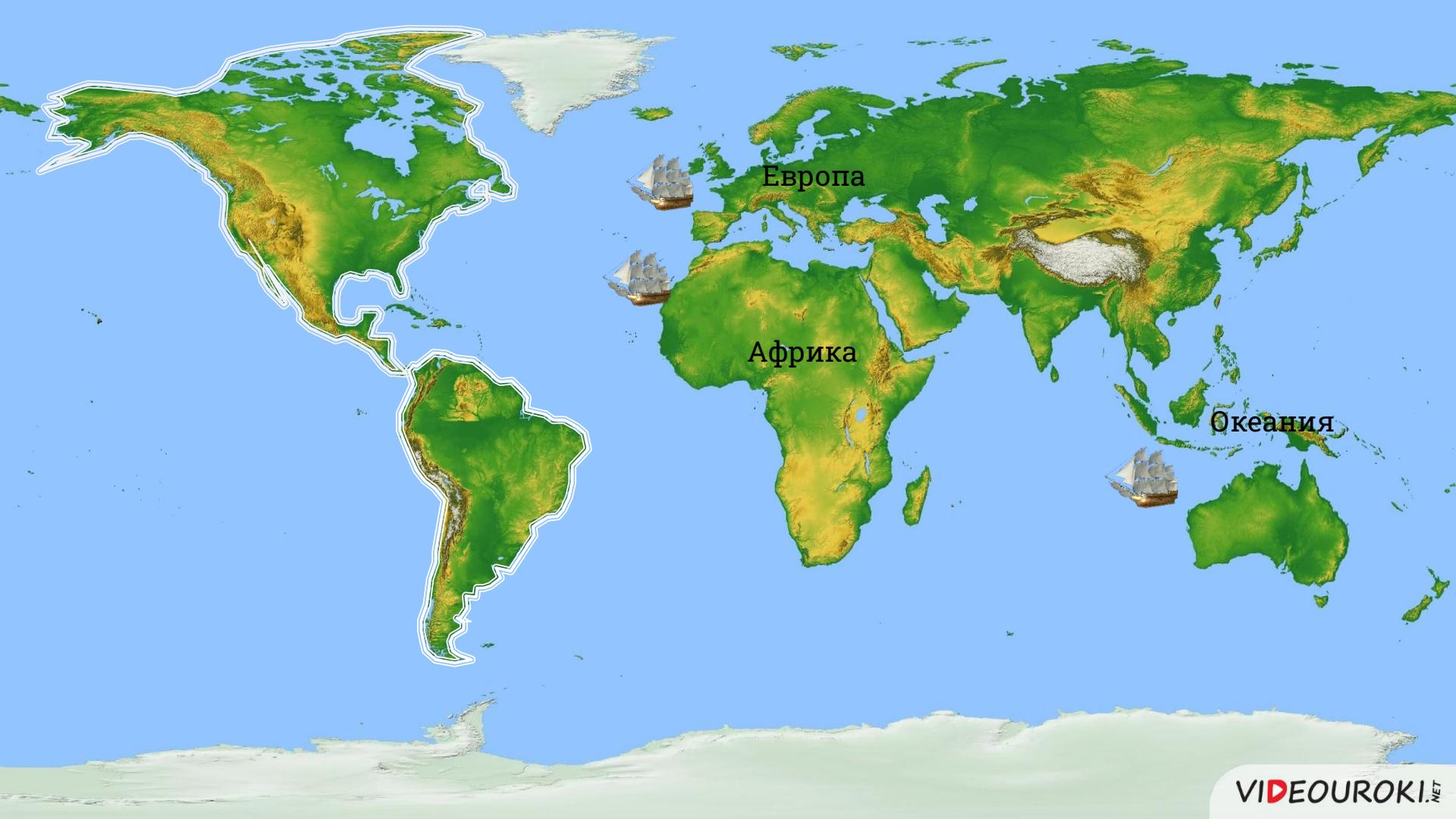
Горы Анды — самая длинная горная система в мире



Южная Америка – это материк рекордов



Что вам известно
об открытии
Америки?



Европа

Африка

Океания



Атлантический
океан

Остров
Сан-Сальвадор



Христофор Колумб

В 1492 году открыл Америку



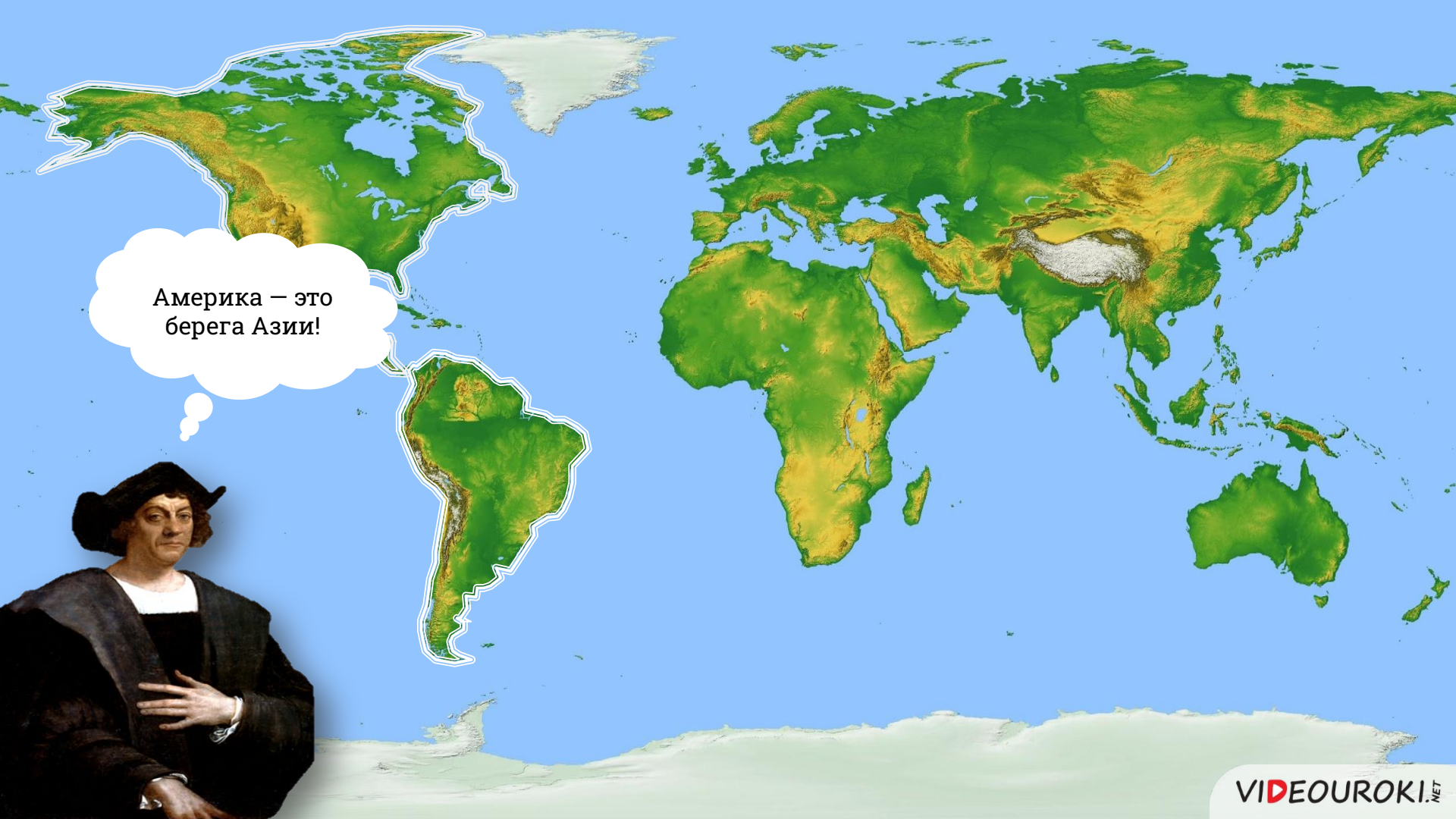
В августе 1492 года
Колумб открыл
северное побережье
Южной Америки



Христофор Колумб

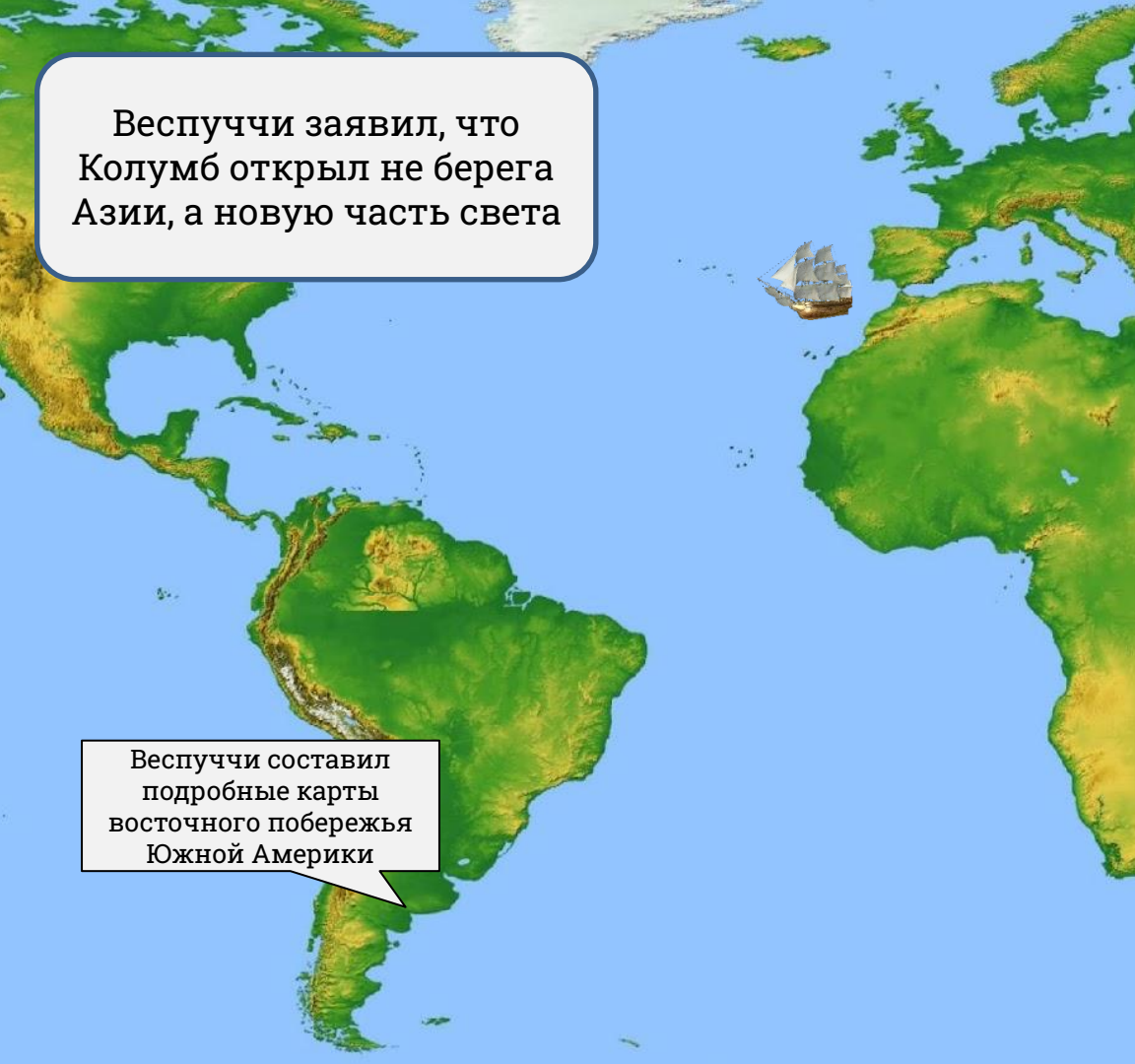
В 1492 году открыл Америку





Америка – это
берега Азии!





Веспуччи заявил, что Колумб открыл не берега Азии, а новую часть света

Веспуччи составил подробные карты восточного побережья Южной Америки



Америго Веспуччи

В 1507 году его именем была названа Южная Америка

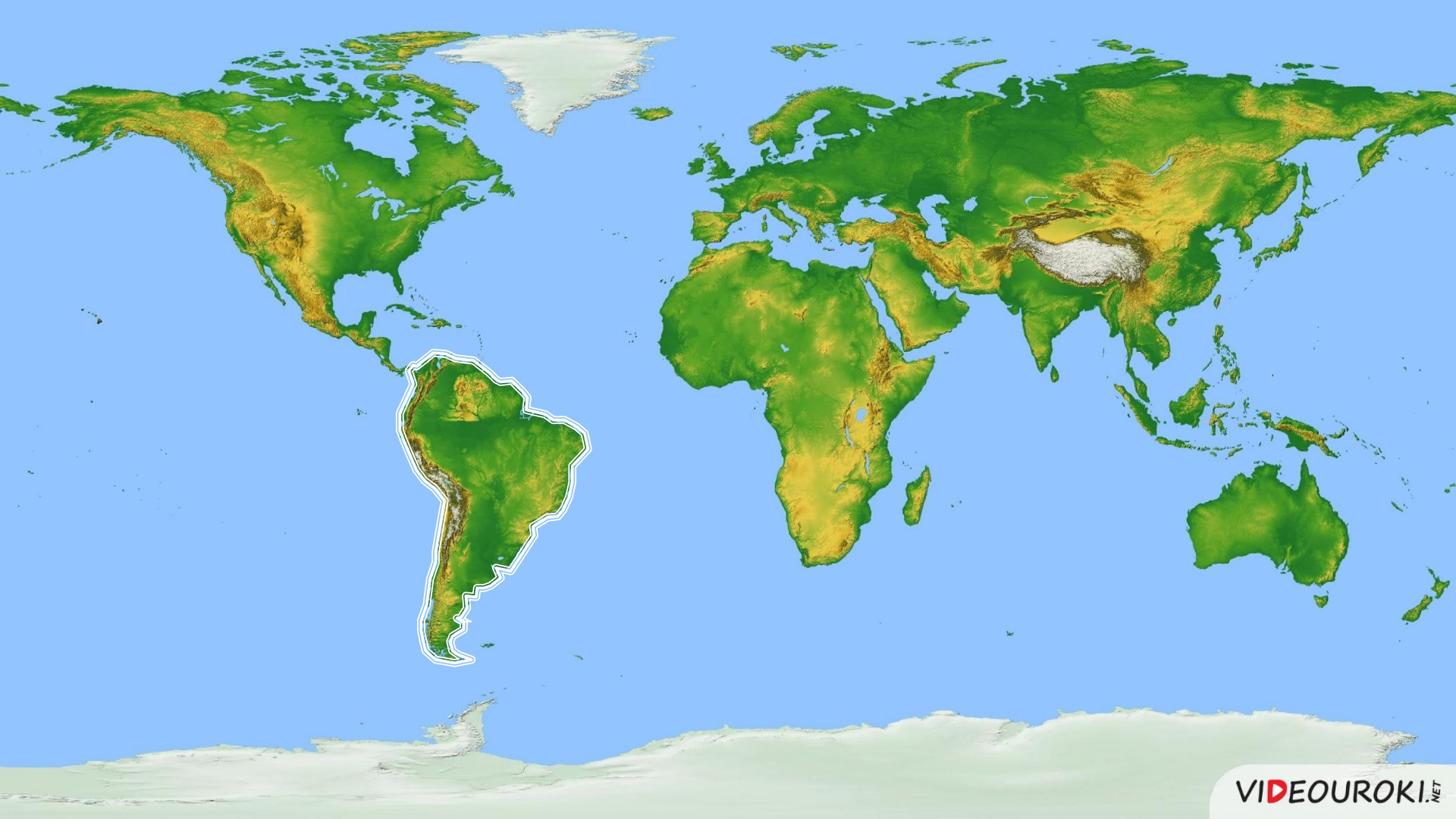




Александр Гумбольдт

В 1799-1804 гг. он исследовал вулканы экваториальных Анд Южной Америки





Воейков изучал климат
Южной Америки




А. И. Воейков



Вавилов изучал
растительный мир
Южной Америки




Н. И. Вавилов





Южная Америка



Южная Америка. Географическое положение и история исследования



- ✓ Южная Америка — это четвёртый по площади материк на Земле. $S = 17,8$ млн км².
- ✓ Южная Америка — это материк мировых рекордов.
- ✓ Огромный вклад в географическое исследование Южной Америки внесли: Христофор Колумб, Америго Веспуччи, Александр Гумбольдт, Александр Воейков, Николай Вавилов и другие.