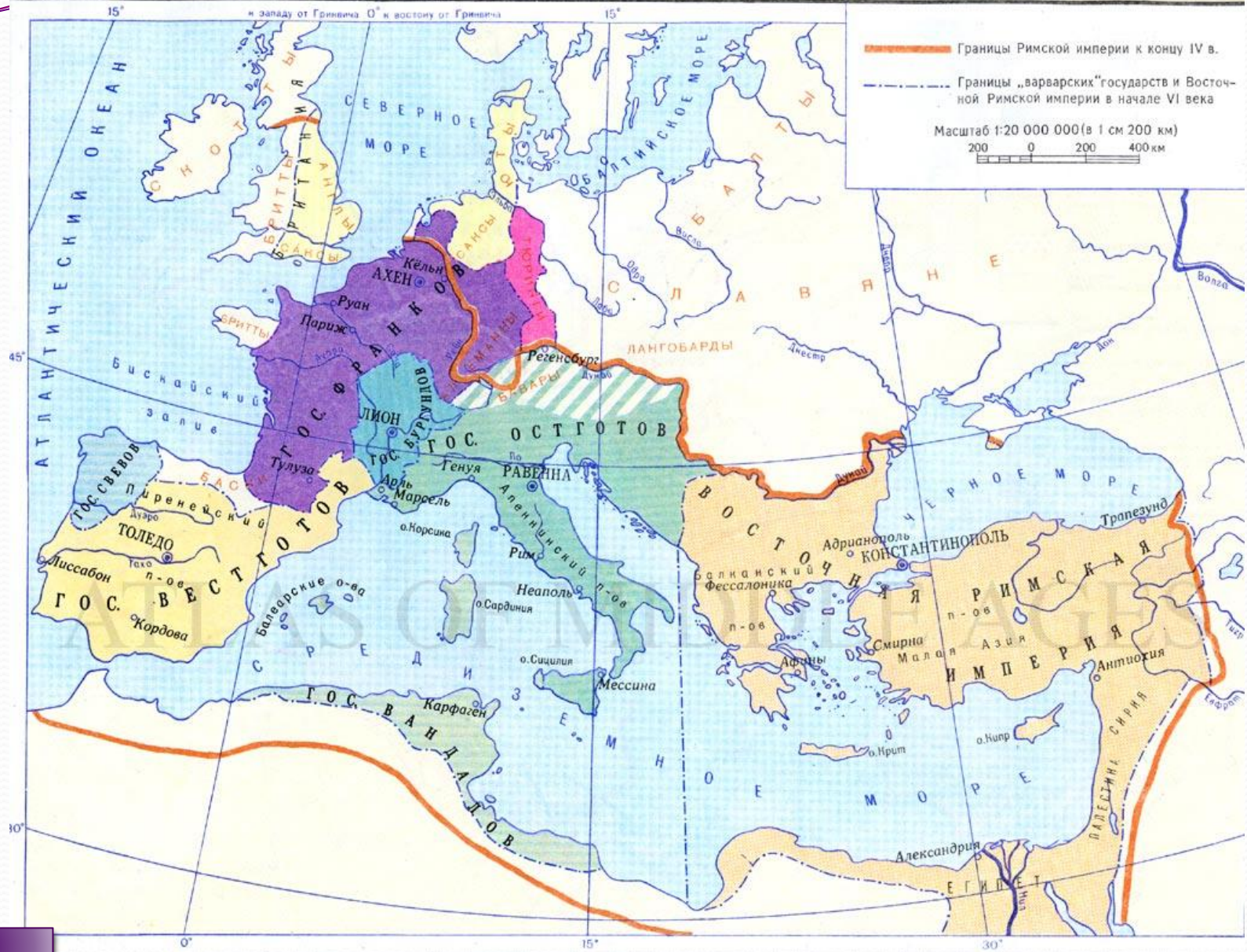


03.10.2016.

**Народы Восточной
Европы**

ЕВРОПА в начале VI в.



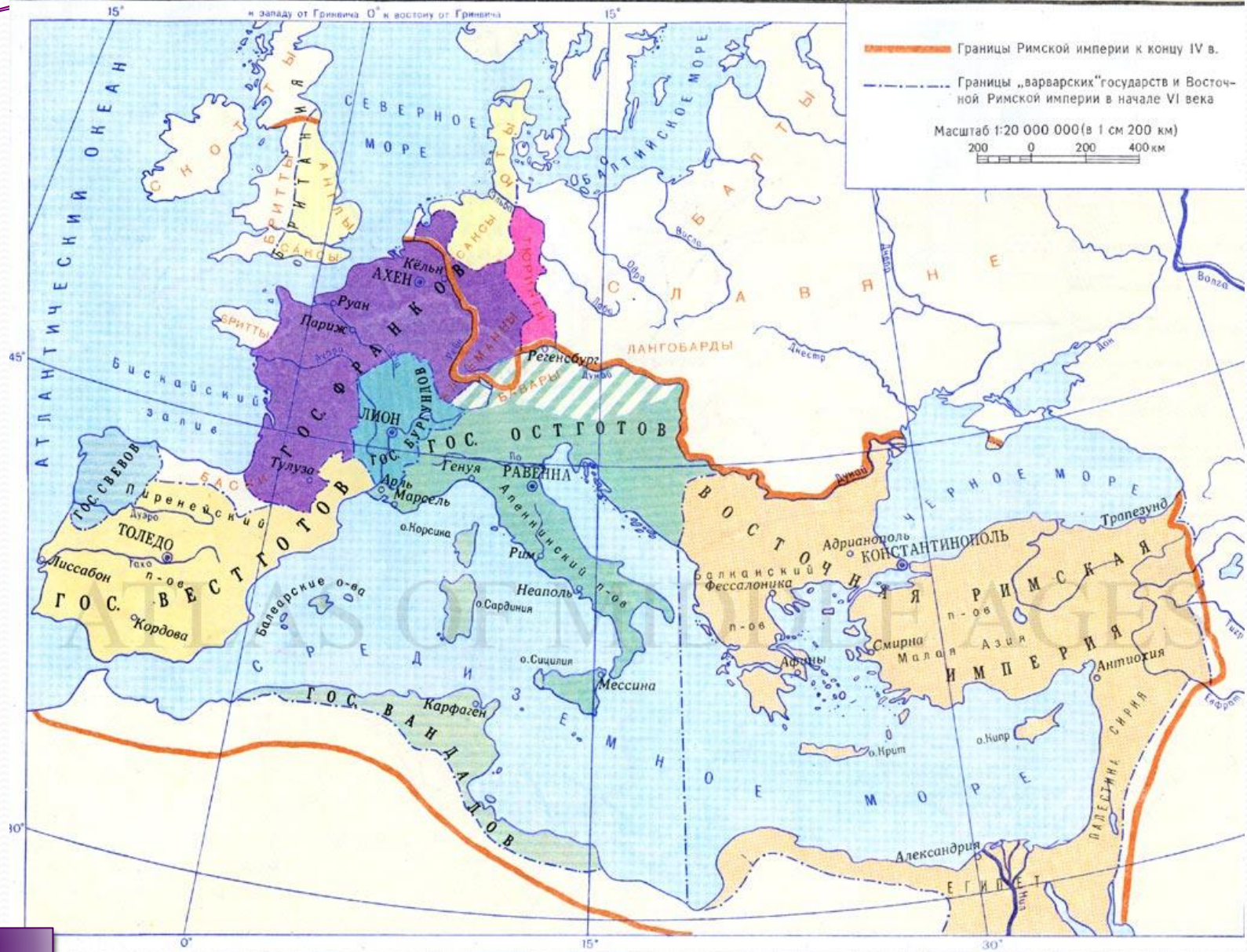
Природно-географические условия



Восточная Европа менее благоприятна для занятия земледелием.



ЕВРОПА в начале VI в.



Хозяйственно-культурные типы



Хозяйственно-культурные типы

Кочевники
Великой степи

Население
горного и
предгорного
Кавказа

Население
Крайнего
Севера

Разорение поселений
Китая, Средней Азии,
Восточной и Западной
Европы

Отгонное
скотоводство

Кочевники-оленеводы

Ландшафты

Просторы

Почвенно-
климатичес
кие условия

Речные
бассейны

Формирование
хозяйственно-
культурных типов
и размещение
населения



Малая плотность
населения


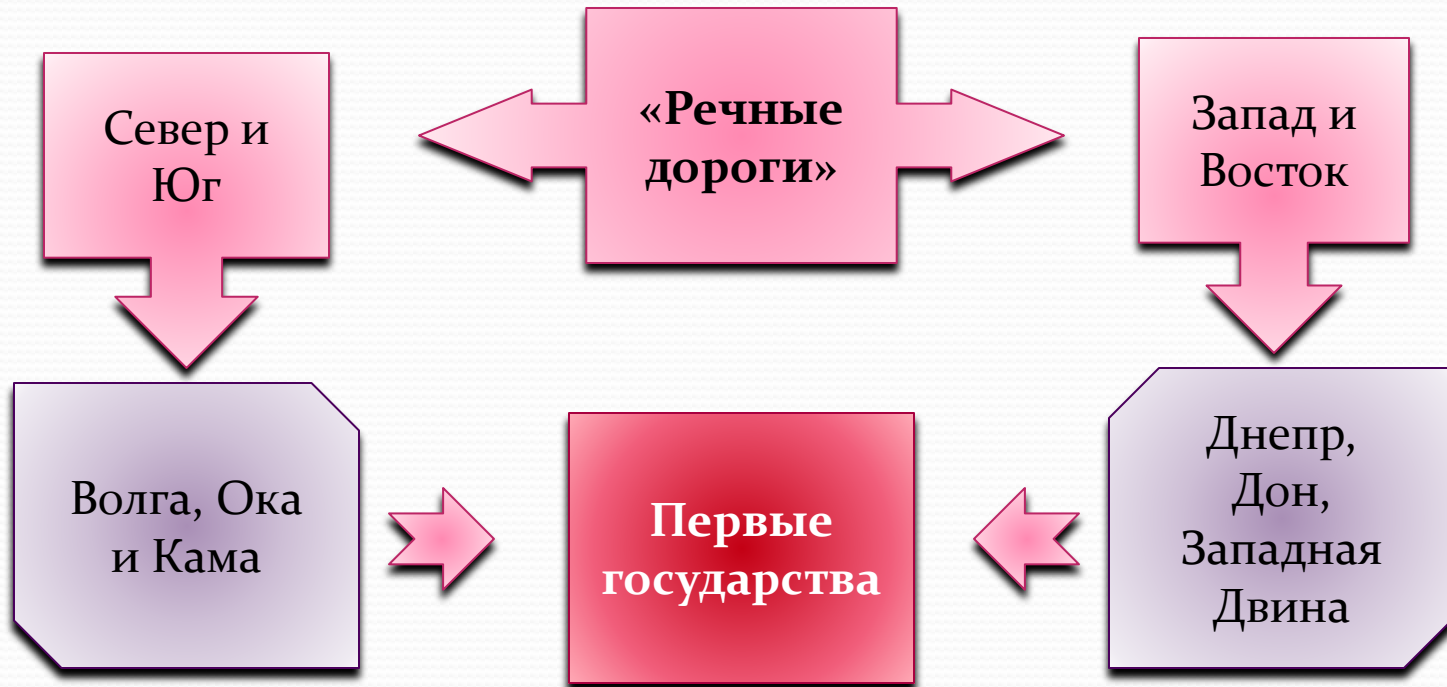
Замедление
экономического
развития
Восточной
Европы

Неблагоприятные
условия для
занятия сельским
хозяйством

Удаленность
от морей



Торговые и культурные СВЯЗИ

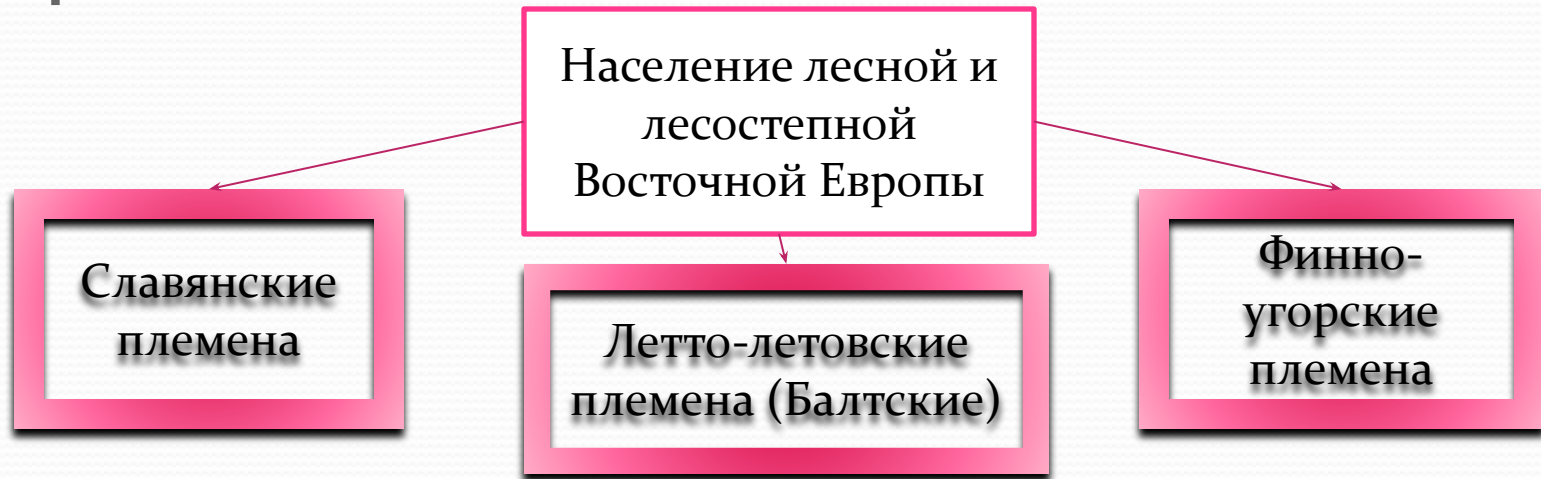




Хуоожник Н.
Рерих



Этническая карта Восточной Европы



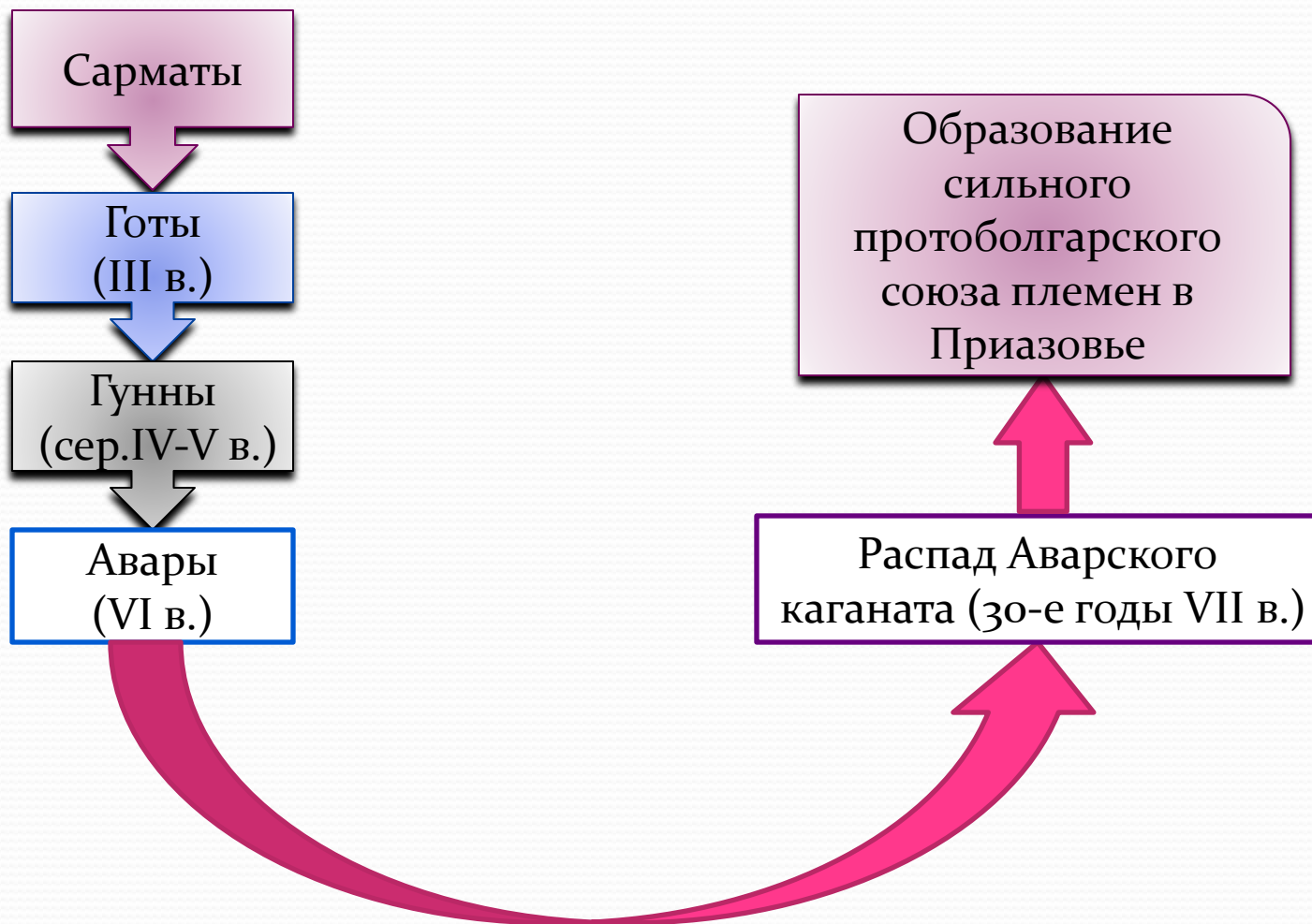
Северное Причерноморье

Магистральный путь

Движение народов с Востока на Запад



Господство в причерноморских степях




Расселение племен

Поляне,
древляне,
воляняне и
дреговичи



Лесостепь и лесная
часть днепровского
правобережья

Белые
хорваты,
тиверцы и
уличи



Прикарпатье и
междуречье Прута,
Днестра и Южного
Буга

Северяне и
радимичи



Днепровское
левобережье

Словене
ильменские



К югу от Ладожского
озера, к западу – до
Чукотского и на восток
– почти до озера Белого

Кривичи



Верхнее течение
Днепра, Волги и
Западной Двины и
Псковщина

Вятичи




Бассейн
верхнего
течения Оки



ПЛЕМЕНА

Финно-
угорские
племена



Часть Прибалтики,
Волжско-Онежское
междуречье, среднее
Поволжье и почти весь
север Восточной
Европы

Ливы



Берег Рижского залива
в Прибалтике

Эсты

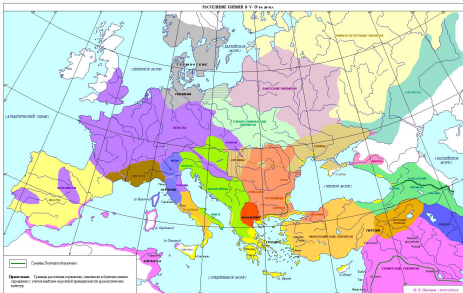


Земли вдоль Финского
залива

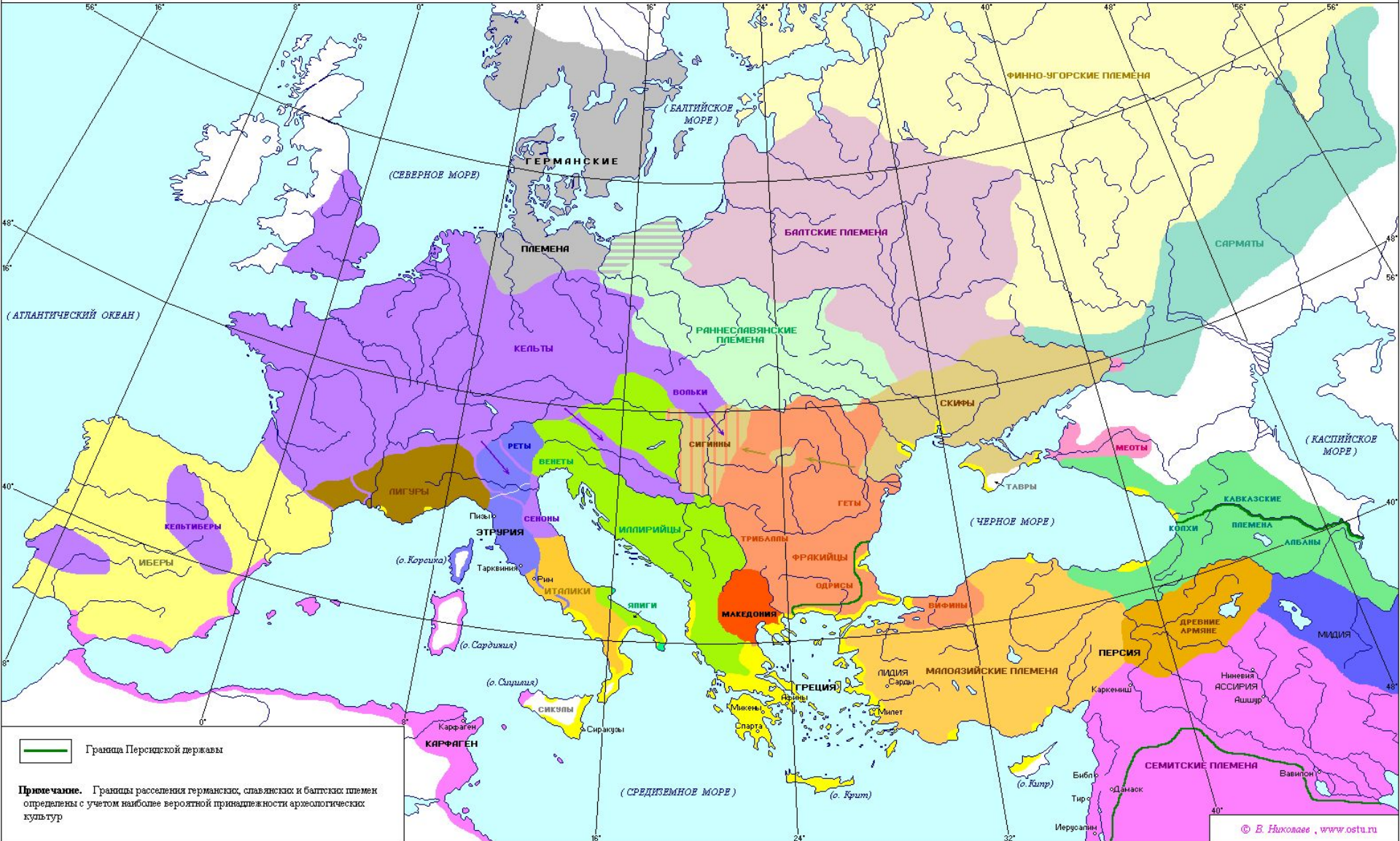
Меряне,
мещеры,
муромы



Территория Волжско-
Окского междуречья

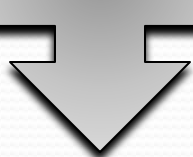


РАССЕЛЕНИЕ ПЛЕМЕН В V - IV вв. до н.э.



Хазарский каганат

Западно-Тюркский каганат



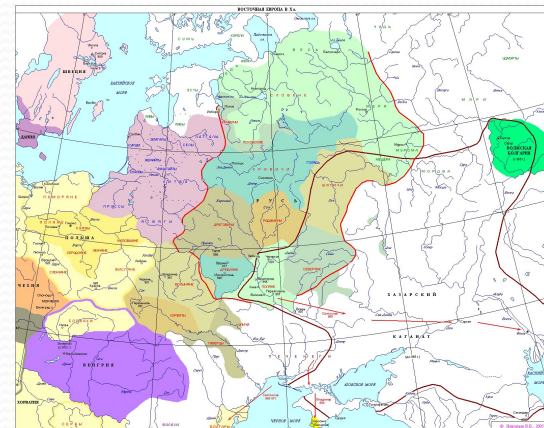
Хазарский каганат



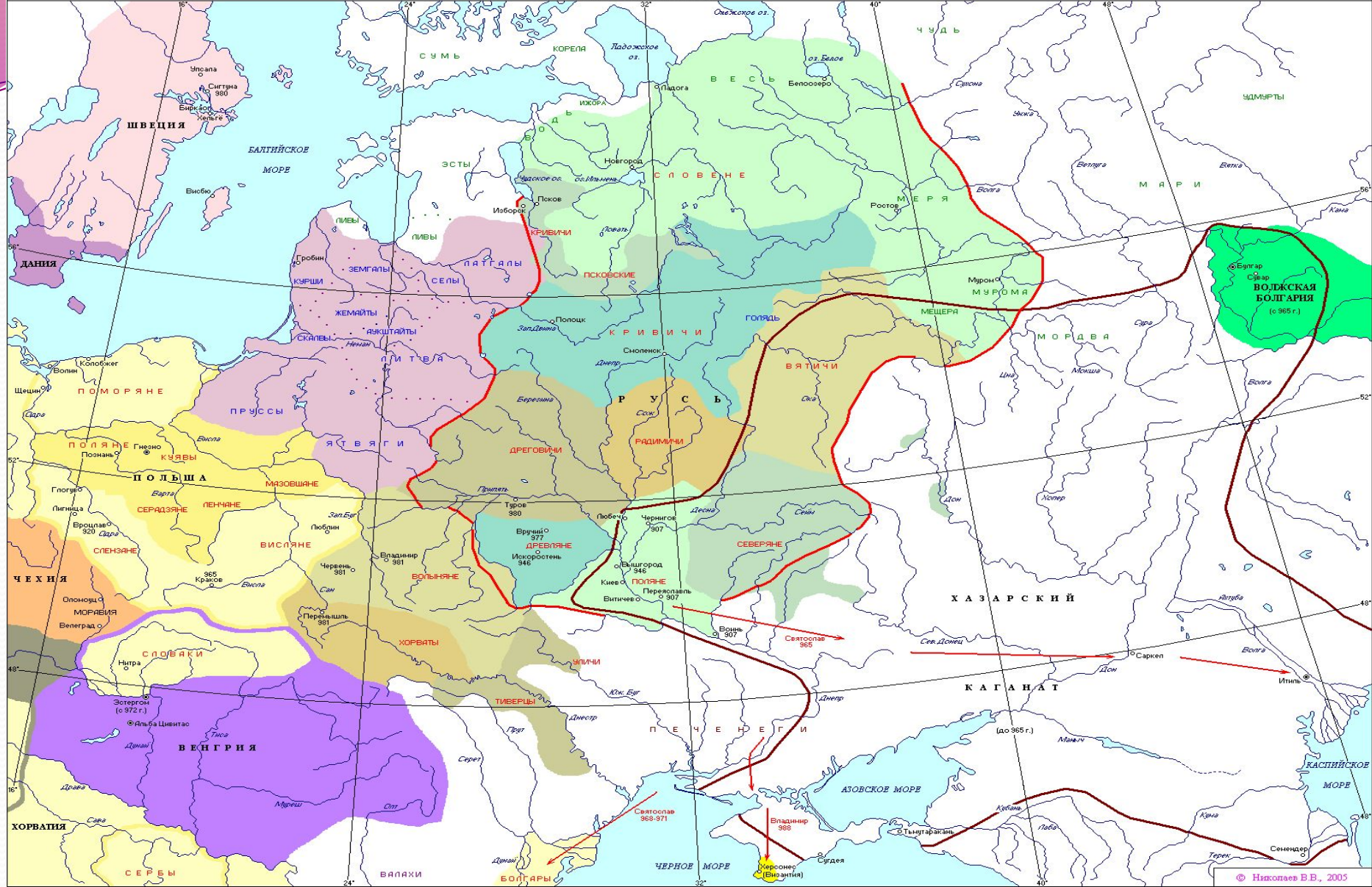
Прикаспийская часть Северного Кавказа и низовья Волги

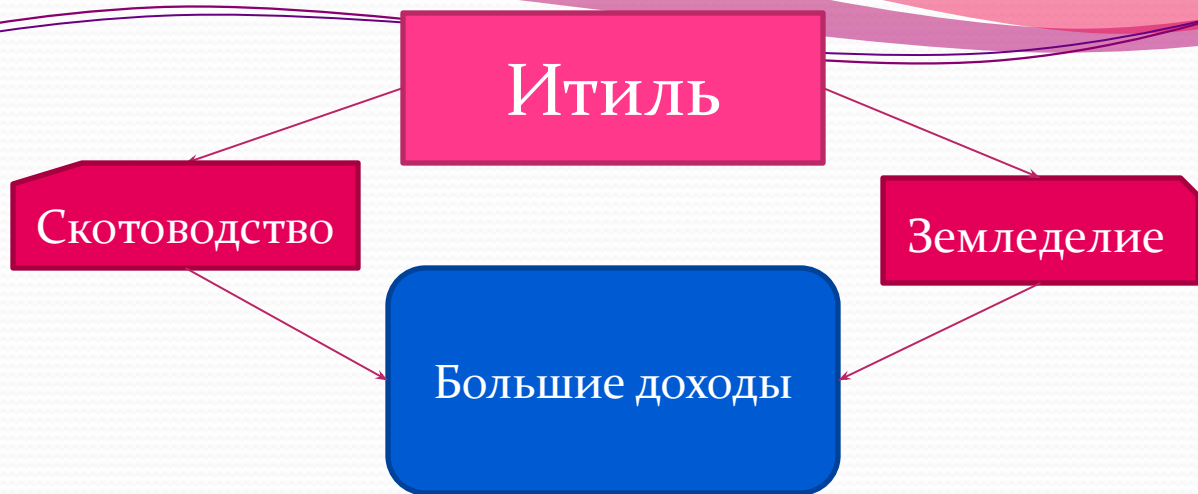


Подонье, Приазовье, Крым (VIII-IX вв.)



ВОСТОЧНАЯ ЕВРОПА В X в.





Постоянные
удары со стороны
кочевников

Распад
Каганата

Древнерусское государство – главный соперник



Волжская Булгария

Болгарские
племена

Волжская
Булгария

Земледелие

Ремесло

Дань Хазарскому
каганату


Падение каганата

Полная свобода!



ИСТОЧНИКИ

- [Россия и мир с древнейших времён до конца XIX века. 10 кл.: учеб. для общеобразоват. учреждений/ О.В. Волобуев, В. А. Клочков, М.В. Пономарёв, В.А. Рогожкин. – 7-е изд., стереотип. – М.: Дрофа: Издательско – образовательный центр «Ведипринт», 2007.](#)
- <http://maminsite.ru/>
- <http://ru.wikipedia.org/>
- <http://www.hrono.ru/>



**Спасибо
за
внимание
!**



В начало