



ПЕРЛИНИ КРИВОРІЗЖЯ

Водоспад «БІЛІ КАМЕНІ»

Водоспад Білі Камені – це справжня родзинка Кривого Рогу. Відносяться до кращих водоспадів України. Знаходяться він в передмісті Кривого Рогу, біля греблі Карачунівського водосховища. Висота -12м. Взимку тут можна спостерігати неймовірно красиве видовище: на тлі ясної небесної блакиті – білий лід і сніг. На заморожених каменях утворюються крижані стовпи, сталактитами звисають вони над засніженою поверхнею річки. Звідси і назва – «Білі Камені».





КАРАЧУНІВСЬКЕ ВОДОСХОВИЩЕ

**водосховище на річці Інгулець,
біля Кривого Рогу. Площа - понад 36
км². Є основним джерелом
водопостачання. Середня глибина — 5—6
м (до 12 м на старому річищі Інгульця).
Є природною перлиною Кривого Рогу.**



Кривой Рог - Туризм
vk.com/kr_turizm



АРТ-МАЙДАН


Майданчик біля Криворізького академічного міського театру ім. Т. Шевченко став одним з найпопулярніших місць у Кривому Розі: тут проводяться концерти, виставки картин і фотографій, фестивалі





КРИВОРІЗЬКИЙ КВІТКОВИЙ ГОДИННИК

споруда незвичайної архітектури з діаметром циферблату 22 метри та довжиною хвилинної стрілки 13 метрів. Циферблат представляє собою бетонне коло, яке складається з 12 секторів висаджених 22 тис. квітів шести видів. Усе це дозволяє унікальній споруді увійти до Книги рекордів Гіннесу.








СКВЕР І СВІТЛОМУЗИЧНИЙ ФОНТАН НА 44-МУ КВАРТАЛІ

Однією з найбільш незвичайних пам'яток Кривого Рогу по праву можна вважати дорогу. Так-так, саме прості криворізькі вулички. Особливо ті квартали міста, де різнокольорові вогники уздовж тих вуличок створюють романтично-казкову атмосферу. Неспішно проїхати вечірньою вулицею Мусоргського, що простягається до мальовничого 44-го кварталу, – унікальне задоволення.






GERGEY GORINOV



БОТАНІЧНИЙ САД

Весь сад пронизаний вздовж і поперек пішохідними зонами, на яких встановлені лавки для відпочинку. Найбільшою популярністю серед відвідувачів користуються ландшафтні об'єкти, а саме насипні кам'яні гірки. Славиться він ще багатою колекцією рослин. Тут росте понад 3500 видів дерев, кущів і квітів. Крім того, в саду створена національна колекція ковили.







ЧОВНИКОВА СТАНЦІЯ У ПАРКУ МЕРШАВЦЕВА (раніше – «Правди»)

Є своєрідною візитівкою міста, цей архітектурний витвір мистецтва не залишається без уваги туристів. Це Заслужений еталон садово-паркової зони.





Криворізький державний цирк






ТЕАТР «Академія руху»

Єдиному в Україні театру музично-пластичних мистецтв формально вже виповнилося 17 років. А неформально – цілих 37! Особливість театру «Академія руху» полягає у відсутності в постановках розмов. На виставах ви не почуєте ні слова. Але ви відчуєте всю майстерність акторів, яка проявиться у гармонійному переплетенні пантоміми, музики і танцю.





ПАМ'ЯТНИК ПАРОВОЗУ (ст.КРИВИЙ РІГ- ГОЛОВНИЙ)

На привокзальній площі знаходиться паровоз-пам'ятник Єм 733-69, створений в 1934р. в Луганську. Встановлений у 1997р. як пам'ятний знак машиністам та працівникам залізниці




www.shukach.com
Автор фото: dombrovskii_a



АВІАМУЗЕЙ

**Створений як база авіаційного
коледжу. Один з
представлених літаків зняли в
легендарному фільмі «Екіпаж»**







КОМПЛЕКС ПАМ'ЯТНИКІВ ДРУГОЇ СВІТОВОЇ ВІЙНИ (плотина КРЕСу)

**Створений у вигляді гармат воїнам
спецзагону добровольців під
командуванням підполковника
Шурупова А.Н., що здійснили захват
плотини в 1944р. В комплексі
представлена 85-мм зенітна гармата
зразка 1939р.(52-К)**






МОНУМЕНТ «ПЕРЕМОГА»

**Пам"ятник воїнам ІІ
Українського фронту, які
визволяли місто Кривий Ріг
22 лютого 1944 року**





ПРОМИСЛОВИЙ ТУРИЗМ



МУЗЕЙ ГІРНИЧОЇ ТЕХНІКИ

Є у Кривому Розі такий от музей під відкритим небом, де представлена техніка, за допомогою якої ведеться видобуток та збагачення залізної руди.



Dvorčani

80564.info


80564.info



ОГЛЯДОВИЙ МАЙДАНЧИК ПівдГЗК

Є унікальною особливістю саме Кривого Рогу. Один з найбільших у світі та найглибший в Україні кар'єрів – кар'єр Південного гірничо-збагачувального комбінату вражає своєю величиною. Його довжина складає 3 км, ширина – майже 2,5 км, а глибина сягає 340 м.





ЗАТОПЛЕНИЙ ГРАНІТНИЙ КАР'ЄР В РАЙОНІ КРЕС

Затоплений кар'єр КРЕС з блакитним узбережжям – справжня знахідка для любителів екстремального відпочинку. Висота уступів сягає від 15 до 30 метрів, а глибина – до 35. Є ділянки особливо небезпечні – здвоєні або строєні виступи висотою до 45 метрів. У таких місцях треба бути особливо обережним.





**Приємних подорожей
рідним містом.....**