

Пограничная служба





Пограничная служба Федеральной службы безопасности Российской Федерации (ПС ФСБ РФ) — формирование, основной задачей которого является защита и охрана государственной границы Российской Федерации.

История пограничной службы



Памятник Илье Муромцу в Муроме



«Сергий Радонежский благословляет Дмитрия Донского на Куликовскую битву» Ю. Понтюхин.

История Пограничной службы России уходит корнями в далекое прошлое. Уже при первых русских князьях силами дружин, ополчения и приграничного населения для охраны границы возводились богатырские заставы, города-крепости и оборонительные сооружения, дымовые и костровые линии связи.



*«Богатырская застава» Ю.А.
Арсенюк*


Защита населения Древнерусского государства от посягательств врагов, совершавших нашествия и вторжения в приграничные районы, с далеких времен считалась делом чести и доблести, а пограничники окружались особым почетом и славой.

Первые пограничники Руси



В. М. Васнецов. «Богатыри» (слева направо: Добрыня Никитич, Илья Муромец и Алёша Попович)

Предания, дошедшие до наших дней, сохранили имя одного из этих богатырей — Ильи Муромца. Русской православной церковью он причислен к лику святых и является покровителем российских пограничников.



Началом истории Пограничной службы можно считать 16 мая 1512 года, когда Великий князь московский Василий III утвердил документ «Наказ Угорским воеводам»-первый русский устав пограничной службы. Цель: отразить нападения татар.

Иван Васильевич Грозный, утвердивший 16 февраля 1571 года «Устав сторожевой и пограничной службы», является основателем регулярных погранвойск.





Засечная черта. Южный рубеж. Художник М. А. Пресняков

С 1635 г. в России для охраны и защиты государственных рубежей от вооружённых нападений возводились форпосты, засеки, частоколы.



«НА КОРДОНЕ. ТАТАРИН ИДЕТ» Андрей Лях

В 1811 году роль пограничников выпала на долю казачьих войск.

Была учреждена пограничная казачья стража.




В 1893 году указом Александра *III* создан Отдельный корпус пограничной стражи, подчинявшийся Министерству финансов.

В 1918 году Отдельный корпус пограничной стражи был упразднён.



28 мая 1918 года В.И. Лениным был подписан Декрет Совета народных комиссаров об учреждении пограничной охраны границы РСФСР.

В 1957 году было создано
Главное управление пограничных
войск Комитета государственной
безопасности (КГБ СССР)



С 2003 Пограничная служба в
составе Федеральной службы
безопасности (ФСБ)
Российской Федерации

• Протяженность границы РФ с сопредельными государствами



• Абхазия
• 245, 0 км



• Азербайджан
• 350,0 км



• Беларусь
1239,0 км



• Грузия
• 897,9 км



• Казахстан
• 7598,6 км



• КНР
• 4209,3 км



• КНДР
• 39,4 км

• Монголия
• 3485,0 км



• Польша
• 236,3 км



• США
• 49,0 км



• Украина
• 2245,8 км



• Финляндия
• 1325,8 км



• Эстония
• 466,8 км



• Южная Осетия
• 74,0 км



Государственная граница есть линия и проходящая по этой линии вертикальная поверхность, определяющие пределы государственной территории (суши, вод, недр и воздушного пространства).

Государственная граница РФ самая протяжённая в мире (более 61 тыс. км).
С запада на восток граница проходит через 9 часовых поясов.

• Норвегия 219,1 км



• Латвия 270,5 км



• Литва 288,4 км



• Япония 194,3 км



Сухопутная граница

Линии, отделяющие сухопутную территорию одного государства от сопредельной территории другого государства, являются государственной границей на суше.

Равнинная граница



*Пограничники обходят Контрольно Следовую Полосу
в поисках следов нарушителей.*

Сухопутная граница

Озерная граница



Пограничный буй на Виштынецком озере (Граница с Литвой)

Сухопутная граница

Речная граница



*Пограничный сторожевой корабль проекта 1249 ПУ ФСБ России
по Амурской области.*

Сухопутная граница

Горная граница



Конный наряд на горном участке советско-китайской границы, пограничная застава «Хоргос», КазССР. 1 сентября 1984 года

Морская граница

Линии, отделяющие территориальные воды от вод открытого моря, то есть линии внешнего предела территориальных вод, а также линии, разграничивающие территориальные воды между двумя соседними государствами, являются морскими государственными границами.

Морская граница



Военнослужащие пограничных войск задерживают лодку условных нарушителей морской границы на учениях в районе пограничного перехода «Мамоново».

На втором плане — катер Береговой охраны (Россия, Калининградская область).

Воздушная граница

Воображаемая поверхность, проходящая по линии государственной границы перпендикулярно земной поверхности, служит границей воздушного пространства соответствующего государства.



Воздушная Территория Государства - воздушное пространство, расположенное над сухопутной и водной территориями государства; находится под его суверенитетом и входит в состав территории государственной. Боковой границей В.Т.Г. является вертикальная плоскость, проходящая через границы его сухопутной и водной территорий.

Пограничный отряд

Пограничный отряд — постоянное воинское соединение (служебно-боевая и административно-хозяйственная единица) пограничных войск.

С 2003 года пограничные отряды в системе Пограничной Службы ФСБ России были переименованы в Пограничные Управления регионов.



*Ахтынский пограничный отряд
самый южный пограничный отряд РФ*

Пограничная застава

Пограничная застава — основное подразделение пограничных войск, входящее в состав пограничного отряда или пограничной комендатуры, выполняющее задачи по непосредственной и непрерывной охране определенного участка государственной границы.



Пограничная застава Кани Курган Благовещенского ПО

Пограничная застава



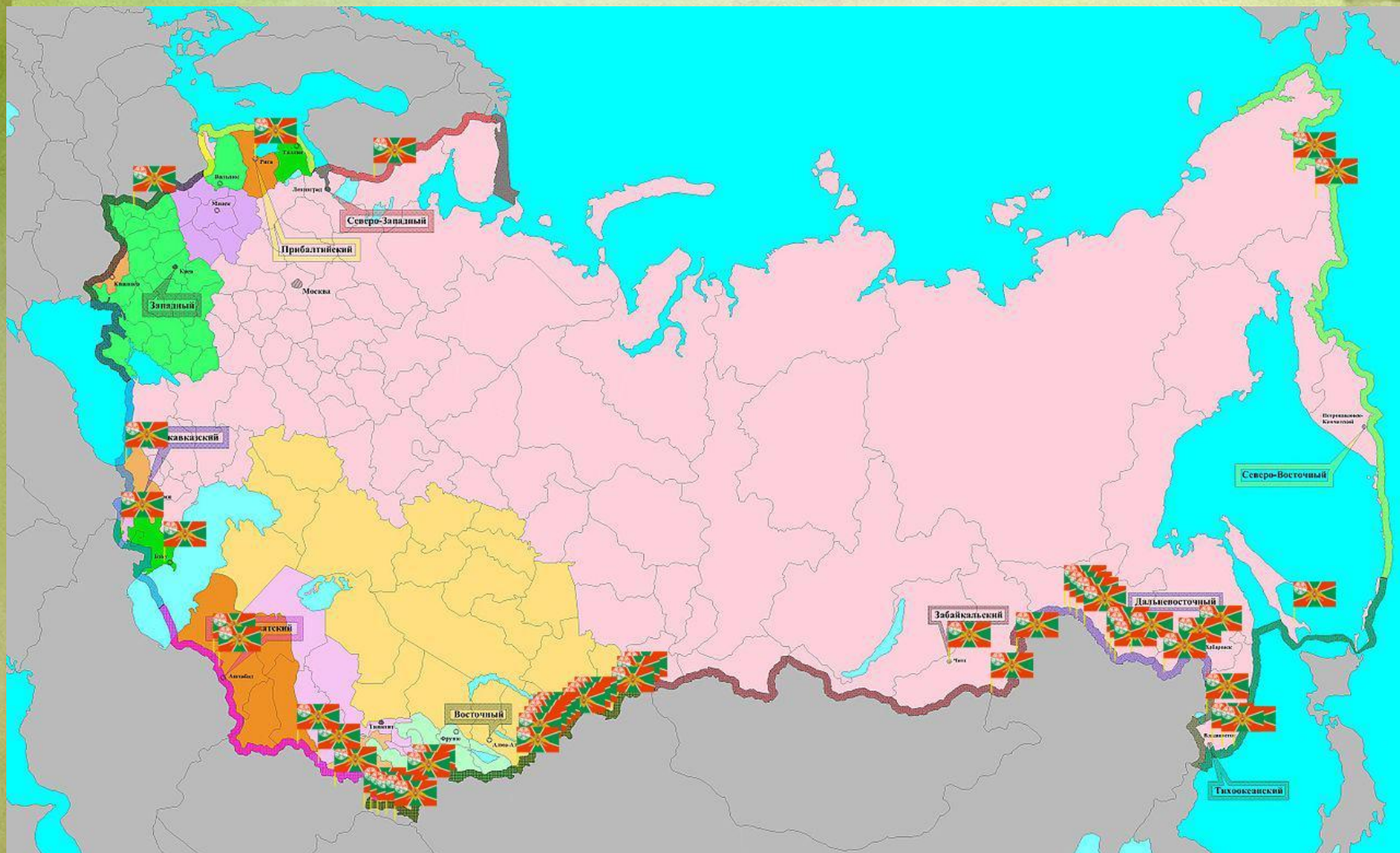
*Пограничная застава Нагурское Остров Земля Александры
Самая северная застава РФ*

Пограничная застава



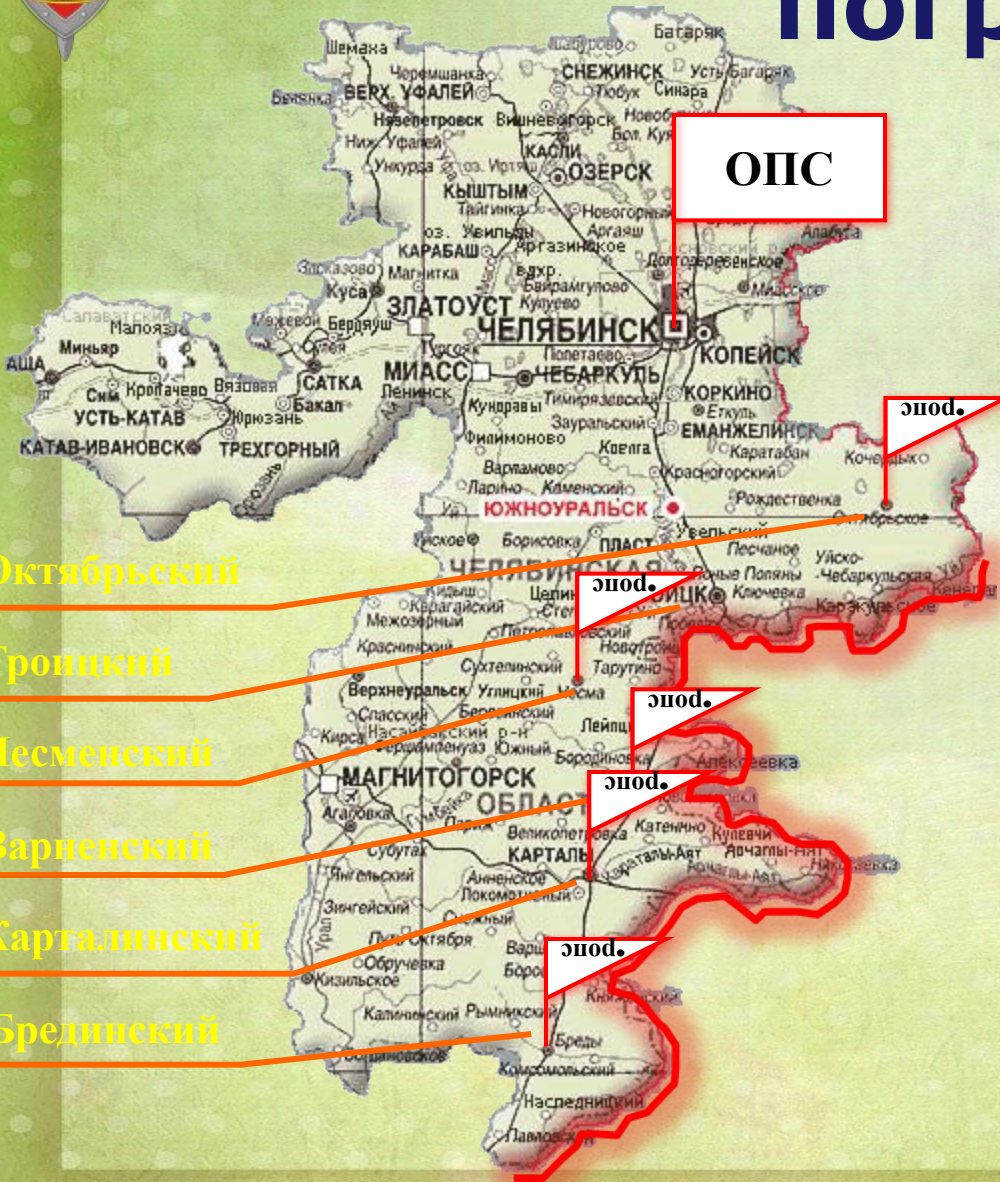
*Пограничная застава на острове Ратманова
Самая восточная застава РФ*

Пограничные округа СССР на 1991 год





Челябинская область - пограничная



ГОСУДАРСТВЕННАЯ ГРАНИЦА:

- Протяженность – 891,9 км
- Приграничный районов – 6
- Населенных пунктов – 106
- Население – около 50 тыс. человек



Пограничные

разногласия

- В 1920–1924 и 1928, 1932 годах в территориальных водах Советского государства развернулась так называемая «Тюленья война» — вторжение сотен норвежских промысловых судов во внутренние воды РСФСР от Мурманска до Архангельска.
- В настоящее время разграничение континентального шельфа в Баренцевом море (очень перспективного района по запасам нефтегазоконденсатного сырья) между РФ и Норвегией не урегулировано.
- Разногласия между прикаспийскими государствами по поводу правового статуса Каспия – это противоречия между Ираном и Туркменией, с одной стороны, и Россией, Азербайджаном и Казахстаном, с другой.
- Разногласия по исключительной экономической зоне в Беринговом проливе. Впервые российский траулер, вошедший в спорную территорию, был арестован в 1999 году. Аресты и транспортировка «нарушителей» в порт Датч-Харбор проводятся американскими военными кораблями до сих пор.
- Разногласия между Россией и Японией по поводу Курильских островов

Пограничные конфликты

- Борьба с басмачеством
- Конфликт на Китайско-Восточной железной дороге (КВЖД)
- Конфликт вблизи озера Хасан
- Конфликт вблизи реки Халхин-Гол
- Великая Отечественная война
- Пограничный конфликт на острове Даманский
- Пограничный конфликт у озера Жаланашколь
- Афганская война

Роль пограничных войск в Великой Отечественной войне



"В бой с «Интернационалом»" А. Семёнов

С началом Великой Отечественной войны пограничники по всей западной границе СССР приняли на себя первый удар Вермахта и его союзников.



"Защитники Брестской крепости" П. Кривоногов

Крепость-герой Брест



Пограничный конфликт на острове Даманский

- Пекинский трактат (1860) установил границу между Россией и Китаем по китайскому берегу Амура.
- После Парижской мирной конференции 1919 года появилось положение о том, что границы между государствами должны, как правило (но не обязательно), проходить по середине главного фарватера реки
- Остров Даманский расположен ближе к китайской стороне от фарватера реки. С начала 1960-х обстановка в районе острова накалялась. Группы гражданских лиц и военнослужащих стали систематически нарушать пограничный режим и выходить на советскую территорию, откуда всякий раз выдворялись пограничниками без применения оружия.
- 2 марта 1969 года, китайские военнослужащие пересекли границу и обстреляли пограничный наряд, совершавший регулярный обход острова, считавшийся советским. В общей сложности в боях за остров Даманский погибло 58 советских пограничников, 94 были ранены.
- После советско-китайских переговоров в сентябре 1969 г. было принято решение о прекращении враждебных акций и о том, что войска остаются на занятых позициях. Фактически это означало передачу Даманского Китаю.
- В 1991 это решение было оформлено юридически.

Пограничный конфликт у озера Жаланашколь

- Летом того же года, в августе, на советской границе в Казахстане, в районе Джунгарских Ворот состоялась вторая стычка.
- Ландшафт: равнина, казахстанская ровная степь, потом она подходит к стене, где возвышаются горы на территории Китая.
- Китайские скотоводы во время жары перегоняли свои стада овец на зимние пастбища, где трава не успевала сгореть. Эти стадопрогонные тракты проходили по нашей территории. Когда с Китаем были дружественные отношения, они безобидно прогоняли свои отары овец и уходили в горы пасти их.
- После осложнения отношений с Китаем, был приказ препятствовать проходу китайцев со стадами по нашей территории.
- Это кончилось тем, что 13 августа 1969 года, ночью отряд китайских солдат перешел границу и занял небольшую сопку на нашей территории, но в непосредственной близости к китайской границе.
- Советские пограничники не хотели доводить возникший конфликт до кровопролития. Но китайцы открыли огонь из автоматов. Ответили огнём и советские пограничники.
- Потери советской стороны составили 12 человек, из них 10 ранеными и 2 убитыми. Среди китайцев 19 человек было убито, 3 попало в плен, из них двое скончались от полученных ранений.
- Этот конфликт стал крупнейшим после боёв за Даманский военным столкновением СССР и Китая. На казахстанском участке границы китайская сторона больше не предпринимала провокаций. 11 сентября 1969 в Пекине А.Н. Косыгин и Чжоу Эньлай договорились о прекращении враждебных действий.

Снежинец, участник пограничного конфликта на острове Даманский

- Николай Александрович Шалыгин
- годы жизни: 1948 – 2010 гг.
- участник боевых действий пограничного конфликта на острове Даманский, 1967-1969 гг.
- Род войск: СА. В/ч 35236



**Пограничные войска
В
Афганистане**


- Во время Афганской войны 1979-1989 гг. пограничники защищали рубежи Родины по обе стороны Советско-Афганской границы.
- После ввода советских войск в Афганистан, уже в январе 1980 года, пограничники провели ряд боевых операций на территории сопредельного государства.
- Масштабы их оперативно-боевых действий в северных афганских провинциях простирались от Зульфагара (стык границ СССР, Ирана и ДРА) до Малого афганского Памира включительно.
- Участие ПВ в афганской войне - один из самых сложных и тяжелых периодов оперативно-войсковой деятельности советских погранвойск за все время их существования.

• Дислокация спецподразделений погранвойск КГБ СССР в ДРА

• (1979-1989 гг)




Снежинцы, проходившие службу в пограничных войсках на территории Демократической Республики Афганистан



•Сергей Васильевич Воронин

Снежинцы, проходившие службу в пограничных войсках на территории Демократической Республики Афганистан



•Валерий Александрович Савин

Снежинцы, проходившие службу в пограничных войсках на территории Демократической Республики Афганистан




•Сергей Викторович Сгибнев

Снежинцы, проходившие службу в пограничных войсках на территории Демократической Республики Афганистан



•Сергей Николаевич Тимофеев

Снежинцы, проходившие службу в пограничных войсках на территории Демократической Республики Афганистан



•Александр Иванович Юшков



- Последнюю точку в этой войне поставили пограничники.

- Когда генерал Громов заявил: «За мной не осталось ни одного советского солдата!», за его спиной находилась группировка пограничных войск КГБ СССР численностью около десяти тысяч человек, которые



Группа Пограничных войск России в Республике Таджикистан

- Подразделение Пограничных войск России, осуществлявшее в 1992—2005 годах охрану южных границ Союза Независимых Государств (СНГ).
- Гражданская война в Таджикистане, начавшаяся в 1992 году, резко осложнила положение на границе. Пограничники вынуждены были не только охранять границу от внешнего вторжения, но и противостоять вооружённым отрядам, в основном, националистического толка.
- В начале 1993 года обстановка на внешней границе бывшего СССР резко обострилась. В Афганистане, в непосредственной близости от границы, начали скапливаться вооружённые формирования. Их численность бандитов доходила до 1000 вооружённых боевиков и не менее 50 бронетранспортёров.
- В ночь на 8 марта 1993 года в результате боя на 9-й заставе Московского пограничного перехода из 50 боевиков 11 было уничтожено, остальные отступили в сторону Афганистана. Вооружённые попытки боевиков прорваться на территорию Таджикистана повторились 16 и 17 марта.
- 13 июля 1993 г. произошёл бой на 12-й пограничной заставе Московского погранотряда, в ходе которого после прорыва на территорию Таджикистана крупной группы боевиков, связанных с наркоторговцами, российские пограничники 11 часов отражали атаки противника, после чего отступили, потеряв 25 человек убитыми. Позднее в тот же день застава была отбита.

- Андрей Юрьевич Костарев
- 16.12.1969 г.
- Старший лейтенант ПВ
- погиб 12 августа 1996-го при переправе через реку Пяндж
- Награжден (посмертно) орденом Мужества



Спасибо за внимание

