

Тема: «Население  
Луганского края в  
период Золотой  
Орды»

К занятию № 37, группа 1 АБ,  
11.12.2020 г.

# План

1. Монгольское вторжение на территорию края и включение половецких степей в состав Золотой Орды.
2. Золотоордынцы в луганских степях.
3. «Бродники». Русские поселки в Золотой Орде.
4. Междуусобные войны в степи.

"О светло светлая и прекрасно украшенная, земля Русская! Многими красотами прославлена ты...  
Всем ты преисполнена, земля Русская!.. »



*«Слово о погибели Русской  
земли»*

"Погибло огромное количество людей, множество было уведено в плен, навсегда исчезли с лица земли могучие города, уничтожены драгоценные рукописи, великолепные фрески, утрачены секреты многих ремесел..."

# Нашествие на Русь монголо-татар



Чингисхан



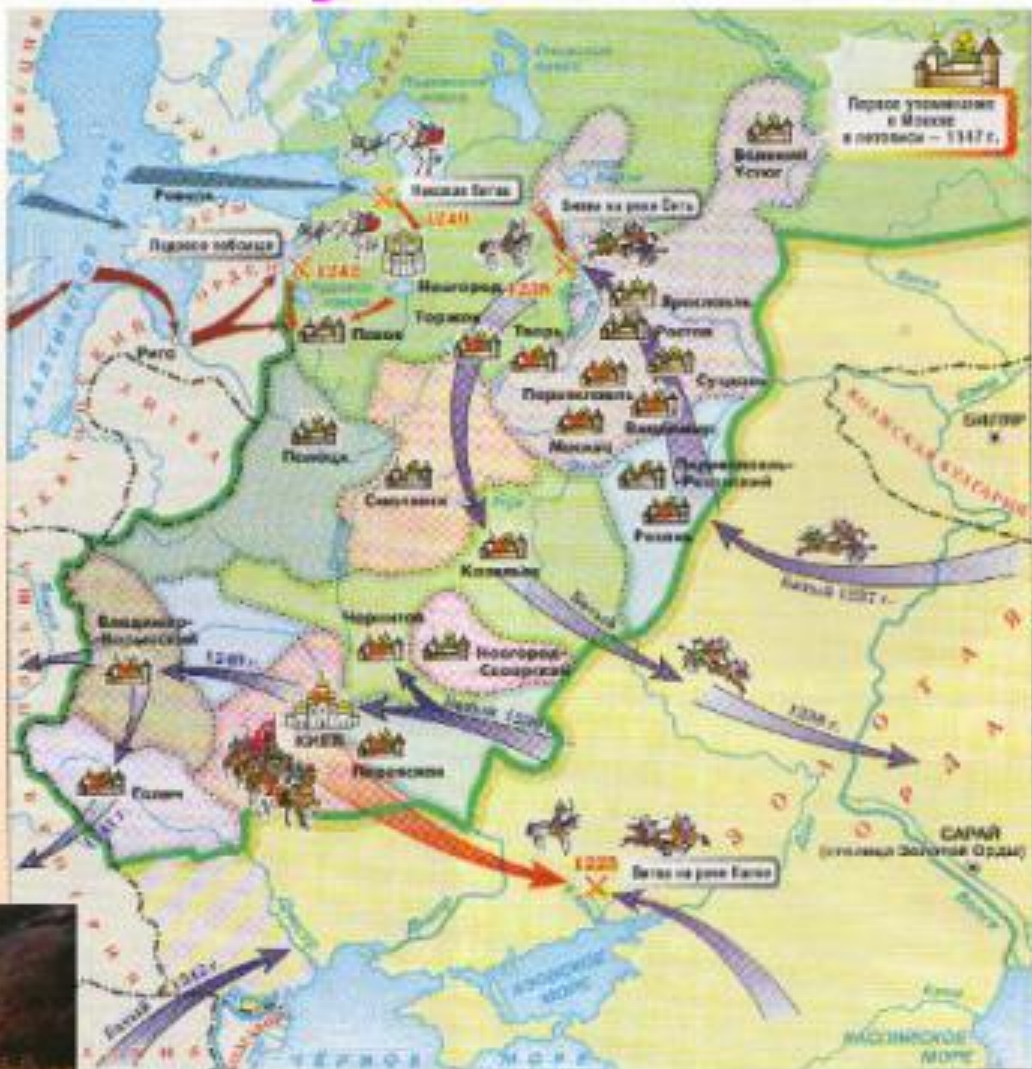
Монгольские войны



Кочевье монголов



Оборона Владимира



- Область границ русских княжеств до монголо-татарского нашествия
- Полоды войск монголо-татарских войск
- Полоды русских войск против монголо-татарских войск
- Заселенные походы княжеских феодалов и князей
- Полоды Александровского княжества в 1240 и 1242 гг.
- Граница степных русских княжеств и земель
- Основные и зависимые территории
- Город, оказавший сопротивление монголам и татарам

# Последствия монгольского нашествия



**Монгольское вторжение принесло Русской земле страшное разорение. 49 городов были разрушены, в 14 – жизнь более не возродилась.**



**Были утрачены многие ремесленные секреты: умение изготавливать стеклянную посуду, оконное стекло, техника перегородчатой эмали и др. На полвека прекратилось каменное строительство.**

# ЧТО МЫ ЗНАЕМ О МОНОГОЛО-ТАТАРАХ ?






НА ТЕРРИТОРИИ НАШЕГО  
КРАЯ В ЭТО ВРЕМЯ  
ПРОЖИВАЛИ....  
■ КТО?

# Половцы

Половцы пришли на Дон с острогов Алтая и принесли с собой особый язык, верования и обычаи. Арабские географы отмечали религиозность, храбрость, подвижность, красоту фигуры, правильность черт лица и благородство половцев.



Основным занятием половцев было кочевое скотоводство. Крупные становища со временем становились подобиями городов. Известны некоторые их названия: Шарукань, Суэров, Балин.





The western steppes (10th-13th C)  
1: Volga Bulgar cavalryman  
2: Kipchaq warrior  
3: Pecheneg lady



# ПОЛОВЦЫ

«Половцы» — это русское название кипчаков, пришедших из Средней Азии и покоривших степные пространства до Урала в середине

XI в. Название это произошло, предположительно, от русского слова «полова» — солома, так как волосы у этих кочевников были соломенного цвета.



Донецкая степь. Древний Дешт-и-Кипчак



Западный Кипчак  
( территория от Каспия до  
Дуная)

Территория Западного  
Кыпчака известна в  
древнерусских летописях  
под названием  
«Половецкая земля» или  
«Половецкая степь», а в  
византийских и  
европейских  
источников — под  
названием Комания.

# Вторжение монголов в Дешт-и-Кипчак



- — направление движения туменов, ведомых Субэдэем, Тохучаром и Джучи
- — направление движения войска хорезмшаха Мухаммеда
- ↪ — направление движения туменов, ведомых Джэбэ (1217 г.)

- - - - границы Государства хорезмшаха и Си-Ляо (кара-кидани)
- X — места важнейших сражений





Новое нашествие –  
в 1228-1229 гг. имело для  
нашего края более тяжелые  
последствия.



Источники сообщают о массовом уходе половцев со своих прежних степных пастбищ, от святилищ, насиженных и наезженных веж в другие места, главным образом в соседние земли.

Наш край заметно опустел, имя половцев-кипчаков теперь фигурирует в списках завоеванных и покоренных народов, наряду с аланами, болгарами, русскими и другими народами.

После третьего в 1235-1236 гг. уже  
предпринимаются планомерные  
походы с целью завоевания  
Половецкой степи

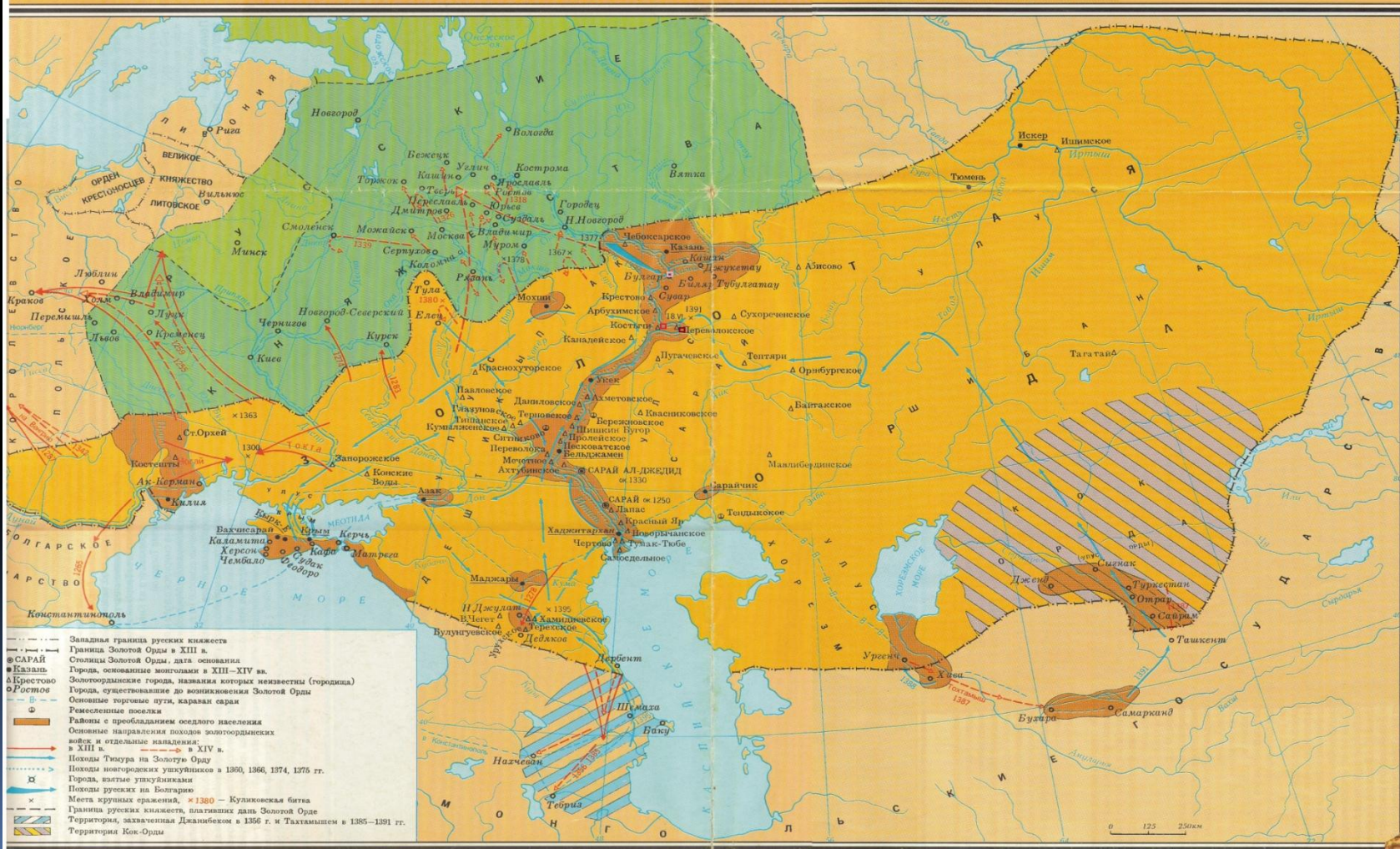






# Произошло включение в 1242-1243 гг. нашей территории в образовавшуюся к тому времени Золотую Орду

## Золотая Орда в XIII – XIV вв.



Мужская одежда Золотой Орды XIV ст.  
(по археологическим, изобразительным и письменным источникам)



Рис. 10 Примеры комплексов мужской одежды Золотой Орды.

Что же  
все-таки было  
в Подонцове  
В  
МОНГОЛЬСКИЙ  
период?

# Последствия монгольского завоевания:



Монголы превратили завоеванные земли в пастбища для своего скота



была нарушена структура половецкого общества и пастушеско-земледельческое хозяйство



Завоевание оборвало нити торговых путей, которые проходили через половецкие земли Подонцовья

I. "ОРДА-ОРТА" по-тюркски 1.общее 2.середина 3.среднее 4.центр... II. А в европейских источниках "HORDE"...от тюркского корня "HOR"-1.защита,покровительство 2.победа. Отсюда "ОРДА-ОРДУ"- армия, войско. Византийцы придали негативный оттенок положительному слову ОРДА. И оно вернулось к русским. Не нужно свою историю обхаивать с чужой подачи. Смотри- Большая часть России расположилась на землях Золотой Орды, Орда стала Россией и большая часть русских имеет тюркские корни! Знать,любить надо свою историю и землю, благоустраивать надо нашу родную Орду– наше Общее, нашу Срединную и Центровую..."

Ахмад Салпагаров



Приблизительная территория Золотой Орды во второй половине XIII в.




Территория русских княжеств, подвластных Золотой Орде во второй половине XIII в.

Масштаб 1:45 000 000




В Золотой Орде было около 150 больших и малых городов – часть из них являлись прежними городскими центрами Крыма, Волжской Булгарии и Хорезма, остальные, среди них самые большие, возникли на земле бывшего Дешт-и-Кипчак. В 32 городах чеканились монеты.

Основу хозяйства составляло кочевое скотоводство, пашенное земледелие, высокоразвитое ремесло




Основным населением степной части  
Подонцовья в XIII - XIV вв. оставались  
прежние кипчакские (половецкие)  
племена

в подтверждение этого



один из самых больших могильников  
постмонгольского времени находится у с.  
Черемшино (Провалье) в Свердловском  
районе.





Феодално - зависимое монгольское и порабощенное местное население называлось в Орде «черной костью»

«Черная кость»

кара – чу



скотоводы

собанчи



с/х население

уртакчи



бродники



На территории  
нашего края  
археологи  
обнаружили  
местоположение  
летней ставки  
ханов Золотой  
Орды XIV столетия

Село Шипиловка,  
Попаснянского района

Летняя ханская база напоминала город из сотен юрт, шатров и кибиток

Источник:

[http://secrets-world.com/history/7286-v-luganskoy-oblasti-obnaruzhili-stavku-zolotoy-ordy.](http://secrets-world.com/history/7286-v-luganskoy-oblasti-obnaruzhili-stavku-zolotoy-ordy)

# Монеты Золотой Орды

- Ярким показателем торговых отношений, тесно связанных с развитием ремесел и городов, является широкое распространение монет на территории Золотой Орды.



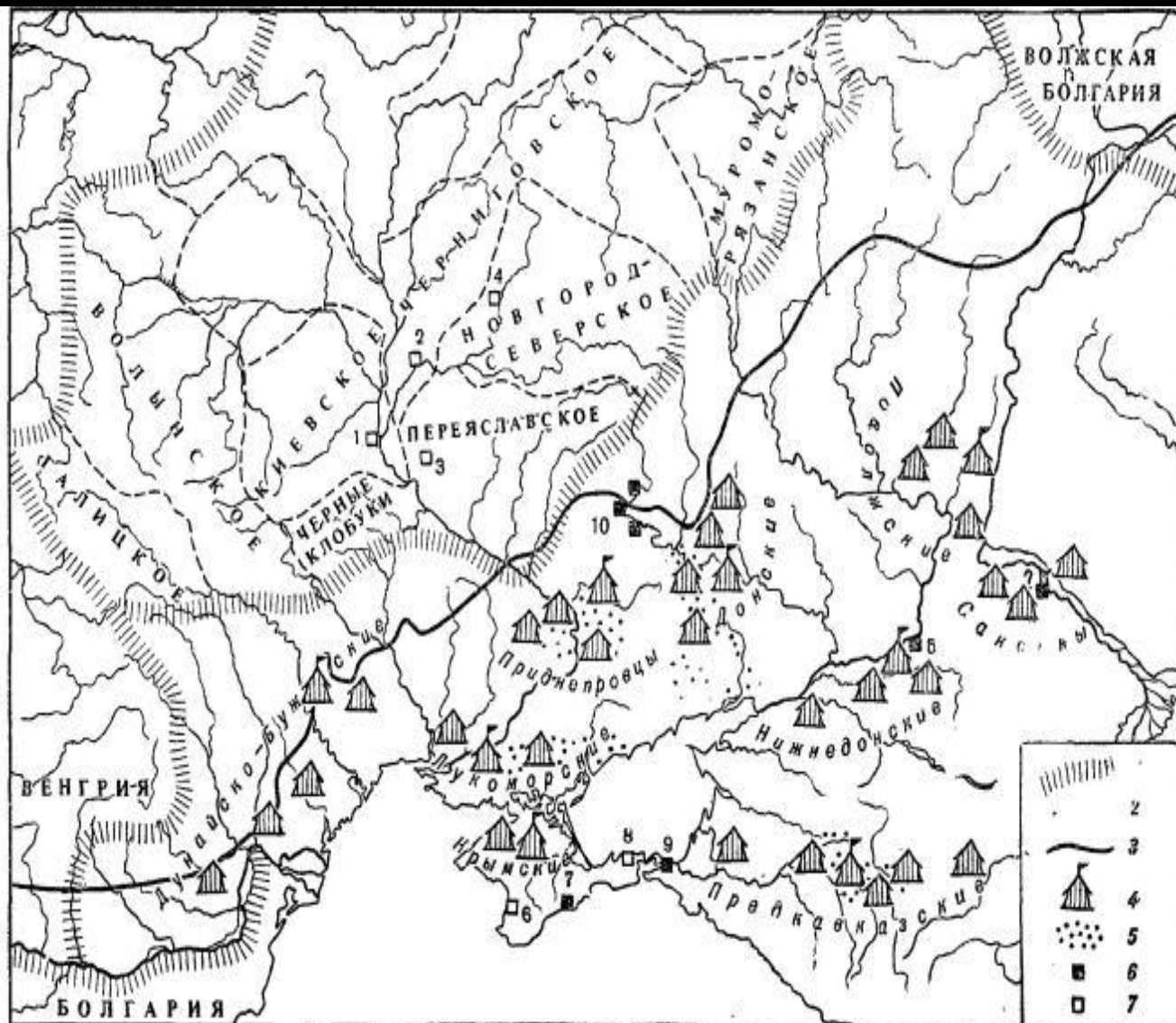
# Археологические раскопки свидетельствуют о появлении в XIV в. в наших местах "русских поселков"

Схема расположения половецких объединений во второй половине XII — начале XIII в. Условные обозначения:

- 1 — граница государств;
- 2 — границы княжеств;
- 3 — северная граница степи;
- 4 — объединения;
- 5 — скопления в степях каменных статуй;
- 6 — города и ставки, принадлежавшие половцам;
- 7 — русские города

Цифры на карте:

- 1 — Киев;
- 2 — Чернигов;
- 3 — Переяславль;
- 4 — Новгород-Северский;
- 5 — Белая Вежа;
- 6 — Херсонес;
- 7 — Сурож;
- 8 — Корчев;
- 9 — Тмутаракань;
- 10 — донецкие городки





В составе золотоордынских улусов XIII - XIV вв. было несколько групп русского населения:

- \*служилое население
- \*военно - политические сообщества
- \*феодално - зависимые крестьяне
- \*люди, находившиеся в епархиальном ведении

Территориально (и административно) русское население было сосредоточено на землях Червленого Яра (Среднее Подонье) и в Приазовье.

[Источник :http://lawbook.online/gosudarstva-prava/zolotaya-orda-38627.html](http://lawbook.online/gosudarstva-prava/zolotaya-orda-38627.html)

# Основные занятия русского населения :

- \* промыслы

- \* ремесленное производство

Характер поселений, планировка улиц, типы и размеры жилищ позволяют предположить наличие аналогичного древнерусскому общественное устройство



Бродники не  
оставили о себе  
практически  
никаких  
следов



**Бродник** — Бродники (бордники, продники, бронники) этнически смешанное население побережья Азовского моря и нижнего Дона в XII -XIII вв.



Бродники - предшественники казачества на юго - восточных окраинах Древнерусского государства характеризуется сложным этническим составом. Бродники были частью населения евразийской лесостепи с домонгольского времени.

Летописи упоминают бродников в 1147, 1216, 1223 и 1353 гг., в основном в связи с событиями XIII в.

Бродники известны также по дипломатической переписке венгерского короля Белы IV с Римским Папой Иннокентием (1254г.). Необходимо отметить, что в качестве союзников монголо - татар о бродниках говорится только в 1223 г (в битве на реке Калка).

По другим историческим событиям видно, что бродники выполняли у монголов какую - либо повинность или же разовые поручения. По отношению к русским князьям бродники часто находились на военной службе в качестве наемников.

В целом же территория на протяжении XIII-XIV вв. представляла собой район сплошной оседлости с многочисленными деревнями и мелкими городами, значительная часть которых выявлена в настоящее время. Экономическое значение этого района увеличивалось еще и тем, что здесь сходились устоявшиеся торговые пути по подвозу пушнины из Приуралья, бассейна Вятки и северной Волги. Сюда же стекались многочисленные и разнообразные русские товары, где их ждали восточные купцы





Хан  
Тохтамыш

хан Мамай



Старинная гравюра, изображающая хана Тохтамыша

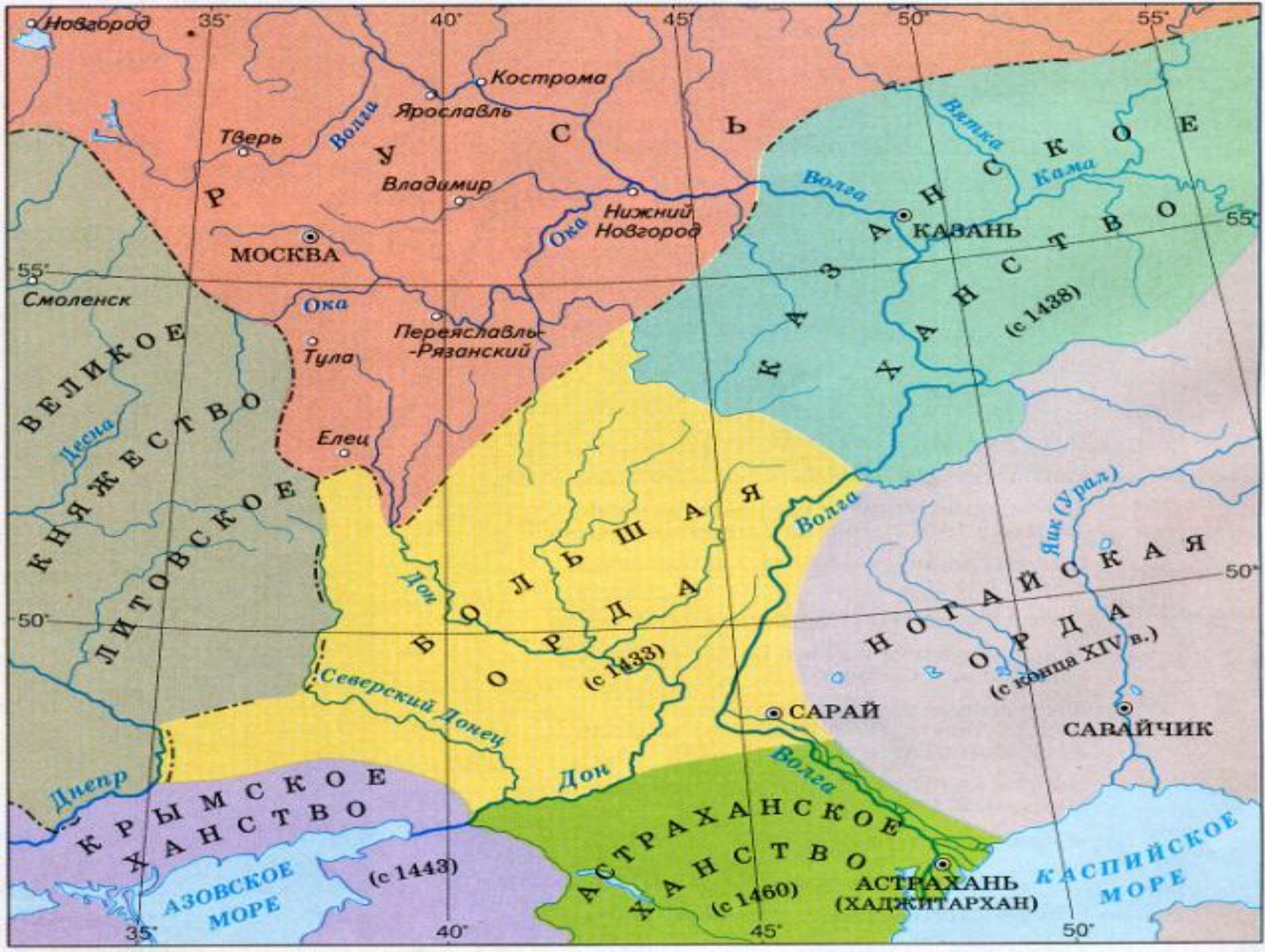


Тамерлан

В XV веке Золотая Орда распалась на Ногайскую Орду (начало XV века), Казанское (1438г.), Крымское (1443г.), Астраханское (1459г.), Сибирское (20-е гг.XV века), Большую Орду и другие ханства.

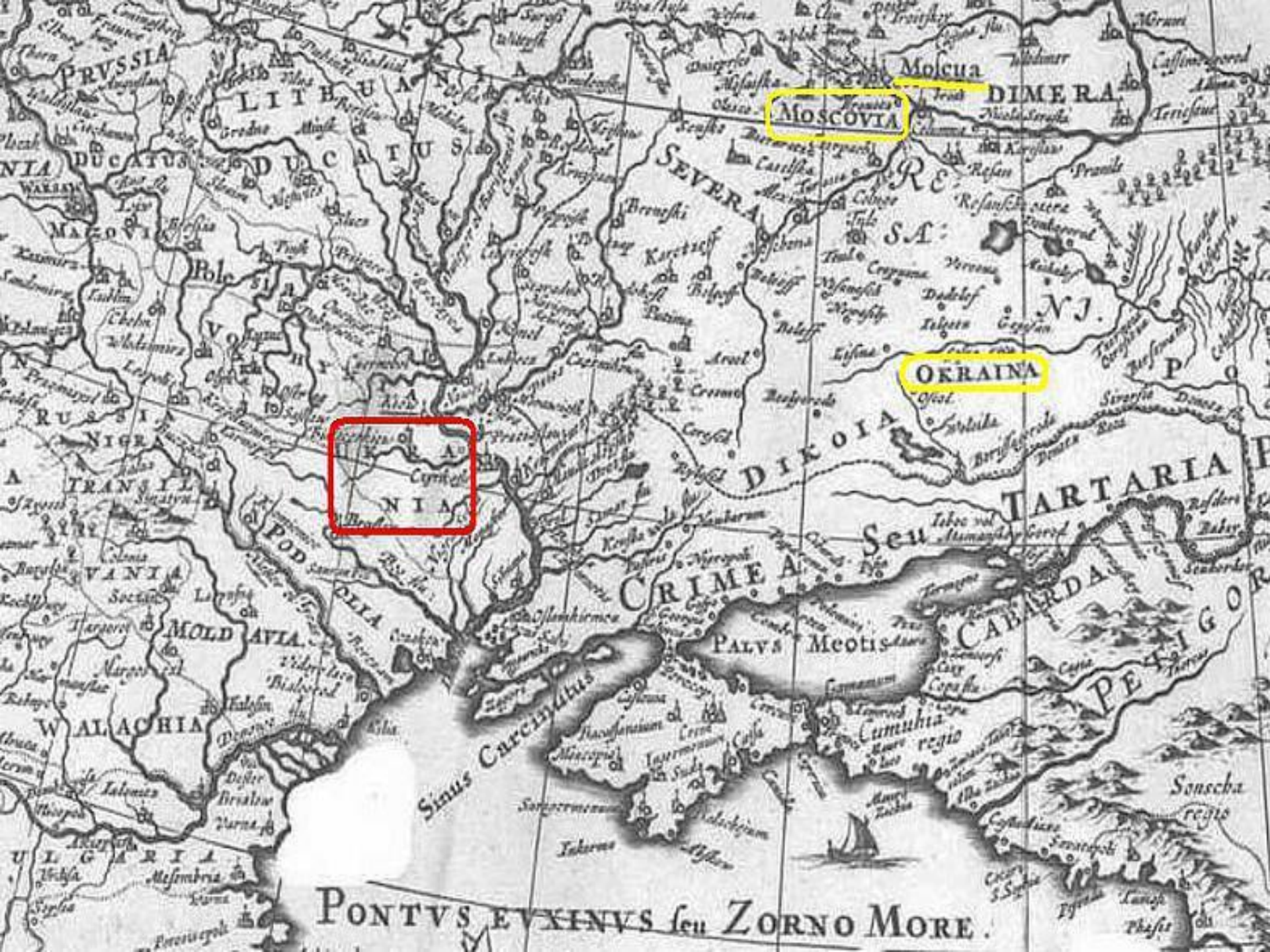
## XV век - распад Золотой Орды





На протяжении XV в., степь, по записям венецианского дипломата А.Кантарини (1475 г.), была владением "ордынских орд", множество которых располагалось главным образом по берегам Волги, в верховьях Белого Яра и Медведицы, на Дону, Днепре, Хопре, Орели, Самаре, Суле, Тихой Сосне и на Донце.

<http://donbass.name/3226-istoriya-luganskogo.html>



MOSCOWIA

OKRAINA

Region highlighted with a red box

PONTVS EVXINVS seu ZORNO MORE.