



Формирование территории России



Этапы освоения и заселения территории России:

1. Заселение междуречья Оки и Волги славянами в VIII – IX веках (Киевская Русь)



2. В XIII в. – формируется центр Русских земель (Москва)



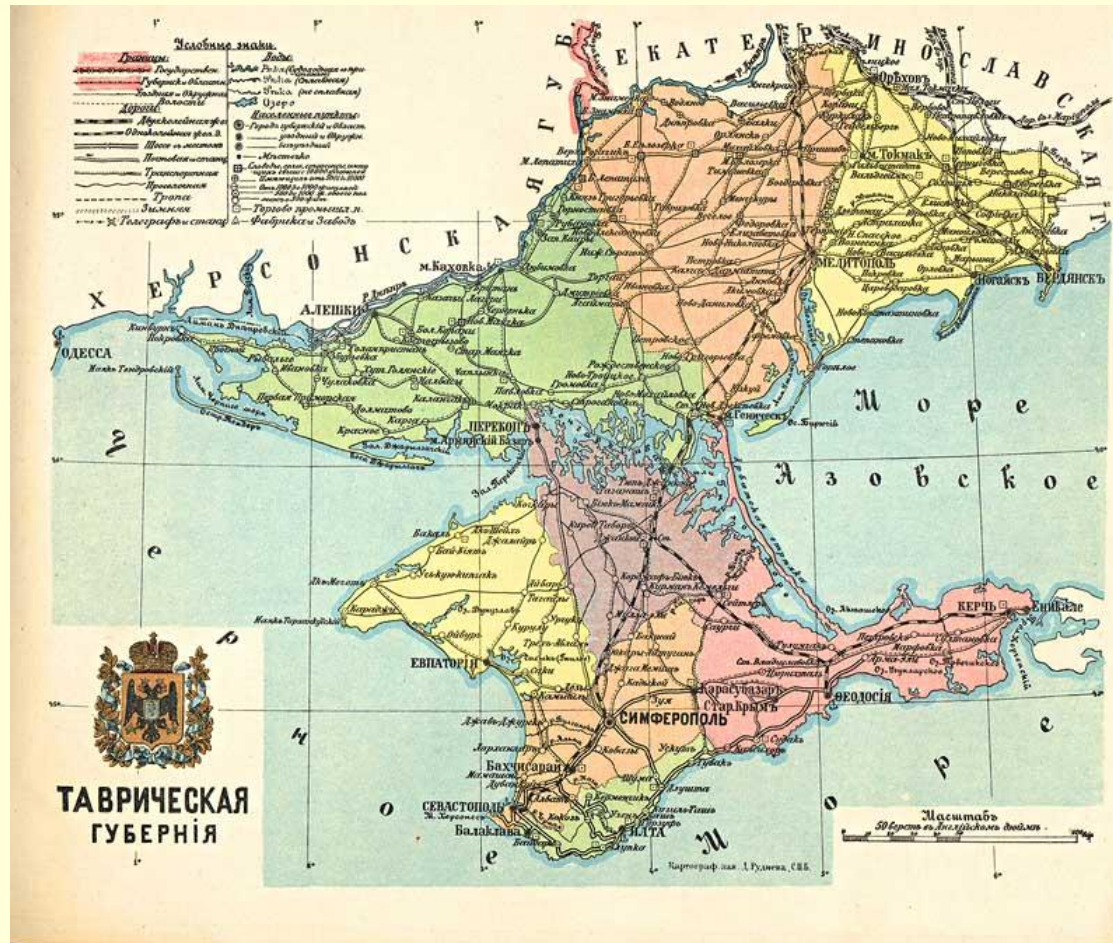
3. В XVI в. – присоединены Казанское и Астраханское ханства



4. В 1581 г. Отряд русских по предводительством Ермака пересек Уральские горы. Освоение Сибири.



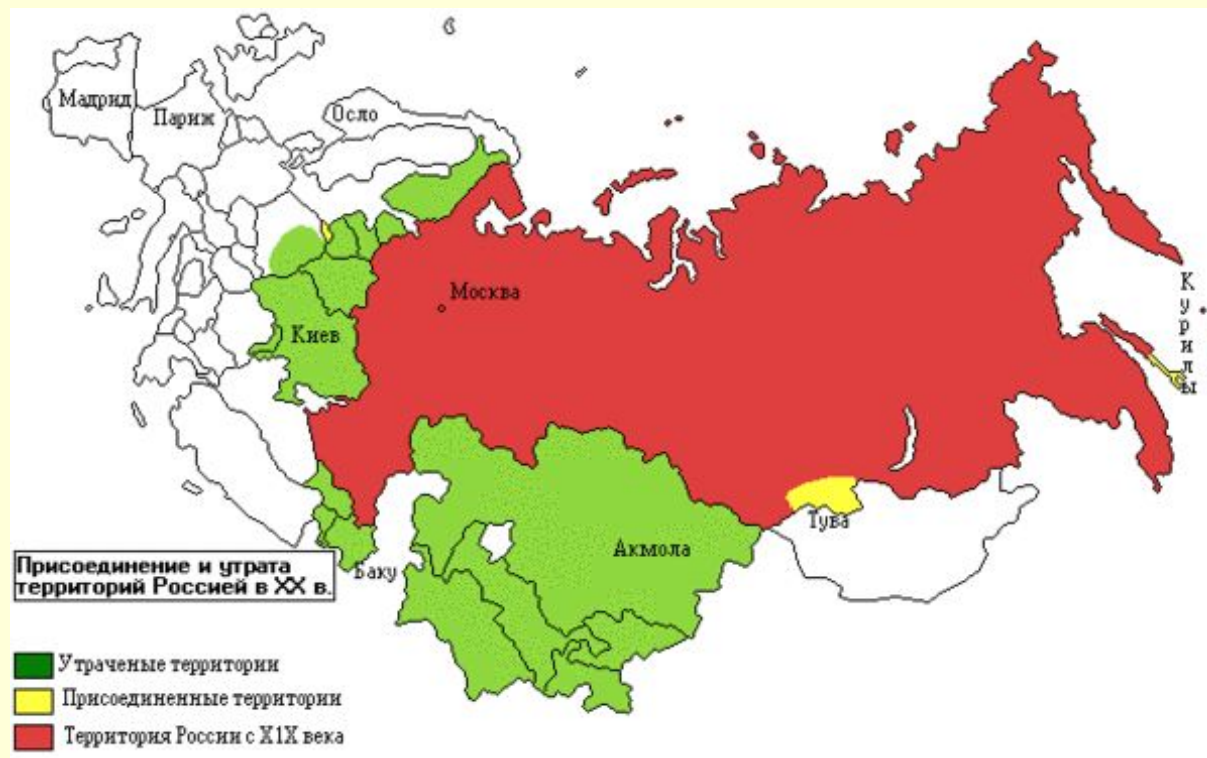
5. В начале XVII в. к России присоединен Крым.



6. с/х освоение Сибири, строительство дорог, отмена крепостного права



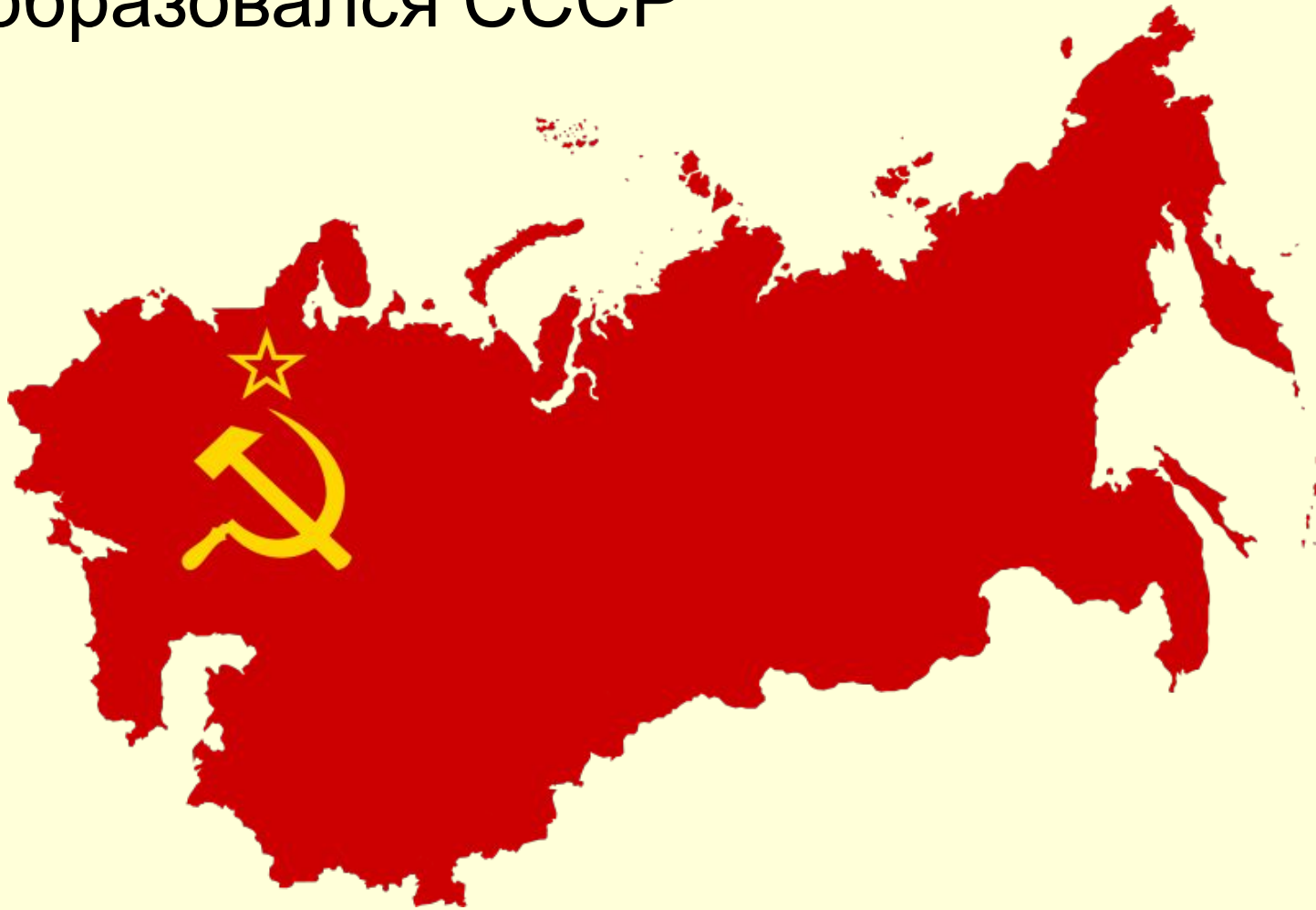
7. В середине XVII в. – в состав страны вошли Украина, Белоруссия, Прибалтика



8. В XVIII возникли города: Санкт-Петербург, Петрозаводск, Ростов-на-Дону, Ставрополь, Херсон, Одесса



9. В 1917 г после Октябрьской революции на территории Российской империи образовался СССР



10. В 1991 г. – распад СССР, образование
НОВЫХ самостоятельных государств.



Ответьте на вопросы:

1. Где был первый центр русского государства?
2. В каком направлении происходило расселение славян в XVII в.?
3. Кто в 1581 г. Пересек Уральские горы?
4. Образование какого государства произошло после Октябрьской революции?
5. Перечислите проблемы русских, проживающих в Ближнем Зарубежье.

