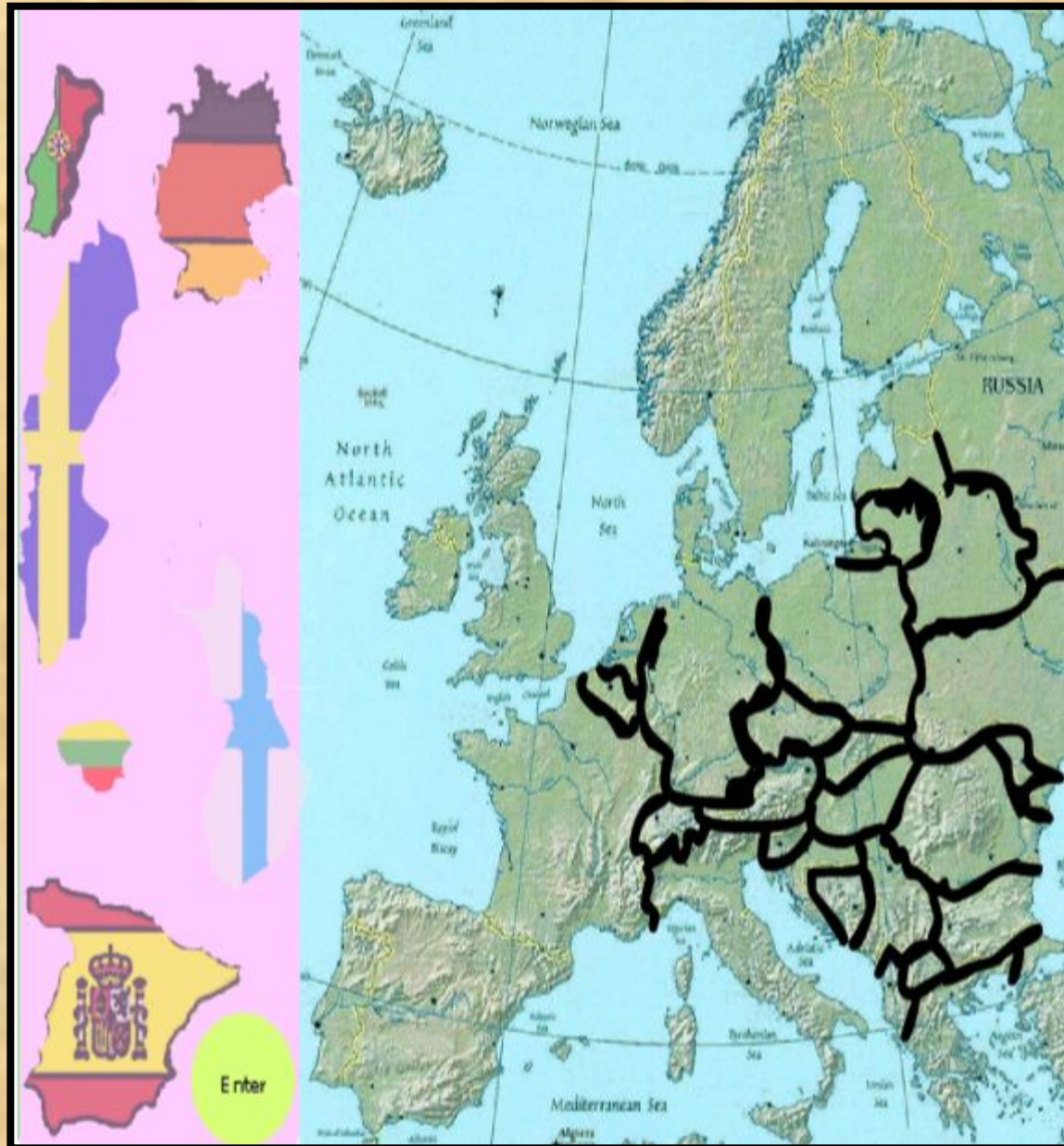


ИНТЕРАКТИВНАЯ КАРТА

Игровая форма интерактивной карты позволяет учащимся не только запомнить расположение европейских государств на карте, но и сопоставить каждую страну с ее флагом.



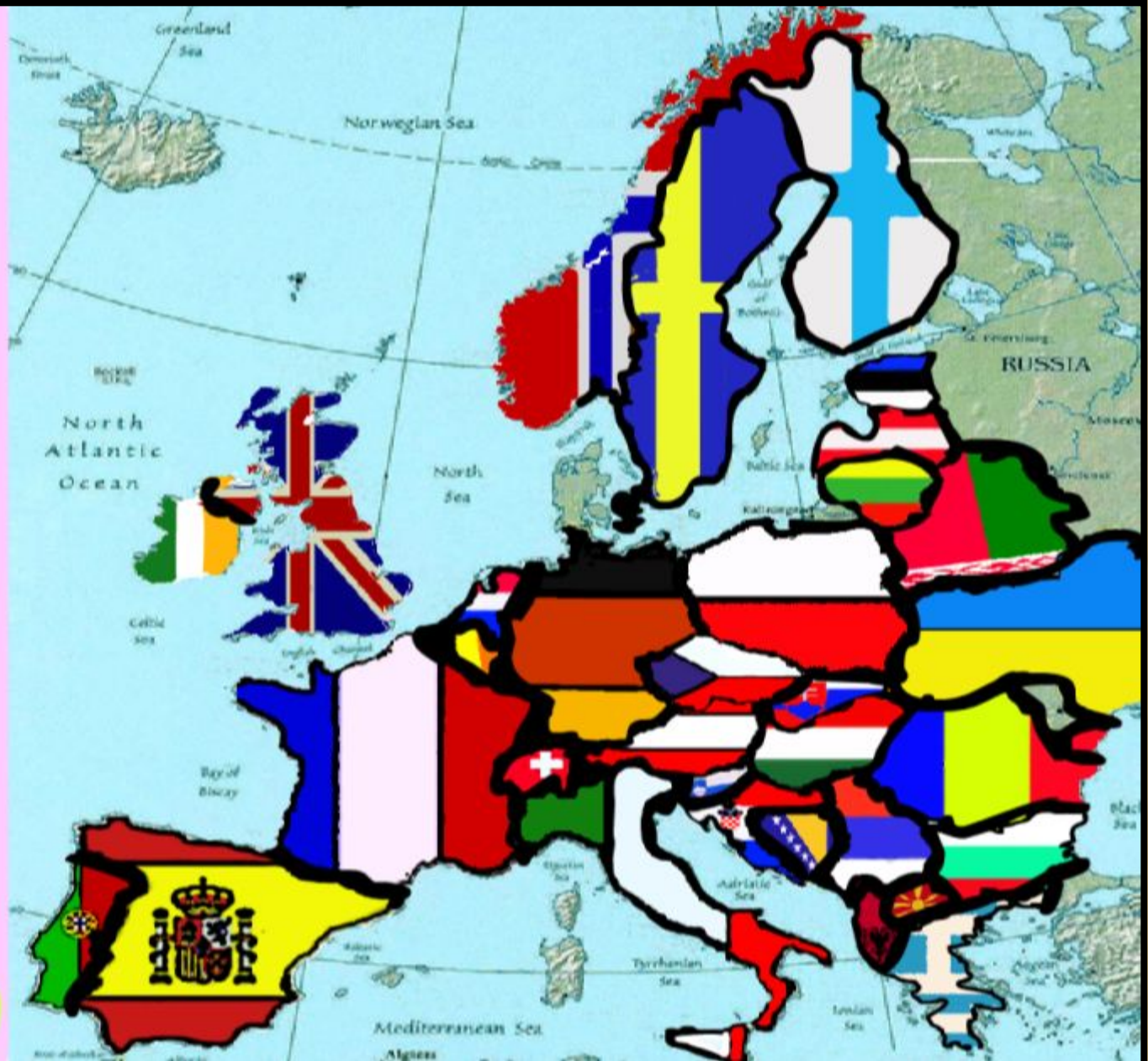
ИНТЕРАКТИВНАЯ КАРТА

Молодец, ты справился с заданием!
Тебе осталось выполнить последнее условие.

Одна страна так и осталась не выделенной.

Определи название этой страны и впиши в текстовое поле

Enter



КОНТРОЛЬ ЗНАНИЙ

Интерактивный тест по теме «Зарубежная Европа». Тест содержит 3 уровня вопросов различной сложности. В каждом уровне по 12 вопросов с многозначными вариантами ответов.

Регистрация

Тест по географии


Тема "ЕВРОПА"

Для прохождения теста необходимо зарегистрироваться.

Для этого в соответствующие поля введите : класс, имя и фамилию.

Класс	10 Г	Зарегистрироваться
Имя	Екатерина	
Фамилия	Громова	

Выход


A world map is visible in the background of the registration window, showing continents and oceans. The map is centered on the Atlantic Ocean, with North America on the left and Europe and Africa in the center.

После прохождения теста учащийся имеет возможность увидеть свои результаты.

Вопрос 3

Уровень 1 3. Определите европейские государства, не имеющие выхода к морям и океанам:

<input checked="" type="checkbox"/> Австрия	<input checked="" type="checkbox"/> Монако
<input type="checkbox"/> Бельгия	<input type="checkbox"/> Румыния
<input type="checkbox"/> Венгрия	<input checked="" type="checkbox"/> Словакия
<input checked="" type="checkbox"/> Лихтенштейн	<input type="checkbox"/> Словения



Проверить

Вопрос 6

Уровень 1 6. Выберите государства, которые по форме правления являются монархиями:




Молодец!

Следующий вопрос

Результаты теста

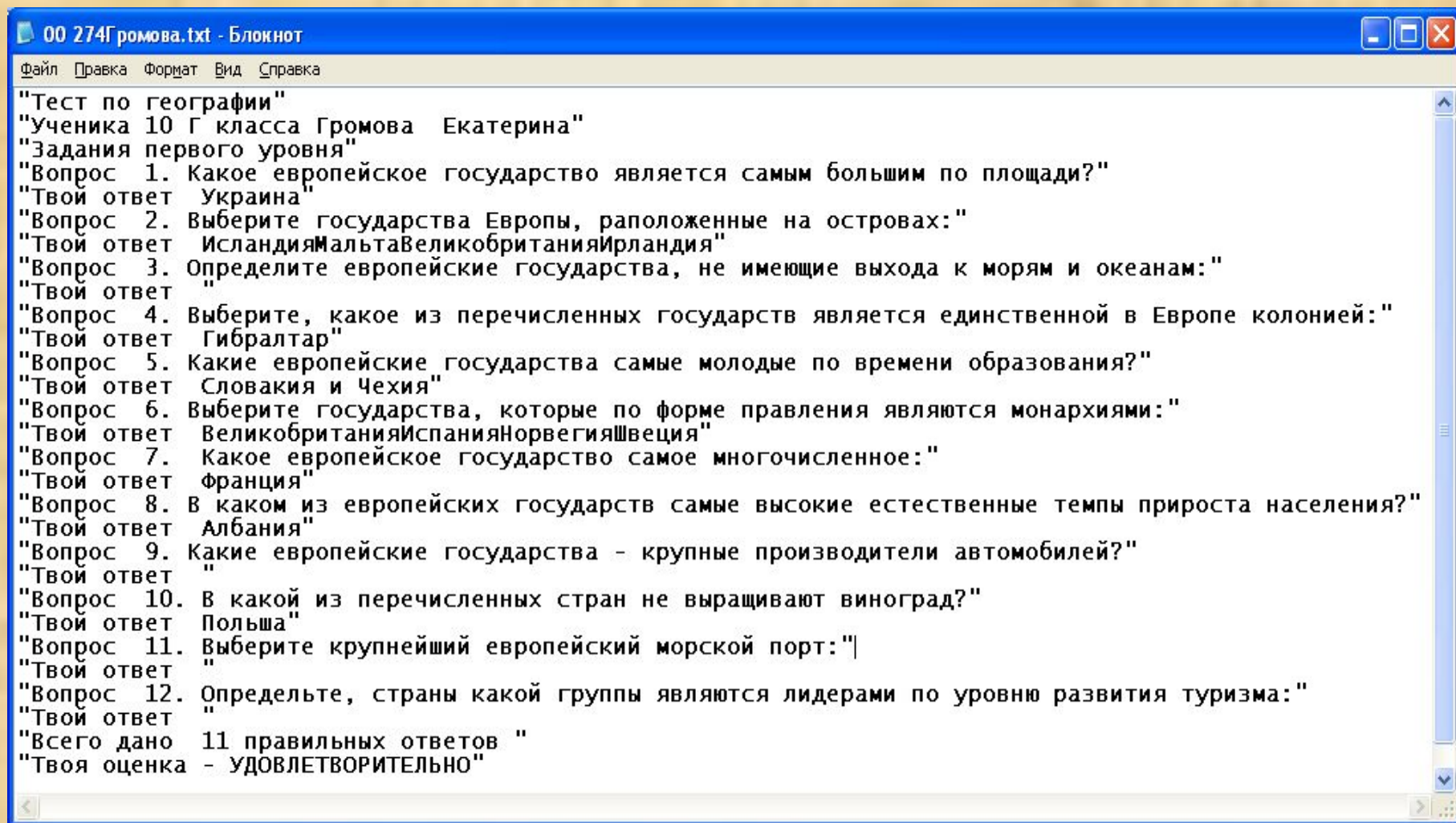
Екатерина Вы ответили правильно на 11 из 12 вопросов.

Твоя оценка - УДОВЛЕТВОРИТЕЛЬНО



Выход

Учитель может посмотреть ответы учащегося в отдельном текстовом файле.




ЭЛЕКТРОННАЯ КОНТУРНАЯ КАРТА

Раскрась электронную контурную карту. Справа и слева дано название страны, которую ты должен найти на карте.



НЕПРАВИЛЬНО

Латвия омывается Балтийским морем.

Попробовать еще раз 

При правильном ответе контур страны окрашивается. При неправильном – появляется подсказка и возможность попробовать еще раз.

ЭЛЕКТРОННАЯ КОНТУРНАЯ КАРТА

Игровая форма итогового контроля знаний карты Европы позволяет учащимся запомнить расположение европейских государств на карте. Каждый неправильный ответ содержит подсказку.

