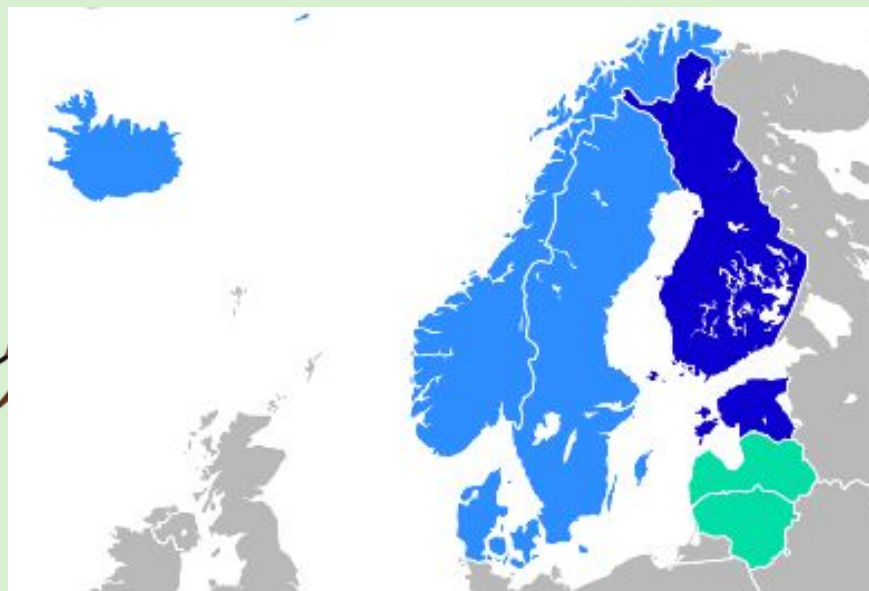




Презентация к уроку окружающего мира  
для 3 класса УМК «Школа России»

# «НА СЕВЕРЕ ЕВРОПЫ»



# Скандинавские страны




На севере Европы есть большой полуостров, который своими очертаниями напоминает тигра . Это Скандинавский полуостров. На нём расположены две страны— Норвегия и Швеция.

По соседству находятся Финляндия и Дания. А на некотором расстоянии, на большом острове, расположена страна Исландия. Все эти страны обычно называют Скандинавскими.



# Работа по учебнику.



1. Откройте учебник на стр.108-110.

2. Прочитайте текст «Норвегия».

Расскажите, что вы запомнили про эту страну?



# Норвегия



Норвегия расположена в Северной Европе на Скандинавском полуострове. Граничит со Швецией, с Финляндией и Россией. Омывается Баренцевым, Норвежским и Северным морями. Столица - город Осло.



Клик мышкой на  
прямоугольник

# Норвегия



Глава  
государства

Государственный  
флаг

Король Норвегии  
Харальд V



Государственный  
язык



Норвежский





# Фьорды



**Фьорды - самая знаменитая природная достопримечательность Норвегии.**



# Фьорды.




**Фьорды возникли благодаря ледникам. В течение тысячелетий ледники, медленно сползая с гор, прорезали в скалах глубокие ущелья, которые заполнила морская вода.**



# Знаменитые люди




Один из самых знаменитых норвежцев – путешественник и защитник природы Тур Хейердал. Он изучал историю расселения разных народов на нашей планете.



(1914-2002)



# Работа по учебнику.



1. Откройте учебник на стр.111-112.

2. Прочитайте текст «Швеция».  
Расскажите, что вы запомнили про эту страну?



# Швеция



Швеция расположена в Северной Европе на Скандинавском полуострове . Граничит с Норвегией и Финляндией. Омывается Балтийским морем. Столица- город Стокгольм.



Клик мышкой на  
прямоугольник

# Швеция



Глава  
государства

Государственный  
флаг

Король Швеции  
Карл XVI Густав



Государственный  
язык



Шведский



# Стокгольм



**Стокгольм - очень красивый город. Он расположен на 14 островах, соединённых мостами.**



# Королевский дворец



**Королевский дворец в Стокгольме - самый большой дворец в мире (608 комнат).**



# Музей корабля «Васа»






Корабль должен был стать флагманом шведского флота, однако из-за ошибок в конструкции, корабль опрокинулся и затонул в своём первом выходе из гавани. Пролежал под водой 333 года. Потом его подняли и восстановили.





(1907-2002)


## Знаменитые люди



Швеция - родина знаменитой писательницы Астрид Линдгрэн. Она придумала истории о Малыше и Карлсоне, который живёт на крыше.



# Работа по учебнику.



1. Откройте учебник на стр.113.

2. Прочитайте текст «Финляндия».

Расскажите, что вы запомнили про эту страну?





# Финляндия



Финляндия расположена на севере Европы .  
Граничит с Норвегией, Швецией и Россией.  
Омывается Балтийским морем.  
Столица- город Хельсинки.

Клик мышкой на  
прямоугольник

# Финляндия



Глава  
государства

Государственный  
флаг

Президент (избирается  
сроком на 6 лет)  
Саули Нийнистё



Государственный  
язык



Финский  
Шведский





# Финляндия



**Финляндию называют страной тысячи озёр. Но их здесь более 180 тысяч ! Они славятся чистой водой, красивыми, поросшими лесом берегами.**



# Хельсинки



Столица Финляндии- город Хельсинки-расположен на скалистом полуострове у Финского залива. Центр города напоминает старый Санкт-Петербург. Главный архитектурный ансамбль города строили петербургские зодчие.



# Аквапарки



**Финляндия славится своими аквапарками. Аквапарк- это замечательное место отдыха, где есть бассейны, высокие горки, искусственные водопады.**




# Санта-Клаус Финляндии



В северной части Финляндии живёт финский Санта-Клаус - Йоулупукки . К нему любят ездить и дети, и взрослые.



# Работа по учебнику.



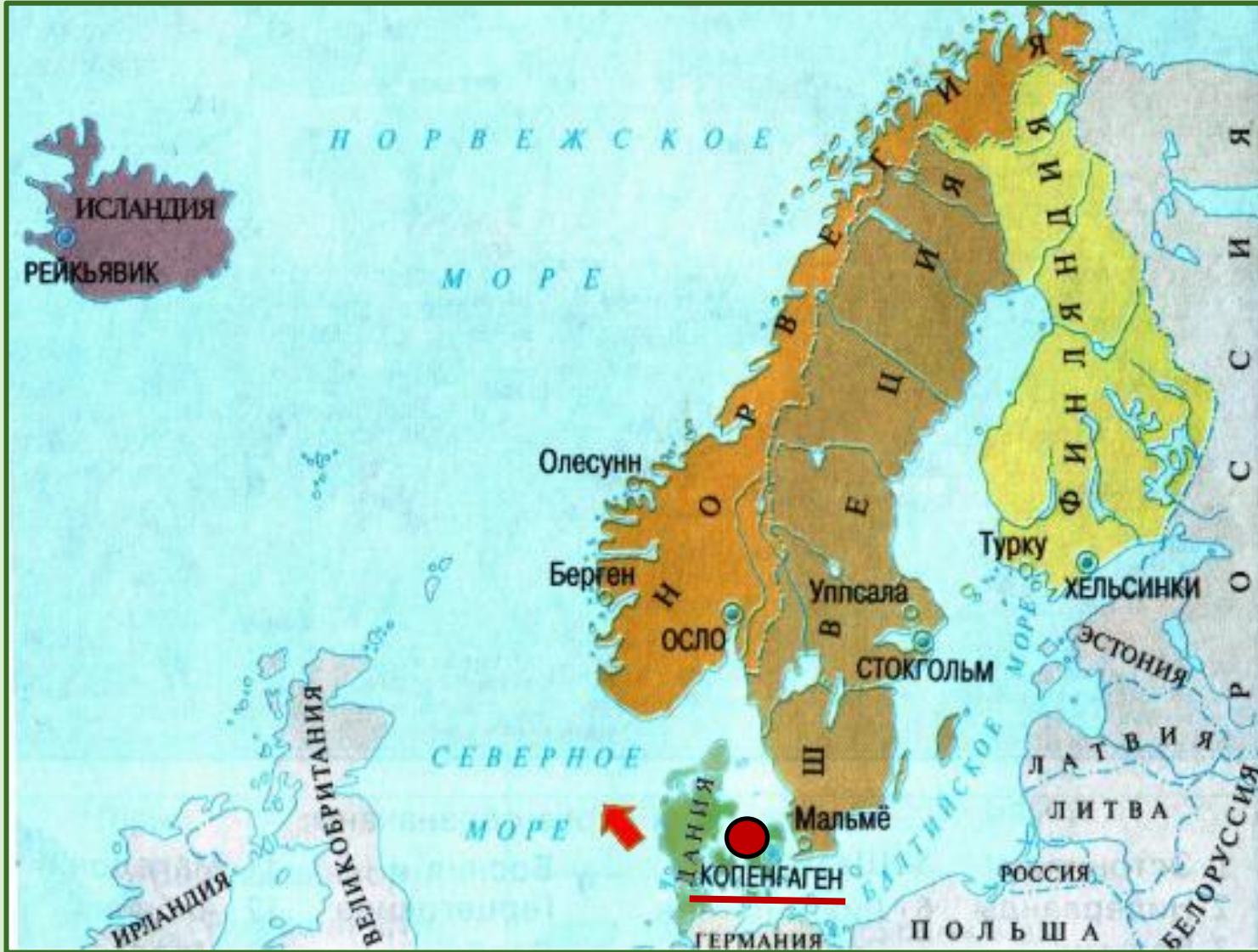
1. Откройте учебник на стр.114-115.

2. Прочитайте текст «Дания».

Расскажите, что вы запомнили про эту страну?



# Дания



Дания расположена на севере Европы. Граничит с Германией . Омывается Балтийским и Северным морями. Столица- город Копенгаген.



Клик мышкой на  
прямоугольник


# Дания



Глава  
государства

Государственный  
флаг

Королева  
Маргрете II с 1972 г



Государственный  
язык



Датский



# Копенгаген




Копенгаген- один из старейших европейских городов, ему более 800 лет.

Одна из главных достопримечательностей- канал Ньюхавн (Новый порт). Яркие, разноцветные дома, построенные вдоль канала, создают радостное настроение.





# Русалочка



На камнях, на берегу пролива Эресунн, разделяющего Швецию и Данию, примостилась бронзовая русалочка, героиня сказки Х.К.Андерсена . Она давно стала символом Копенгагена и всей страны.

# Остров Гренландия



Дания - небольшая страна. Но ей принадлежит самый большой в мире остров - Гренландия.



# Леголенд




В Дании есть особая игрушечная страна- парк развлечений Леголенд , где всё построено из «кирпичиков» «Лего».



# Знаменитые люди




Датский писатель-сказочник  
Ханс Кристиан Андерсен



(1805-1875)



# Работа по учебнику.



1. Откройте учебник на стр.116.
  2. Прочитайте текст «Исландия».
- Расскажите, что вы запомнили про эту страну?



# Исландия



Исландия расположена в Северной части Атлантического океана. Сухопутных границ не имеет.

Омывается Атлантическим океаном. Столица - город Рейкьявик.



Клик мышкой на  
прямоугольник

# Исландия



Глава  
государства

Государственный  
флаг

Президент Гвюдни  
Йоуханнессон



Государственный  
язык



Исландский



# Исландия



**Территория государства состоит из острова Исландия и небольших островков около него. Более 10% территории Исландии покрыто ледниками.**



# Ватнайёкюдль



**Ватнайёкюдль - ледник в Исландии, самый большой ледник в Европе.**



# Вулканы



**Исландия- страна вулканов . Здесь их очень много- около 200. Из них 30 активно извергались за последнее тысячелетие.**



# Гейзеры



В Исландии нередко бывают землетрясения. Во многих местах из трещин в земной коре через определённые промежутки времени вырываются фонтаны горячей воды. Это гейзеры. Их горячими водами исландцы обогревают дома, теплицы.



# Столица Рейкьявик



Столица Рейкьявик расположена в уютной бухте в глубине залива. Небольшие двух-трёхэтажные дома с разноцветными крышами придают городу особое очарование.



СПАСИБО ЗА УРОК!





# ИНТЕРНЕТ ИСТОЧНИКИ



Рамка Учебник  
Карта Карта  
Харальд V Флаги Фьорды Фьорды  
Тур Хейердал Карл Густав  
Стокгольм Дворец «Васа»  
Астрид Линдгрэн Малыш и Карлсон Пеппи  
Саули Нийнистё Озеро Хельсинки  
Аквапарк Дед Мороз Санта-Клаус Санта  
Королева Дании  
Копенгаген Канал Русалочка  
Леголенд Леголенд Леголенд  
Памятник Андерсену «Русалочка»  
«Дюймовочка» «Стойкий оловянный солдатик»  
Гренландия Гвюдни Йоуханнессон  
Исландия Исландия  
Ватнайёкюдль Ватнайёкюдль  
Вулкан Вулкан Гейзер Рейкьявик  
Отрисовки муравья и черепахи авторские  
Поурочные разработки по курсу  
«Окружающий мир» Н.Ю.Васильева  
для 3 класса

