

Флаг и герб Красноярского края



Красноярский край

Злобин Вячеслав

ученик 4 класса

МБОУ «Танзыбейская СШ»

2020г

ГЕОГРАФИЧЕСКОЕ ПОЛОЖЕНИЕ

Территория Красноярского края

Площадь Красноярского края составляет **2339,7 тыс. кв. км** 13,6% всей территории страны. Это **второй по величине субъект** Российской Федерации после Республики Саха (Якутия). На территории края в окрестностях оз. Виви (Эвенкия) расположен **географический центр России**.
Население - 3015,3 тыс. человек, или 2,1 % населения РФ.
Средняя плотность населения края - 1,3 чел. на 1 кв. км.



С КЕМ НАШ КРАЙ ГРАНИЧИТ



ЭКОНОМИКА

В Красноярском крае разведано 25 месторождений нефти и газа. Большим преимуществом края является то, что эти природные ископаемые, как правило, залегают рядом и могут разрабатываться одновременно.



У нас в крае находится 70% запасов угля России, также сосредоточены основные российские запасы платины, медно-никелевых руд, исландского шпата.



На территории края находятся крупные месторождения свинца, апатитов и нефелитов, молибдена, меди, титано-магниевого руд, магнетитов, сурьмы, талька, графита и др.

ПРИРОДА




Как разнообразна природа края

природа Норильска



Таймыр



Красная книга Красноярского края. Растения и грибы



- В книге представлено **306 видов растений и грибов**, что в 1,5 раза превышает число видов, включенных в Красные книги других субъектов Федерации. Есть виды, которые входят в Красную книгу России, а есть те, что встречаются только на территории Красноярского края, и восстановить их под силу лишь нам. Например, **кандык сибирский** (*Erythronium sibiricum*).

ЖИВОТНЫЙ МИР

Животные Красноярского края



Традиционные промыслы местных жителей

Добыча пушнины



Заготовка кедрового ореха



Экологические проблемы

Почва и леса

- Экологические проблемы Красноярского края связаны и с состоянием почв. Загрязняются они двумя путями: при непосредственном контакте с источником (когда происходит выброс ядовитых веществ), также возможно попадание ядов по воздуху. Ведь они тяжелее и способны оседать на землю. Таким образом, земельный покров содержит свинец, цинк и другие тяжелые металлы.

Охрана окружающей среды

Заповедники и другие особо охраняемые природные территории

В Красноярском крае создано семь заповедников.

Большой Арктический заповедник;

Государственный природный биосферный заповедник «Саяно-Шушенский»;

Путоранский государственный природный заповедник;

Столбы;

Таймырский заповедник;




Тунгусский заповедник;

Центрально-Сибирский заповедник.

Национальный парк "Шушенский Бор"

Национальный парк «Шушенский бор», природный парк «Ергаки».

В крае (на 1 мая 2007 года) созданы три государственных природных заказника федерального значения и 27 государственных природных заказников краевого значения. Планируется создать ещё 39 государственных природных заказников. На территории Красноярского края 51 объект имеет статус памятника природы краевого значения.



Проблемы экологии





Красоту
Сибири
запечатлел
наш земляк
известный
художник
**Василий
Иванович
Суриков**

Удивительная выставка Сурикова на берегу Енисея в Красноярске



«Взятие снежного городка»



«Покорение Сибири»



«Разин на Волге»



**Спасибо
за внимание!**