

ПОЛИТИЧЕСКАЯ КАРТА МИРА

История формирования

Политическая география

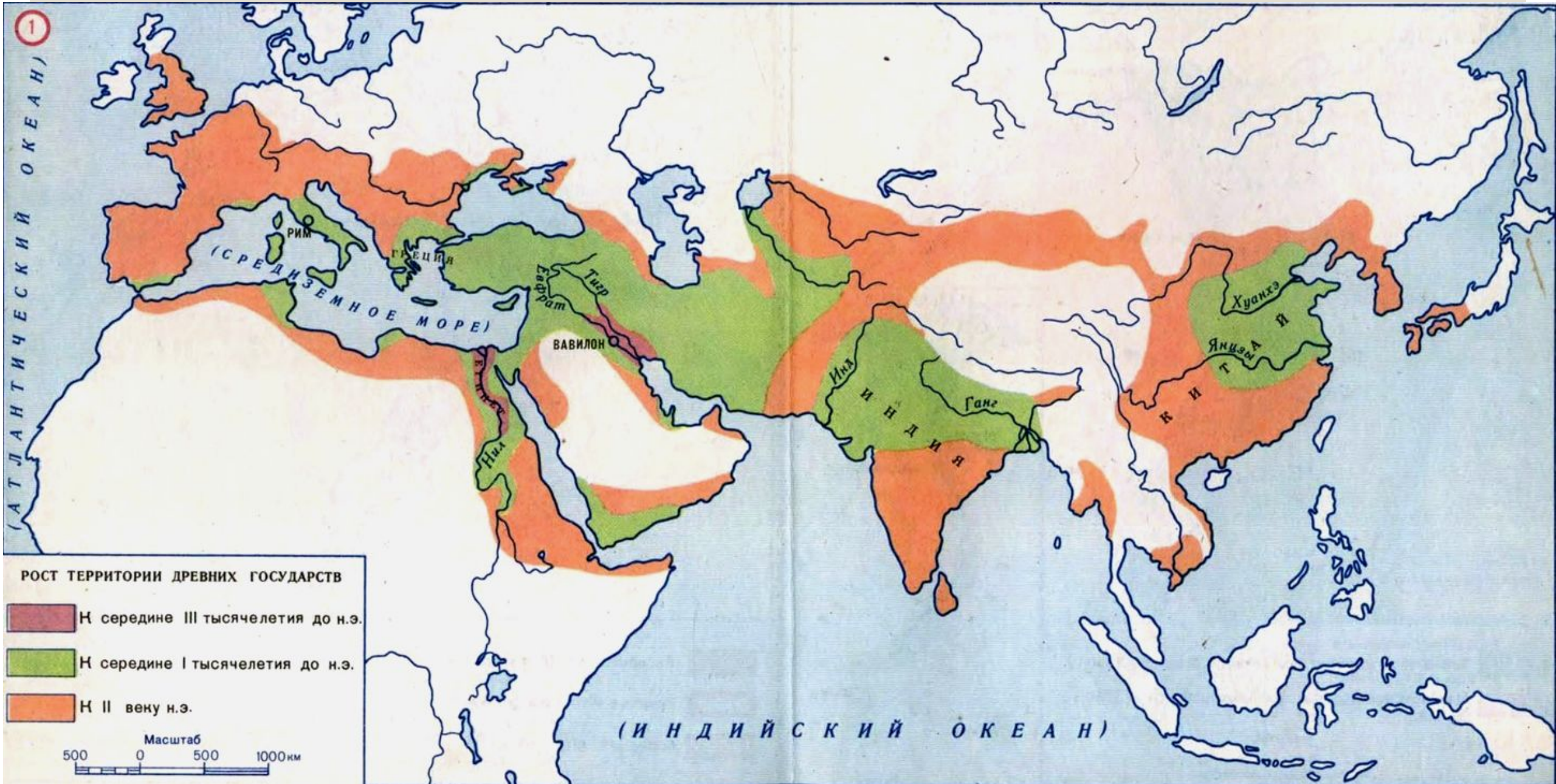
- Наука о пространственной организации политических процессов и явлений, т.е. геополитические явления

Политическая карта мира

- **географическая карта** земного шара или его частей, на которой отражено **территориально-государственное деление**
- **свод сведений по политической географии** земного шара или крупного региона, отражающих **географическое положение, границы, столицы** государств, их участие в **международных альянсах и организациях, формы правления, административно-территориальное деление**

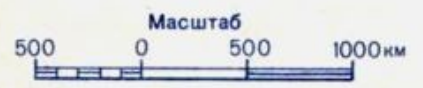
Этапы формирования ПКМ

1. **Докапиталистический** - от возникновения древнейших государств до начала эпохи Великих географических открытий (с конца IV тыс. до н.э. до XVI в.)
2. **Капиталистический** – от начала эпохи Великих географических открытий до Первой мировой войны 1914-1918 гг.
3. **Современный (посткапиталистический)** – от Первой мировой войны по настоящее время



РОСТ ТЕРРИТОРИИ ДРЕВНИХ ГОСУДАРСТВ

- К середине III тысячелетия до н.э.
- К середине I тысячелетия до н.э.
- К II веку н.э.



Древняя Финикия



Древняя страна, находившаяся на восточном побережье Средиземного моря (на территории современных Ливана, Сирии и Израиля).

Хеттское царство



Зарождение государственности

4 – 2 тыс. до н.э. – **древнейшие государства и очаги государственности:**

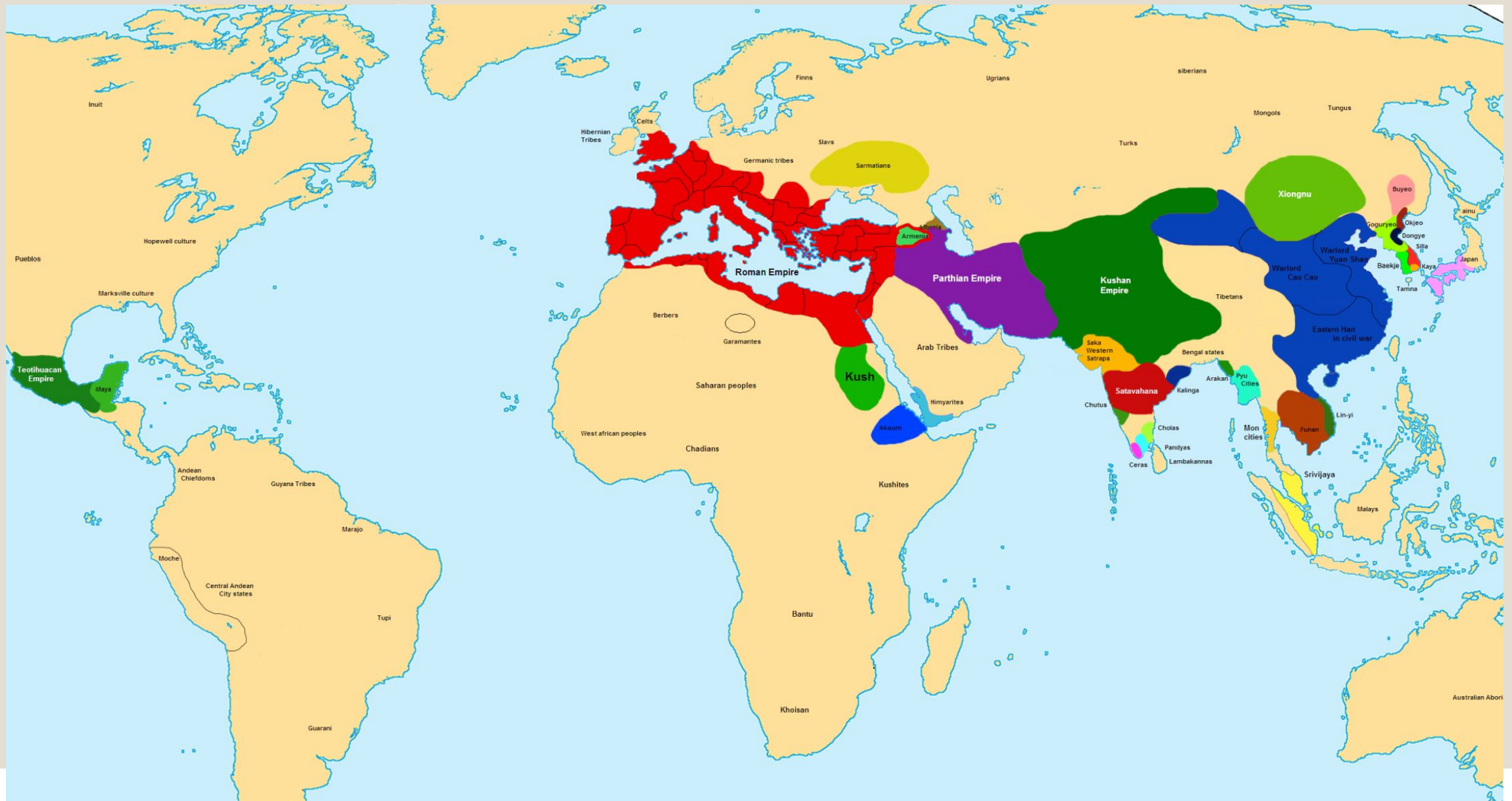
- Древнеегипетский и Месопотамский (кон.4 – 3 тыс. до н.э.)
- Древнеиндский (1 пол. 3 тыс. до н.э.)
- Восточно-Средиземноморские государства, Финикийское государство, Хеттское царство (2 тыс. до н.э.)
- Древнекитайский и Южно-Европейский (1 пол. 2 тыс. до н.э.)
- Мезоамериканский (нач. 1 тыс. до н.э.)

Центры орошаемого земледелия, зарождение производящей экономики

ПКМ докапиталистического типа

- **Географически неравномерное** развитие обществ
- ПКМ – «очаги развития» + геополитическая периферия – появление взаимодействия **«Центр – Периферия»**
- Постепенно локальные государственные образования становятся более обширными – образование царств и империй

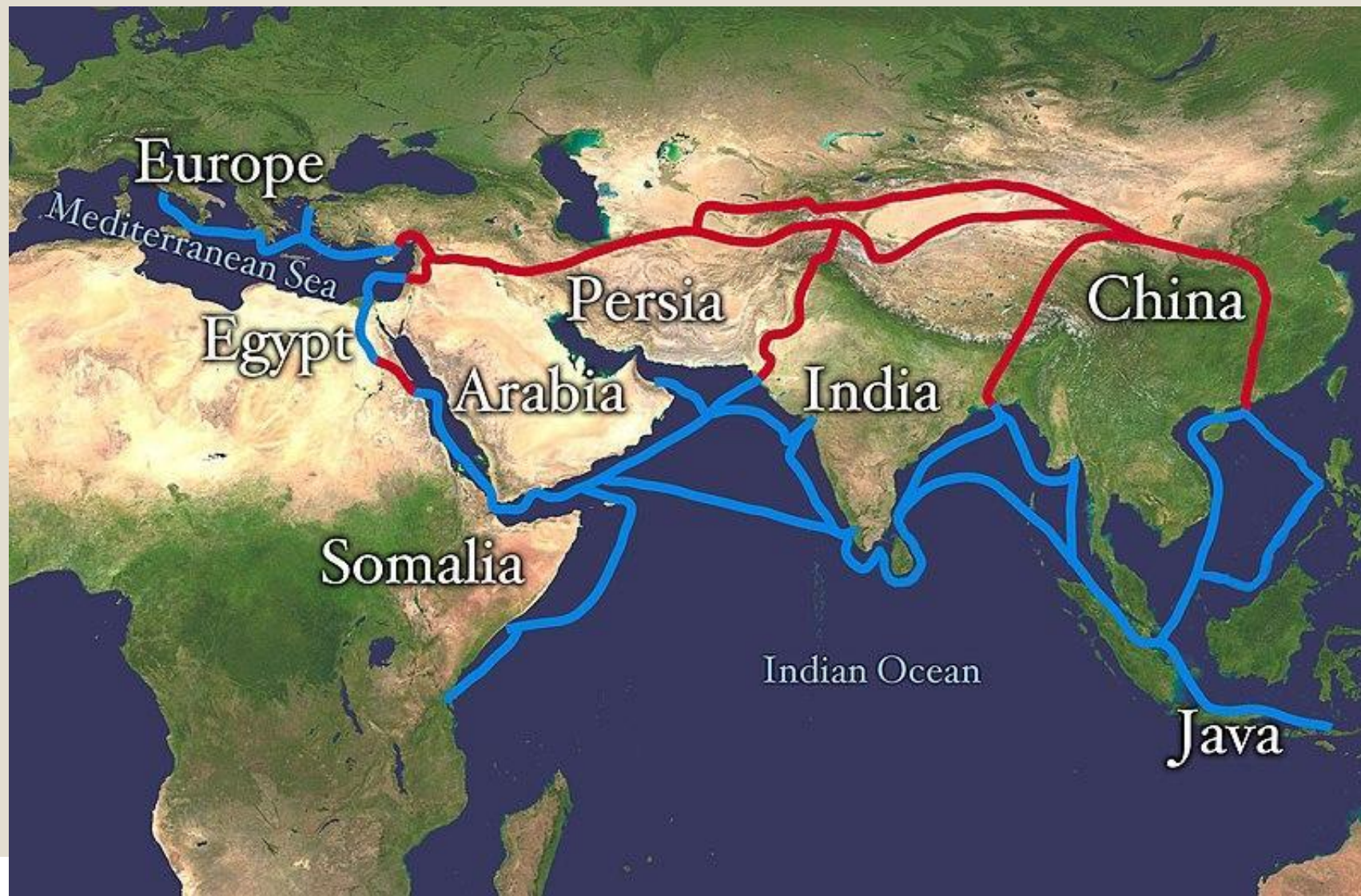
Рубеж тысячелетий



Процессы, сформировавшие ПКМ докапиталистического типа

- Борьба за **ресурсы**;
 - борьба за контроль **торговых путей**;
 - взаимодействие **этносов и религий**;
 - формирование и трансформация **цивилизаций**;
 - **торгово-культурная колонизация**;
 - **браки** представителей правящих династий;
 - **Геостратегические**
- **Итог этого этапа – процесс феодализации (5 – 16 вв.)** – формирование централизованных монархий

Шёлковый путь и Дорога специй





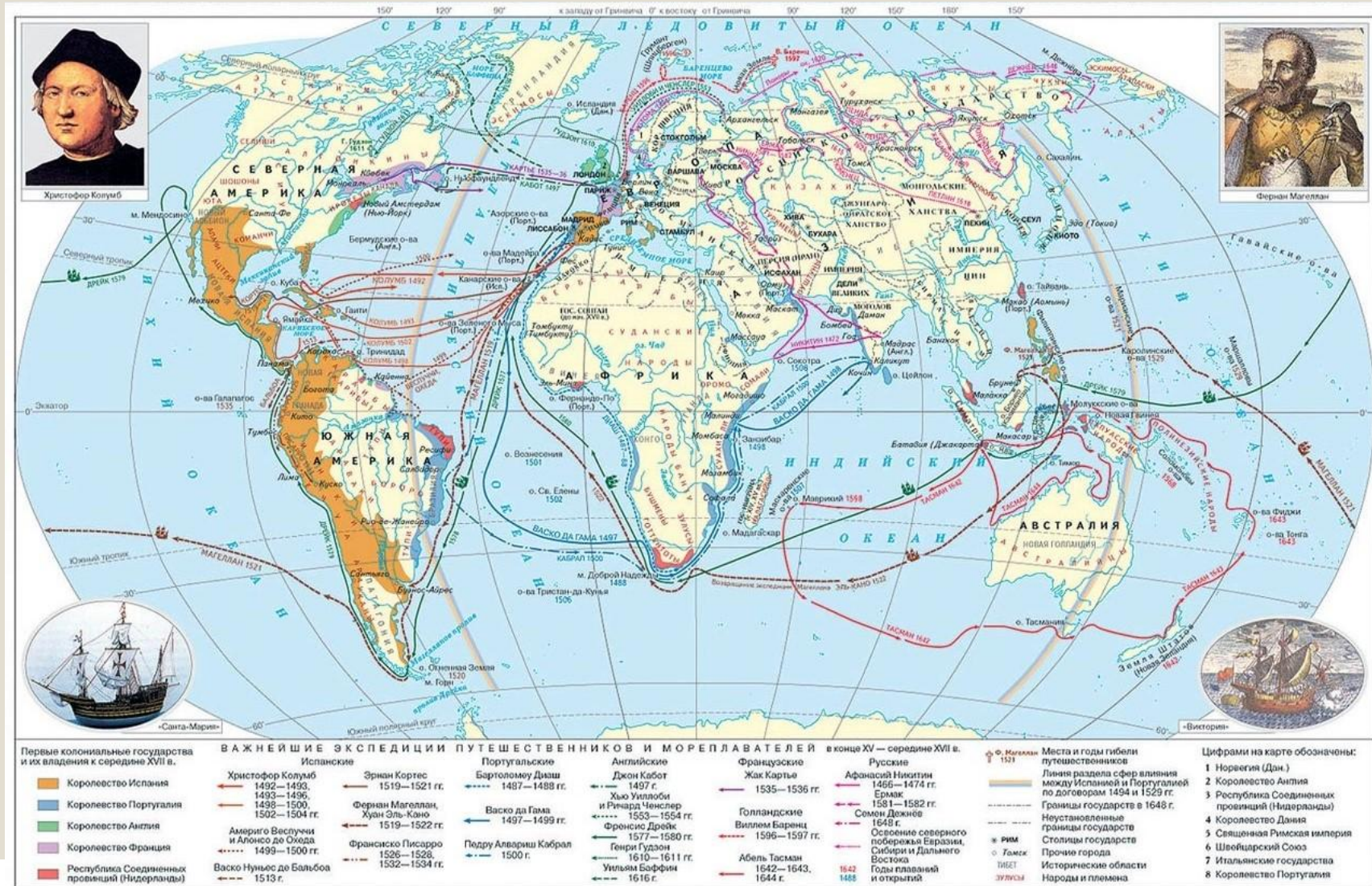
Капиталистический этап

- Переход к новому этапу обусловлен **капитализацией общества**:
 1. Положила начало **интернационализации**, впоследствии – глобализации;
 2. Проявила и усилила **неравномерность развития** человеческого общества

Процессы, сформировавшие ПКМ капиталистического типа

- Буржуазно-демократические реформы или революции;
- Колонизация;
- Этнические процессы;
- Борьба ведущих держав за раздел и передел мира

Великие географические открытия



Великие географические открытия

- Цель – **восполнить дефицит драгоценных металлов** для торговли и производства
- Первые колонизаторы – **страны с выходом к морю**: Испания, Португалия, Англия
- **2 приоритетных направления**: американское и афро-азиатское

- 1492 г. – Христофор Колумб, Испания – открытие Вест-Индии и Американских континентов
- 1498 г. – Васко да Гама, Португалия – обогнул Африку, проложил путь к Индии, 1513 г. - Китай
- 1495 г. – Англия и Франция «подключились» к процессу
- 1522 г. – Фернан Магеллан, Испания - первая «кругосветка»
- 1606 г. – открытие Австралии (Голландия), 1642 г. – Новой Зеландии
- 1770 г. – Джеймс Кук, Англия – восточный берег Австралии

Колониальный мир

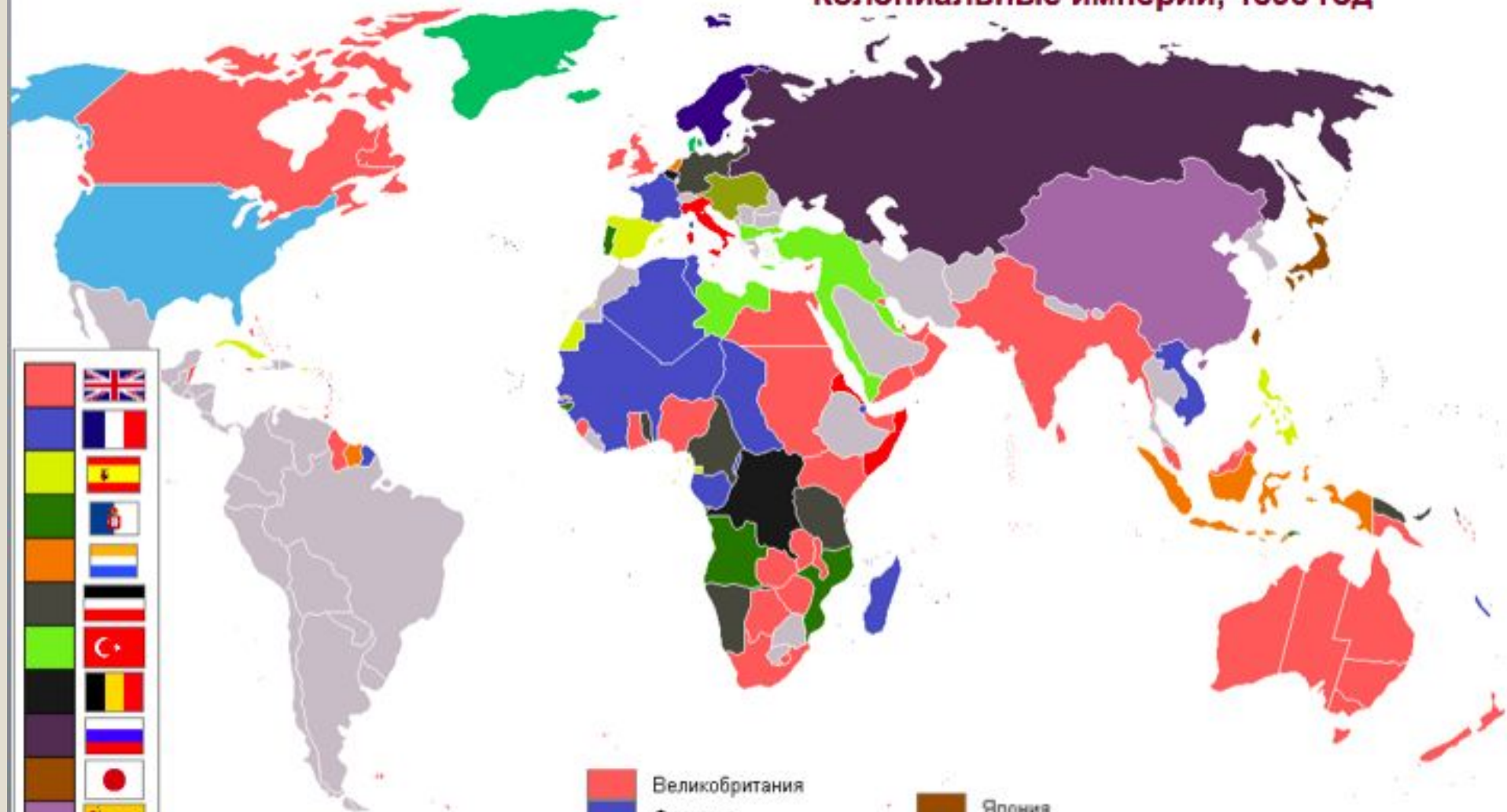
Цели колонизации:

1. Экономические (обогащение)
2. Геостратегические (контроль над ключевыми территориями)
3. Религиозно-геополитические (контроль при помощи распространения своей религии)

К 1914 году сложилась колониальная система мира: **колонии - 2/3 суши, 60% населения мира (~ 1,6 млрд чел.)**

Крупнейшие колониальные системы: британская (70% колоний), французская (10%), российская (6%);, японская, германская, американская

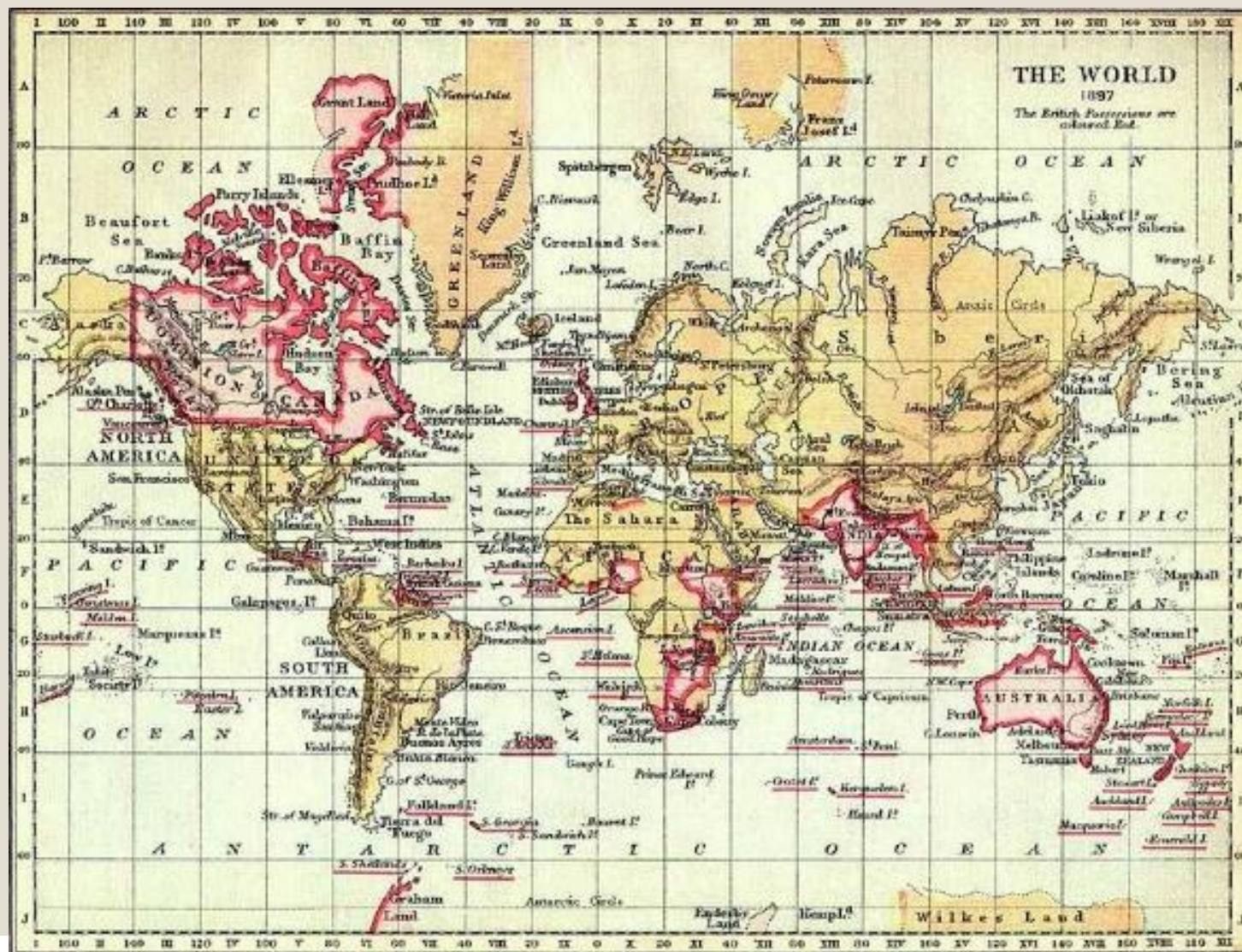
Колониальные империи, 1898 год



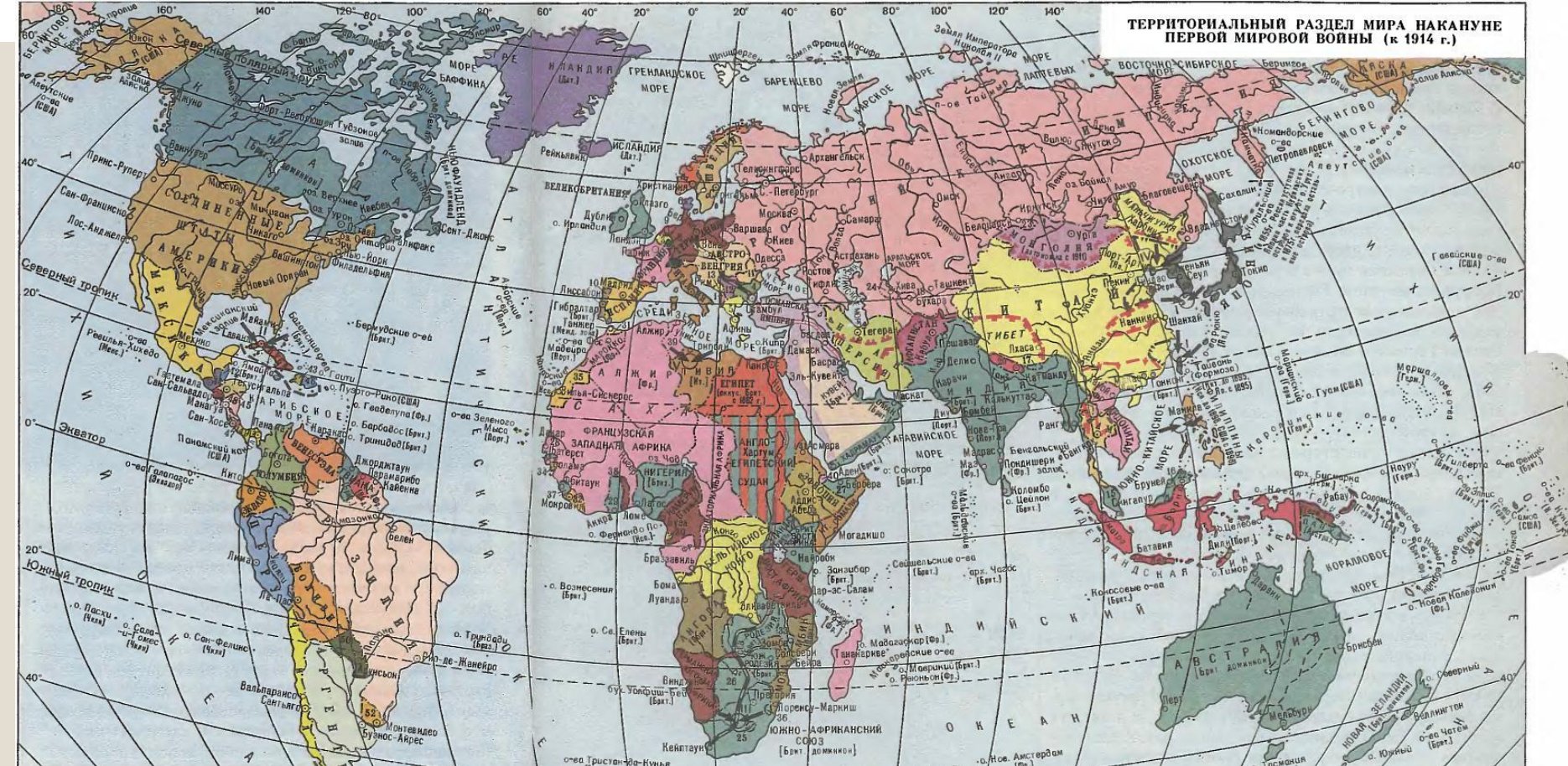
- Великобритания
- Франция
- Испания
- Португалия
- Нидерланды
- Германия
- Османская империя
- Бельгия
- Россия

- Япония
- Китай
- Австро-Венгрия
- Дания
- Швеция и Норвегия
- США
- Италия
- Другие независимые государства

Британская империя 1897 года



ТЕРРИТОРИАЛЬНЫЙ РАЗДЕЛ МИРА НАКАНУНЕ ПЕРВОЙ МИРОВОЙ ВОЙНЫ (к 1914 г.)



Государства и их колониальные владения к 1914 г.

- | | | | |
|--|----------------|--|------------|
| | Великобритания | | Италия |
| | Россия | | США |
| | Франция | | Япония |
| | Германия | | Нидерланды |
| | США | | Португалия |
| | Япония | | Испания |
| | Дания | | |

Примечание. (Брит.) – обозначение государственной принадлежности территории

- Границы сфер влияния**
- Великобритания
 - России
 - Франции
 - Германии
 - США
 - Японии

Первые войны за передел мира в эпоху империализма

- I – Японо-китайская (1894–1895 гг.)
- II – Испано-американская (1898 г.)
- III – Англо-бурская (1899–1902 гг.)
- IV – Русско-японская (1904–1905 гг.)
- V – Итало-турецкая (1911–1912 гг.)

Стратегические трансконтинентальные железные дороги (Багдадская и Каир – Кейптаун) построенные к 1914 г.

строившиеся или проектировавшиеся

Государственные границы даны по состоянию на 1914 г.

Границы между колониями одного государства

Цифрами на картах обозначены:

1 Албания	8 Люксембург
2 Андорра	9 Нидерланды
3 Бельгия	10 Португалия
4 Болгария	11 Румыния
5 Греция	12 Сербия
6 Дания	13 Черногория
7 Лихтенштейн	14 Швейцария

- Азия**
- 15 Брит. Малайя
 - 16 Бруней (Брит.)
 - 17 Бутан (Брит.)
 - 18 Бухарский Эмират (протекторат России)
 - 19 Корея (Яп.)
 - 20 Непал
 - 21 Сарвак (Брит.)
 - 22 Сев. Борнео (Брит.)
 - 23 Урянхайский край (протекторат России 1914 г.)
 - 24 Хивинское ханство (протекторат России)
- Африка**
- 25 Басутоленд (Брит.)
 - 26 Бечуаналенд (Брит.)
 - 27 Британское Сомали
 - 28 Гамбия (Брит.)
 - 29 Золотой Берег (Брит.)
 - 30 Испанская Гвинея (Рио-Муни)

- Америка**
- 42 Брит. Гондурас
 - 43 Гаити
 - 44 Гватемала
 - 45 Гондурас
 - 46 Доминиканская Республика
 - 47 Носта-Рина
 - 48 Никарагуа
 - 49 Панама
 - 50 Парагвай
 - 51 Сальвадор
 - 52 Уругвай

- Исламское Марокко**
- 31 Либия
 - 32 Нигерия (Брит.)
 - 33 Португальская Гвинея
 - 34 Рио-де-Оро (Исп.)
 - 35 Свазиленд (Брит.)
 - 36 Сьерра-Леоне (Брит.)
 - 37 Того (Герм.)
 - 38 Тунис (Фр.)
 - 39 Франц. Сомали
 - 40 Эритрея (Ит.)


ВОЕННО-ПОЛИТИЧЕСКИЕ ГРУППИРОВКИ ДЕРЖАВ ЕВРОПЫ в конце 19 – начале 20 вв.



Страны Антанты (Тройственного соглашения) – военно-политический блок Англии, Франции и России, сложившийся в 1904–1907 гг.

Страны Тройственного союза – военно-политический блок Германии, Австро-Венгрии и Италии, сложившийся в 1879–1882 гг.

В 1902 г. Италия заключила с Францией соглашение, обязавшись соблюдать нейтралитет в случае нападения Германии на Францию



Современный (посткапиталистический этап)

- «поворотный момент» - **Первая мировая война** и появление обществ **социалистического** типа

Процессы, сформировавшие ПКМ современного типа:

1. Формирование мировой социалистической системы;
2. Борьба между империями за передел мира (2 мировые войны, региональные конфликты);
3. Деколонизация и появление стран «третьего мира»;
4. Взаимодействие «трёх миров»;
5. Распад мировой социалистической системы.

Мировая социалистическая система в эпоху «расцвета»



- 17 государств;
- 27% территории суши;
- более 32% Р;
- от 33 до 40% промышленного производства

Cuba



Republic of
Cuba, est. 1961

**North
Korea**



Democratic People's
Republic of Korea,
est. 1948

Vietnam

Socialist Republic of
Vietnam, est. 1976



The Five Communist Countries of the World

Laos



Lao People's Democratic
Republic, est. 1975

China

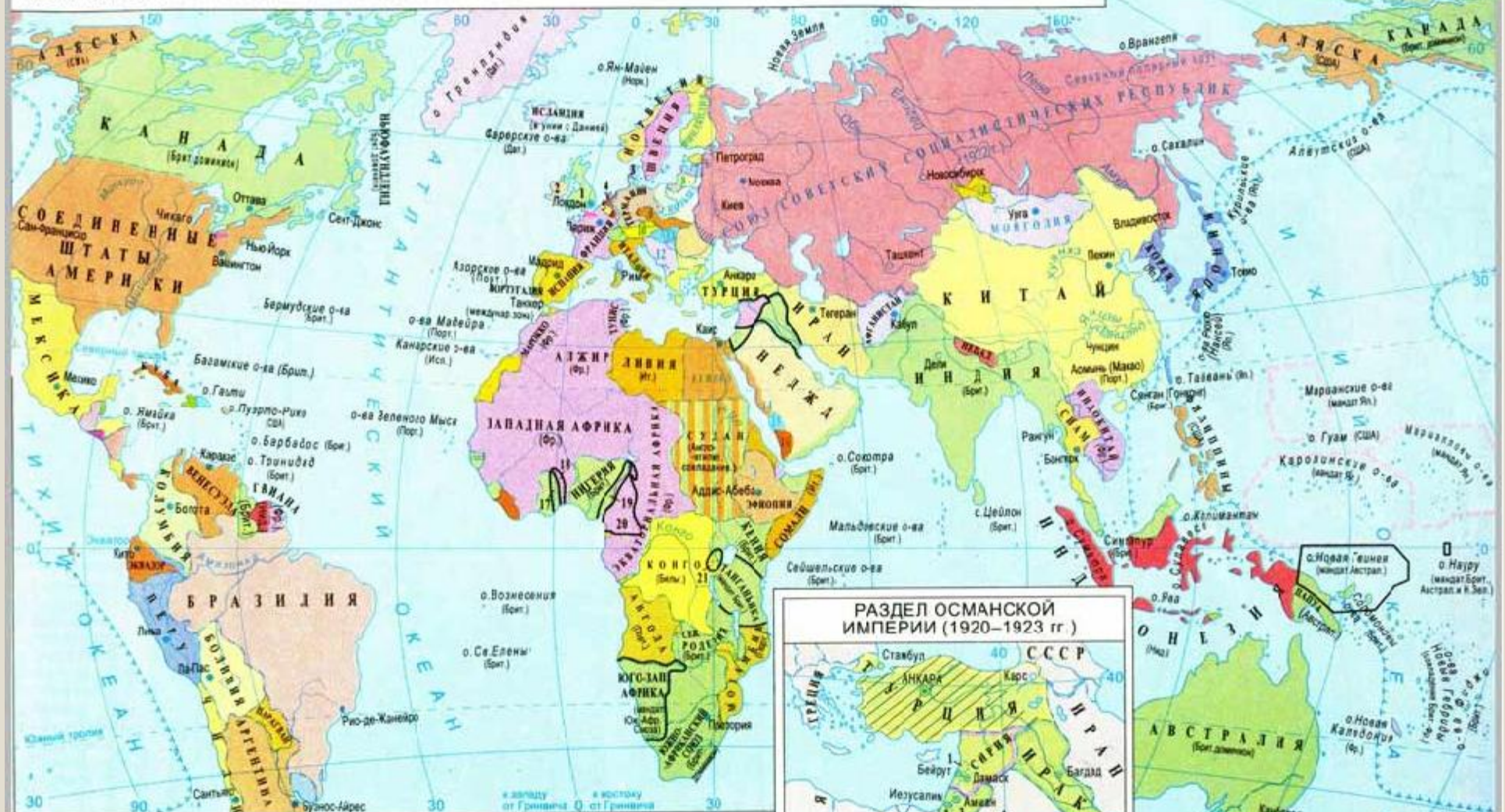
People's Republic
of China, est. 1949



2 мировые войны

- **Первая мировая** (28 июля 1914 года — 11 ноября 1918 года) - разрешение противоречий между группировками стран вокруг Германии (Тройственный союз) и UK (Антанта)
- **Вторая мировая** (1 сентября 1939 – 2 сентября 1945) – стремление к переделу геопространства, в т. ч. территории СССР. **Участвовали 62 государства из 73 существовавших на тот момент**

ТЕРРИТОРИАЛЬНЫЕ ИЗМЕНЕНИЯ ПОСЛЕ ПЕРВОЙ МИРОВОЙ ВОЙНЫ в 1918–1923 гг.



— Международные конференции, определившие политическое устройство мира после первой мировой войны
— Государства, образовавшиеся с 1917 г. по 1923 г.
— Границы государств на конец 1923 г.
— Бывшие владения Германии и Османской империи, переданные по мандатам Лиги Наций в управление

 Великобритании и ее доминионам	 Бельгии
 Франции	 Японии

— Границы зоны в Тихом океане, в которой по решению Вашингтонской конференции 1921-1922 гг. не разрешалось строить новые военно-морские базы и усиливать береговую оборону

Цифрами на карте обозначены:

1 Великобритания	13 Танганьиканская народная Республика
2 Ирландия (Брит. доминион)	14 Хиджаз
3 Дания	15 Асир
4 Нидерланды	16 Йемен
5 Бельгия	17 Того (мандат Брит.)
6 Эстония	18 Того (мандат Фр.)
7 Латвия	19 Камерун (мандат Брит.)
8 Литва	20 Камерун (мандат Фр.)
9 Чехославия	21 Руанда-Урунди (мандат Бельг.)
10 Австрия	
11 Венгрия	
12 Король сербов, хорватов и словенцев	

Масштаб 1:130 000 000



РАЗДЕЛ ОСМАНСКОЙ ИМПЕРИИ (1920-1923 гг.)

Османская империя в 1914 г.
 Территория Турции по Севрскому договору (10.VIII 1920 г.)
 по Лозаннскому договору (24.VII 1923 г.)
 Независимые государства, образовавшиеся при распаде Османской империи

— Бывшие владения Османской империи, переданные по мандатам Лиги Наций в опеку

 Великобритании	 Франции
--	---





— Границы государств на 24.VII 1923 г.
 Масштаб 1:50 000 000



- Границы государств в 1914 г.
-  Бессарабия, оккупированная Румынией в 1918 г.
-  Вильнюсская область Литвы, захваченная Польшей в 1920 г.
-  Саарская область, переданная на 15 лет под управление Лиги Наций
-  Левобережье Рейна, оккупированное державами Антанты на срок от 5 до 15 лет
-  Демилитаризованная Рейнская зона
-  Район Мазуры, сохранившийся в составе Германии по результатам плебисцита 1920 г.

АВСТРИЯ Государства, образовавшиеся в результате распада Австро-Венгрии

--- Границы государств в конце 1923 г.

- Территории, отошедшие:
-  от Германии по Версальскому договору 28.VI 1919 г.
 -  от Австрии по Сен-Жерменскому договору 10.IX 1919 г.
 -  от Болгарии по договору в Нейи 27.XI 1919 г.
 -  от Венгрии по Трианонскому договору 4.VI 1920 г.

ДАНЦИГ (Гданьск) Вольные города

ТЕРРИТОРИАЛЬНЫЕ ИЗМЕНЕНИЯ В ЕВРОПЕ ПО РЕШЕНИЯМ КРЫМСКОЙ, ПОТСДАМСКОЙ КОНФЕРЕНЦИЙ И ДОГОВОРАМ, ЗАКЛЮЧЕННЫМ ПОСЛЕ ВТОРОЙ МИРОВОЙ ВОЙНЫ

Масштаб 1:18 000 000 (в 1 см 180 км)
 км 180 0 180 360 км



Зоны оккупации Германии и Австрии по решениям Крымской конференции 4–11.II 1945 г. и Потсдамской конференции 17.VII–2.VIII 1945 г.

- СССР
- Англии
- Франции
- США

Территории, переданные по решению Потсдамской конференции

- СССР
- Польше

(Новые границы подтверждены договорами между Польшей и ГДР от 6.VII 1950 г., СССР и ГДР от 12.VI 1964 г., СССР и ФРГ от 12.VIII 1970 г., Польшей и ФРГ от 7.XII 1970 г.)

Закарпатская Украина, воссоединенная с УССР по договору между СССР и Чехословакией от 29.VI 1945 г.

Территория, переданная Польше по договору между СССР и Польшей от 16.VIII 1945 г.

Область Печенга (Печенги), возвращенная СССР по мирному договору с Финляндией от 10.II 1947 г.

Территории, отошедшие от Италии по Парижскому договору от 10.II 1947 г.

- к Югославии
- к Греции

Свободная территория Триест (в 1954 г. северная часть с городом Триест отошла к Италии, южная – к Югославии)

Границы даны на конец 1949 г.

Деколонизация



Деколонизация

- Декolonизацией называется процесс обретения суверенитета зависимыми территориями
- Бывшие колонии образовали новый тип стран – развивающиеся («третий мир»);
- К началу XXI века в несамоуправляющихся территориях (33 территории и 17 колоний + 17 территорий в колониальном списке ООН) проживают менее 0,1% населения планеты
- Владельцы последних несамоуправляющихся территорий: UK, Франция, США, Нидерланды, Дания, Австралия, Новая Зеландия
- Экономическая зависимость от бывших метрополий, рост отставания от развитых стран

Биполярный мир

