


МКУК ЕГП ЕР «Ейская ЦБС»
библиотека — филиал №3

Милый сердцу край Кубанский

Обзор литературы о природе Кубани

Библиотекарь филиала №3 Л.Н.Тимакова



Благодатный Краснодарский край богат природными красотами. Это не только всем известные теплые ласковые Черное и Азовское моря. Кубань щедро одарена вздымающимися ввысь горами, остроги которых вот-вот "проткнут" небо, хвойными и лиственными лесами, бескрайними степями с колышущимися ветром травами, живописными кристально-чистыми горными озерами с нереально-синей водой, сказочной красоты водопадами, глубокими пещерами. Здесь без труда можно найти грязевые вулканы и полноводные реки, термальные источники и месторождения минеральных вод. Тут можно прогуляться по альпийским лугам, а сугробы на вершинных гор соседствуют с нежными цветами...

Благодаря своей труднодоступности некоторые уголки природы Кубани сохранили первозданную красоту, с которой нас знакомят книги о природе Кубани.



Плотников Г.К. Леса и парки Кубани/Г.К.Плотников,В.В. Сергеева.-Краснодар:Традиция,2013.-180с.

В книге рассматриваются вопросы по истории лесного хозяйства и лесной службы Кубани, структуре управления лесами. Наибольший интерес представляют материалы по рациональному использованию лесных богатств, а также заповедным территориям края, лесопаркам, урочищам, паркам и ботаническим садам Кубани.

Рекомендуется всем специалистам и интересующимся природой родного края.






**Твердый А.В.Лаго-Наки. Параллели и меридианы:
Путеводитель/А.В.Твердый.-Краснодар:
Платонов,2009.-224с.**

Высокогорное плато Лаго-Наки знают многие любители путешествий. Данный путеводитель знакомит читателей с маршрутами, пролегающими через высокогорное плато Лаго-Наки и в непосредственной близости от него. Книга содержит уникальный краеведческий материал, фотографии и картосхемы и рассчитана на разные категории туристов. Знаменитое Лагонакское нагорье расположено в двух субъектах России: республике Адыгее и Краснодарском крае. Точную границу провести сложно, потому, что плато Лаго-Наки и окружающий его ландшафт представляют собой единый природный комплекс..

История Лагонаки весьма богата и насчитывает несколько миллионов лет. Образование местности началось в период, когда воды мирового океана начинали сходиться и сформировали горы и пещеры. В связи с этим Лагонакское нагорье обладает более чем 1000 уникальных пещер, ставших укромным жилищем для представителей флоры и фауны региона.






**Плотников Г.К. Чёрное море [Текст] / Г.К. Плотников.-
Краснодар: Кубан. кн. изд-во, 2007.- 104 с.: ил.**

Чёрное море располагается в средних широтах, примерно между 41 и 47° северной широты и 28 и 42° восточной долготы. Восточные берега моря принадлежат России, другие - Турции, Болгарии, Румынии, Украине и Грузии. На протяжении 380 км Чёрное море омывает Краснодарский край, благотворно влияя на его климат.

Интересные факты о Чёрном море.

- Граница между Европой и Азией проходит аккуратно по поверхности Чёрного моря.
- Одно из древних названий Чёрного моря — Скифское море. А древние греки называли его Негостеприимным морем. Причём впоследствии они же сменил его название на Гостеприимное.
- На дне Чёрного моря есть месторождения нефти и газа.
- В Чёрном море практически отсутствуют глубинные жители из-за того, что вода на глубине ниже 150 метров чрезвычайно насыщена сероводородом.
- Около 90% всей биомассы в Чёрном море составляют медузы ..
- В легенде о золотом руне аргонавты отправлялись за своей добычей именно по Чёрному морю.
- Августовскими ночами поверхность Чёрного моря иногда светится. Это свечение создают светящиеся водоросли — ночесветки.






Плотников, Г.К. Азовское море / Г.К. Плотников. - Краснодар : Кубанское книжное издательство, 2008. - 120 с.

Азовское море – самое маленькое и мелководное из всех морей России. В книге представлены историко-географические, геологические, биологические сведения об Азовском море – уникальном во многих отношениях водоеме.

Интересные факты об Азовском море:

- Во время купания в Азовском море в ночное время можно увидеть, что прибрежная зона моря светится. Данное явление образуется из-за свечения планктона, организм которого богатый на фосфор. Он скапливается у береговой линии и из-за этого создается впечатление, что вода светится.
- Другое его название— Море моллюсков.
- В Азовском море никогда не наблюдались волны выше 4 м. - - Древние Греки к Азовскому морю относились пренебрежительно. Они называли его Меотийским озером.
- Арабатская стрелка в Азовском море является самой длинной песчаной косой в мире.






Борисов В. Реки Кубани / В. Борисов. – Краснодар : Кубанское книжное издательство, 2005. – 120 с. : ил.

Знаешь ли ты, что в нашем крае свыше двенадцати тысяч рек? Какая из них самая большая? На каких реках не бывает водопадов? Откуда реки берут начала, куда впадают и зачем вообще нужны? О водных богатствах нашего края - быстрых и медленных, полноводных и маленьких, говорливых и серебристых реках эта книга. Но не только о них. О том, какие растения, каких животных можно встретить в реке и рядом с ней и о многом другом ты узнаешь, взяв в руки это красочно оформленное издание.





Плотников Г. К. Птицы Кубани / Г. К.Плотников. – Краснодар : Кубанское книжное издательство. – 2008. – 72 с. : ил.

Одним из самых замечательных творений матери Природы являются птицы. Необычайное разнообразие форм, окрасок, гнёзд, питания, брачного поведения, птенцов, голосов, мест обитания и отношений с человеком превратило их в неповторимое украшение среды обитания и сделало неотъемлемой частью нашей общей колыбели – планеты Земля. Более 300 видов птиц встречается на территории Краснодарского края. Интересно, что у птиц для пения существует вторая гортань, а есть птицы, способные издавать звуки, неслышные человеческому уху. У голубей перед появлением птенцов в зобу обоих родителей начинает вырабатываться жидкая кашлица, похожая на молочно – творожистую массу, которое и называют птичьим молоком. Интересно? Читай «Птицы Кубани».



Плотников, Г.К. Животный мир Кубани [Текст]: Т.1. / Г.К. Плотников. – Краснодар: Кубан. кн. изд-во, 2006. – 148 с.: ил.

Плотников, Г.К. Животный мир Кубани [Текст]: Т.2. / Г.К. Плотников. – Краснодар: Кубан. кн. изд-во, 2006. – 156 с.: ил.

Первый том «Животного мира Кубани» посвящен рыбам, населяющим водоёмы Краснодарского края, и представителям земноводных и пресмыкающихся. В него включены сведения об особенностях их распространения, образе жизни и поведении.


Второй том «Животного мира Кубани» рассказывает о разнообразии птиц и млекопитающих кубанской фауны. В нём приведены сведения об их строении, поведении и образе жизни, о местах обитания, о роли в природе и значении для человека. Книга предназначена специалистам и широкому кругу читателей.





**Богат животный мир Кубани –
Медведь и зубр, олень и лось.
Когда б ходить в лесу пришлось,
Увидел бы следы кабаньи.
(К. Обойщиков)**





**«Рыбе – вода, птице –
воздух, человеку нужна
Родина. Охранять природу
– значит охранять
Родину».
М. Пришвин**

Список использованных Интернет ресурсов:

Животный мир Кубани :<https://anapacity.com/priroda-kubani/zhivotnyy-mir-kubani.htm>

Природа Кубани:<https://felicina.ru/expositions/priroda-i-jekologija-kubani/>

Реки Кубани:<https://yandex.ru/images/search?text>

Книги о природе Кубани:<http://biblio-ustlabinsk.info/2099>

