

# Технические открытия и выход к Мировому океану. Великие географические открытия.

История  
Нового  
времени  
7 класс



# Новое время

- Термин «Новое время» появился в Италии в XVв.
- **История Нового времени** (Новая история)- исторический период с к.XV -нач. XVIв., продолжавшийся до нач. XX в.



# Человек Нового времени

- Появляется новый тип личности, человек, способный к самостоятельной деятельности. Они происходили из среды разбогатевших крестьян, ремесленников, купцов. Городская верхушка – юристы, банкиры.



*Купцы. Гравюра И. Аммана*

- **Основные понятия урока:**
- Великие географические открытия
- бомбарда
- мушкет
- астролябия
- каравелла
- дух предпринимательства

*Эпохи в  
истории  
человечества  
признаки*

**А)  
традиционное  
общество**

**Б)  
индустриальн  
ое общество**

- 1) преобладание сельскохозяйственное производство
- 2) неограниченная власть принадлежит монарху
- 3) усиление интереса к человеку
- 4) натуральное хозяйство
- 5) рыночные отношения
- 6) подчинение личности обществу (государству)
- 7) совершенствование орудий труда, новые технологии
- 8) активная, деятельная личность

# План урока

1. Технические открытия и изобретения XV-XVI вв.
2. Причины Великих географических открытий
3. Великие географические открытия и великие мореплаватели
4. Португальцы и испанцы в Новом свете.
5. Последствия Великих географических открытий



# Технические открытия

	Открытия	Значение открытий
	Водяной двигатель	Использование двигателя в горном деле
	Доменная печь	Увеличение выплавки металла
	Развитие и усовершенствование огнестрельного оружия	Переворот в военном деле, падение роли рыцарской конницы
 	Усовершенствование кораблестроения	Длительные плавания в морях и океанах
	Изобретения книгопечатания	Быстрое распространение накопленных знаний. Развитие просвещения



**ПРИЧИНЫ**



**Великие географические  
открытия**



**ПОСЛЕДСТВИЯ**





# Причины Великих географических открытий

- Рост производства товаров. Расширение торговли.
- Рост потребностей европейцев в золоте и серебре.
- «Жажда» золота и поиск его европейскими мореплавателями.
- Перенаселенность Средиземноморья.
- Невыгодность торговли со странами Востока после завоевания турками-османами торговых путей по Средиземному морю.
- Поиск новых морских путей в страны Востока.



# Великие географические открытия



**Афанасий  
Никитин**



**Бартоломеу  
Диаш**



**Васко да Гама**



**Христофор  
Колумб**



**Америго  
Веспуччи**



**Джон  
Кабот**



**Фернан  
Магеллан**



**Абель  
Тасман**



**Френсис  
Дрейк**




**Семён  
Дежнёв**

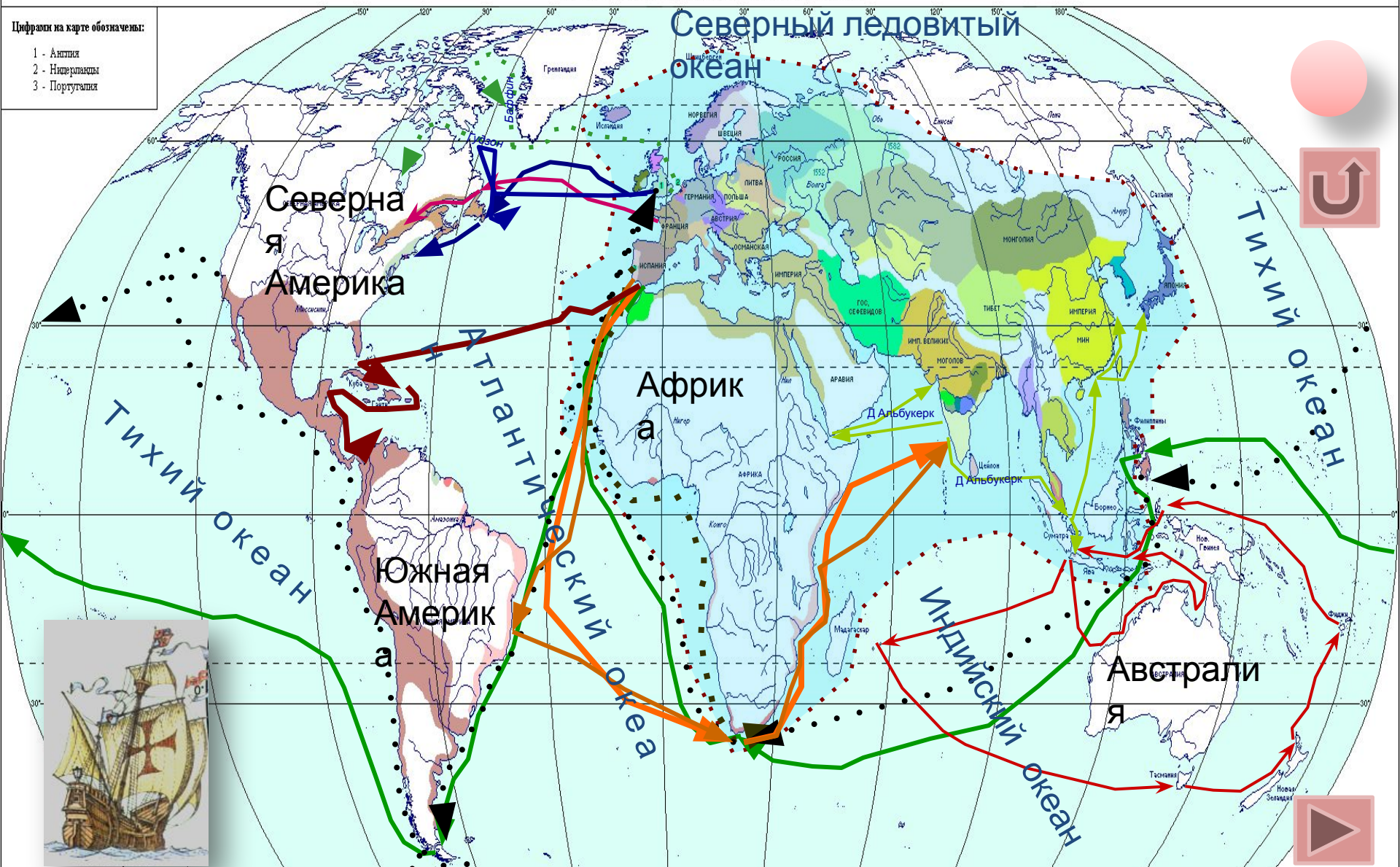


# Великие географические открытия

<b>Дата путешествия</b>	<b>Ф.И. путешественника (страна)</b>	<b>Что открыли?</b>



Цифрами на карте обозначены:  
 1 - Англия  
 2 - Нидерланды  
 3 - Португалия



Границы земель известных европейцам, арабам и китайцам до 1492 г.

1487-1488 8	Б. Диаш	1497-1499 9	В. да Гама	1535-1538 6	Картье	Кругосветные плавания	
1492-1504	Х. Колумб	1500-1502	П. Кабраль	1610, 1616	Гудзон Баффин	1519-1521	Ф. Магеллан
1497-1498 8	Д.и С. Кабот	1511-1514 2	португальские морепл.	1642-1644 4	А. Тасман	1577-1580	Ф. Дрейк



Маршруты важнейших путешествий в XV-середине XVII в.

- ← Афанасия Никитина 1466-1472 гг.
- ← Бартоломео Диаш 1487-1488 гг. (открытие пути в Индийский океан)
- ← Христофора Колумба 1492-1493 гг. и 1502-1504 гг. (начало открытия Америки)
- ← Васко да Гама 1497-1499 гг. (открытие морского пути в Индию)

- - - Фернандо Магеллана 1519-1521 гг. (первое кругосветное плавание)
- ← Абель Тасмана 1642-1644 гг. (открытие Новой Зеландии и Австралии)
- ← Семена Дежнева 1648 г. (открытие пролива между Азией и Америкой)
- ← Основные направления освоения русскими Сибири и Дальнего Востока

Владения крупнейших держав в середине XVII в.

- Испании
- Португалии
- Франции
- Голландии
- Англии

Цифрами обозначены:  
 1 Голландия 2 Англия  
 3 Франция 4 Испания  
 5 Португалия





# Афанасий Никитин

- Русский путешественник, писатель, тверской купец. Совершил путешествие в 1468—1474 по Персии, Индии и Турции.

- Составил описание этого путешествия в книге «Хождение за три моря». Это было первое в русской литературе описание не паломничества, а коммерческой поездки, насыщенное наблюдениями о политическом устройстве, экономике и культуре других стран.
- В своей книге Никитин описывает и красоту южной природы, и богатство землевладельцев и вельмож, пышность дворцов их, и бедность сельского населения, и нравы, и облик жителей Индии






# Генрих (Энрик) Мореплаватель

- Принц Португалии, сын короля Жуана I, организатор многих португальских морских экспедиций на юг вдоль западноафриканского побережья. Основал обсерваторию, навигационную школу, где преподавали лучшие математики и картографы.

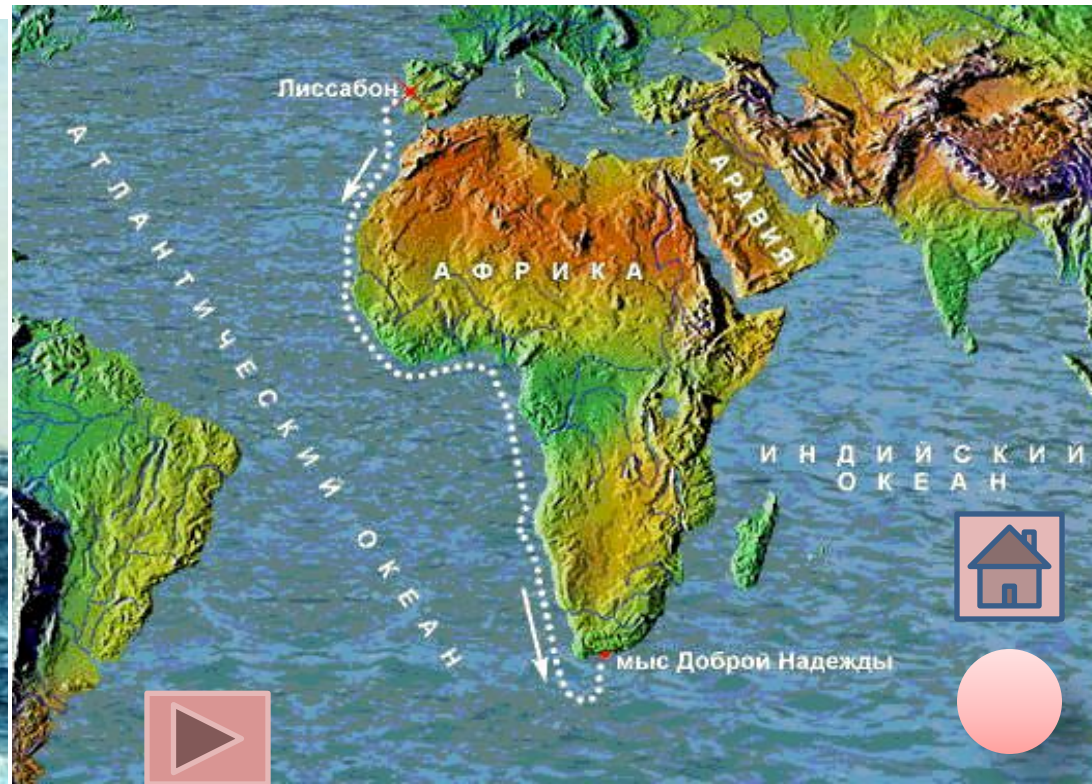




# Бартоломеу Диаш



Величайший из португальских мореходов, которые бороздили воды Атлантики в XV веке. В 1488 в поисках морского пути в Индию он первым из европейцев обогнул Африку с юга, открыл мыс Доброй Надежды и вышел в Индийский океан.



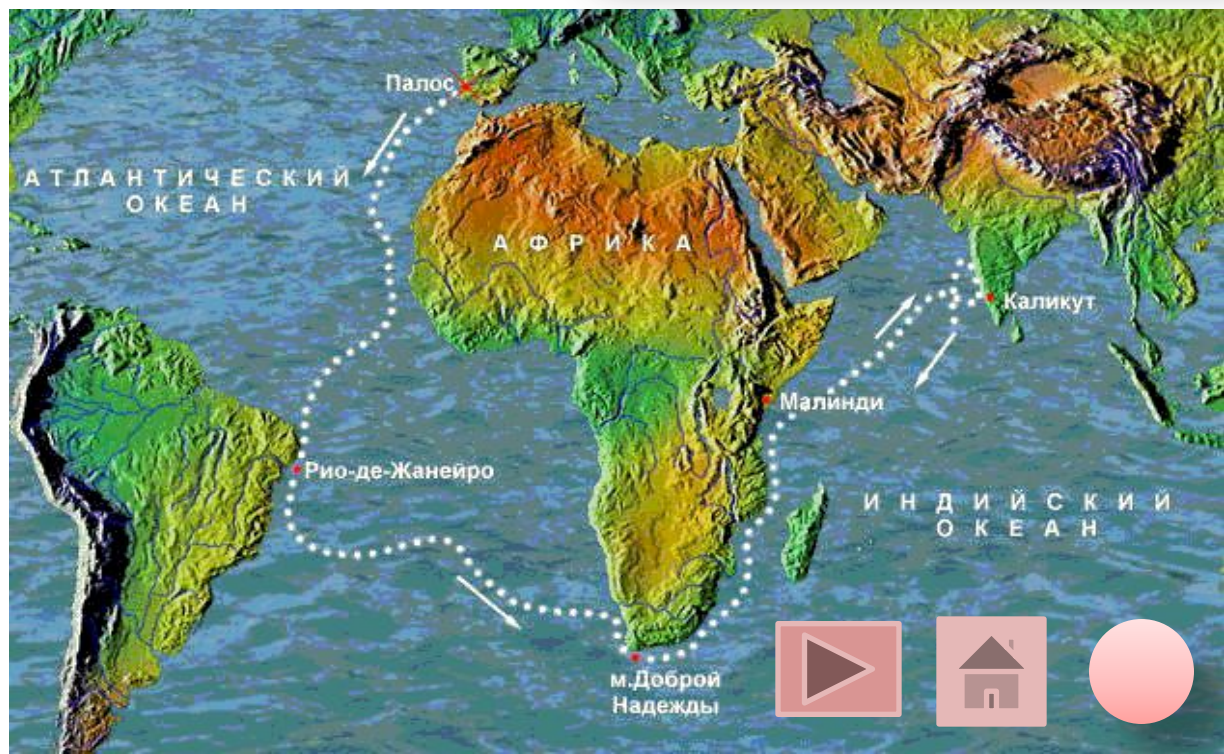




# Васко да ГАМА

(1469-1524)

Португальский мореплаватель. В 1497-99 совершил плавание из Лиссабона в Индию, обогнув Африку, и обратно, впервые проложив морской путь из Европы в Южную Азию. В 1502-03 и 1524 совершил еще 2 плавания в Индию.



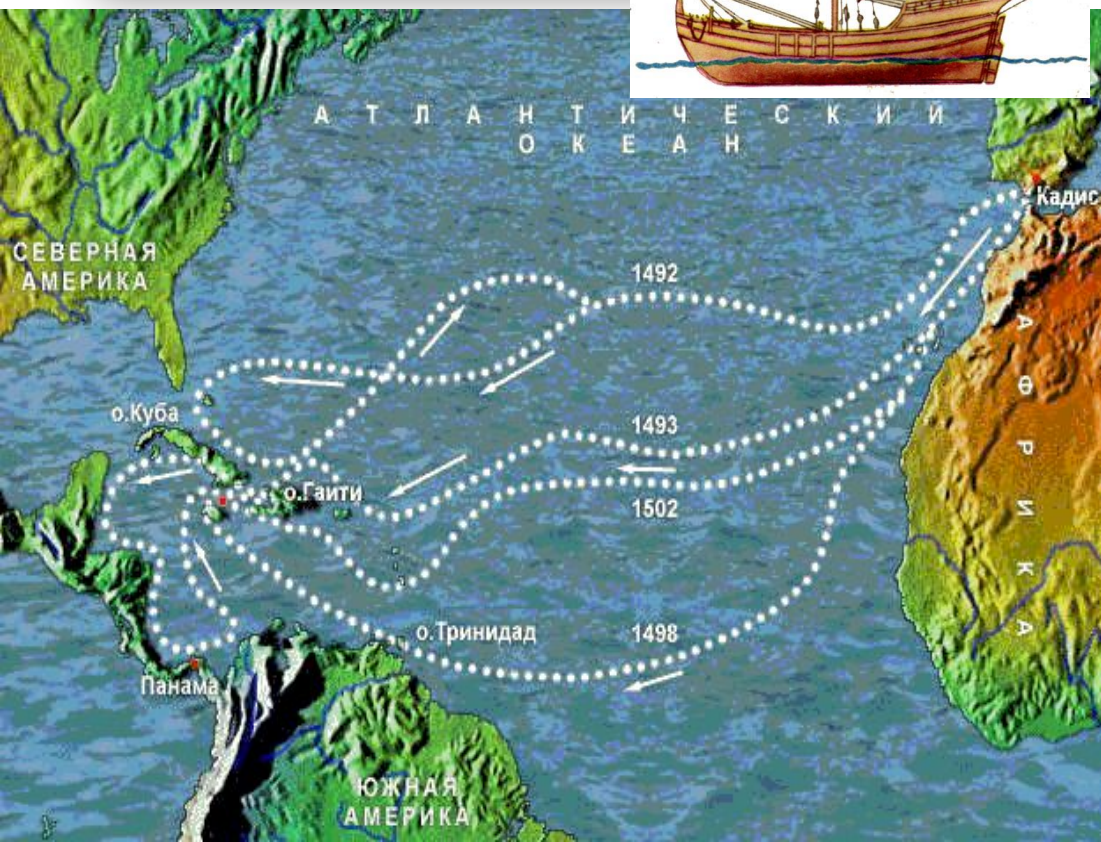
# Христофор КОЛУМБ



(1451-1506)



В 1492-1493 руководил испанской экспедицией для поиска кратчайшего морского пути в Индию; на 3 каравеллах («Санта-Мария», «Пинта» и «Нинья») пересек Атлантический океан, открыл Саргассово море и достиг 12 октября 1492 о. Самана (официальная дата открытия Америки), позже - древних Багамских о-вов, Кубы, Гаити. В последующих экспедициях открыл Б. Антильские, часть Малых Антильских островов и побережья Южной и Центральной Америки и Карибское море.



# Америго ВЕСПУЧЧИ



(1454-1512)

Участник нескольких испанских и португальских экспедиций (1499-1504) к берегам Южной Америки, названной им Новым Светом. Впервые высказал предположение, что эти земли — новая часть света, которую лотарингский картограф М. Вальдземюллер назвал (1507) по имени Америго Веспуччи Америкой.



[www.rayskiyepodarki.ru](http://www.rayskiyepodarki.ru)





# Джон Кабот

- Английский мореплаватель генуэзского происхождения. Первооткрыватель восточного побережья Северной Америки (Канады)



# Фернан МАГЕЛЛАН



(1480- 1521)

Португальский мореплаватель, экспедиция которого совершила первое кругосветное плавание; первооткрыватель части атлантического побережья Южной Америки, прохода из Атлантики в Тихий океан, впервые им пересеченный. Магеллан доказал наличие единого Мирового океана и представил практическое свидетельство шарообразности Земли.





# Абель ТАСМАН

(1603-1659)

Нидерландский мореплаватель, исследователь Океании и Австралии (1644). Открыл остров, назван его именем (Тасмания), западный берег Новой Зеландии, о-ва Тонга и др. Доказал, что Австралия - единый массив суши.

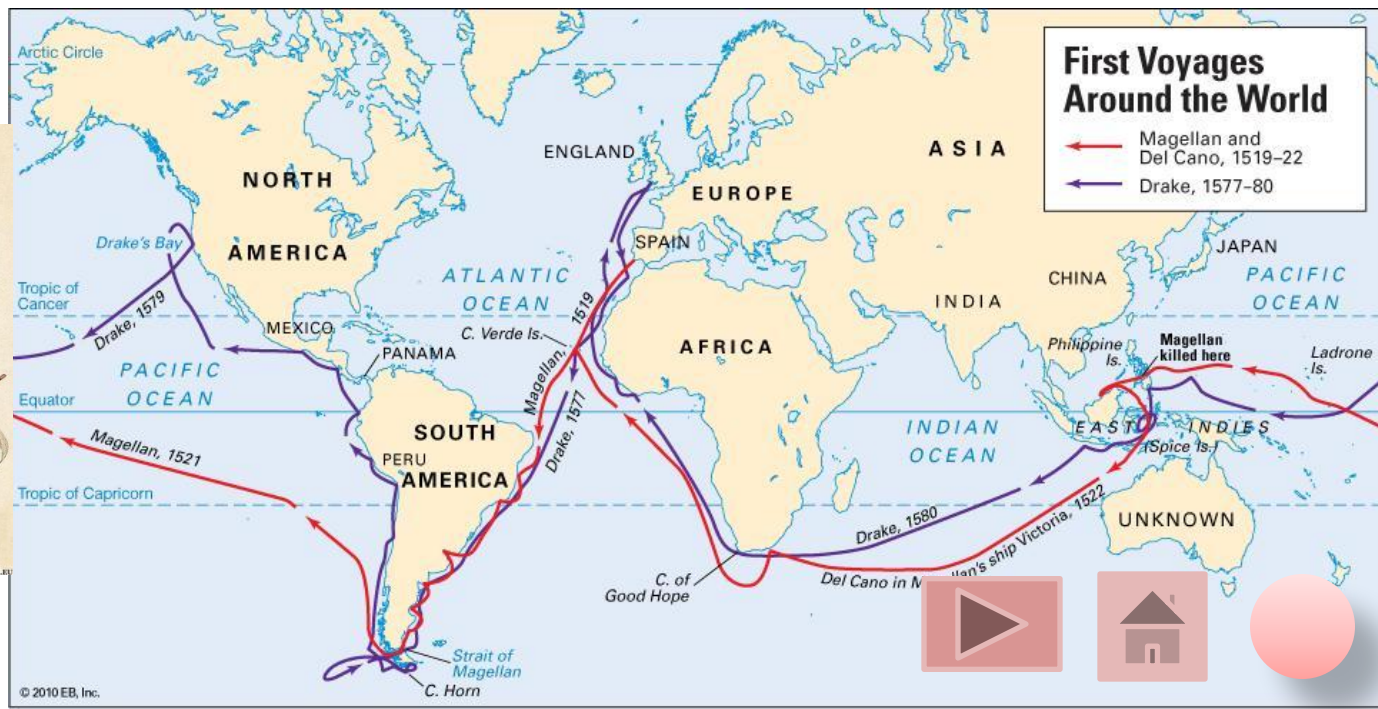




# Френсис Дрейк

1540 — 1596



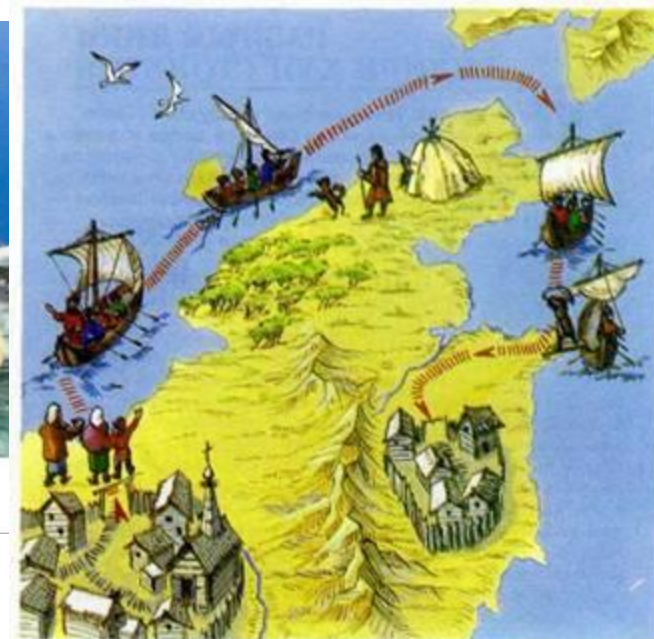
- Английский мореплаватель, корсар, вице-адмирал (1588). Первый англичанин, совершивший кругосветное плавание (в 1577—1580 гг.). Активный участник разгрома испанского флота (Непобедимой Армады) в Гравелинском сражении (1588), благодаря умелым действиям Дрейка, англичанам удалось получить преимущество над превосходящими огневой мощью силами противника.





# Семён Дежнёв

- В 1648 году **Семён Иванович Дежнёв** открыл пролив между Азией и Америкой, пройдя из Ледовитого океана в Тихий.
- В 1740 году, капитан – командор **Витус Беринг** повторил путь Дежнёва, достигнув Северной Америки и открыл ряд островов Алеутской гряды.





# Великие географические открытия


Дата путешествия	Ф.И. путешественника (страна)	Что открыли?
1466-1472	Афанасий Никитин (Россия)	Побывал в Индии
1486-1488	Бартоломеу Диаша (Португалия)	Обогнул Южную оконечность Африки, открыл мыс Доброй Надежды
1497-1499	Васка да Гама (Португалия)	Открытие морского пути в Индию (Каликут)
1492-1492 и 1502-1504	Христофор Колумб (Испания)	Открытие Америки
1519-1522	Фернан Магеллан (Португалия)	Первое кругосветное путешествие
1642-1644	Абель Тасман (Нидерланды)	Океания и Австралия. Открыл остров, назван его именем (Тасмания), западный берег Новой Зеландии
1648	Семён Дежнев (Россия)	Пролив между Азией и Америкой




# Испанцы и португальцы в Новом свете



*Испанские правители и конкистадоры*



*Португальские конкистадоры*

- **Конкистадор** — в период конца XV — XVI веков испанский или португальский завоеватель территорий Нового Света в эпоху колонизации Америки, участник **конкисты** — завоевания Америки. 
- **Колонизация** — захват, заселение и хозяйственное освоение какой-либо территории.



# Последствия Великих географических открытий

- Развитие мировой торговли.
- Перемещение торговых путей из Средиземного моря в океаны.
- Новый центр мировой торговли- Антверпен.
- Обогащение купцов и владельцев предприятий в странах Европы.
- Толчок росту производства товаров в Европе.
- Появление изменений в пище, быту европейцев
- Начало колониального угнетения народов Америки, Африки. Азии.

