

**НАЦИОНАЛЬНЫЙ  
ПАРК И ЗАПОВЕДНИКИ  
СВЕРДЛОВСКОЙ  
ОБЛАСТИ**

---

**(ООПТ федерального уровня в СО)**

Составитель: Нурисламова Танзиля Ризаевна,  
учитель биологии и географии  
МАОУ «Бугальшская СОШ»

# ООПТ СВЕРДЛОВСКОЙ ОБЛАСТИ федерального уровня

В презентации дается общее представление о особо охраняемых природных территориях Свердловской области федерального значения – заповедниках: Висимском, Денежкином Камне и национальном парке – Припышминские боры.

Представлены общие сведения об охраняемых территориях и видеоряд, отражающий особенности природы каждого природного резервата.

В конце работы даны ссылки на сайты, посещение которых будет полезным для более подробного ознакомления с заповедниками и национальным парком.



Национальный парк «ПРИПЫШМИНСКИЕ БОРЫ»



НАЦИОНАЛЬНЫЙ ПАРК ПРИПЫШМИНСКИЕ БОРЫ

<http://www.pnpbor.ru/>

Национальный парк «ПРИПЫШМИНСКИЕ БОРЫ»





# НАЦИОНАЛЬНЫЙ ПАРК ПРИПЫШМИНСКИЕ БОРЫ

<http://www.nppbor.ru/>

## ФГБУ Национальный парк ПРИПЫШМИНСКИЕ БОРЫ

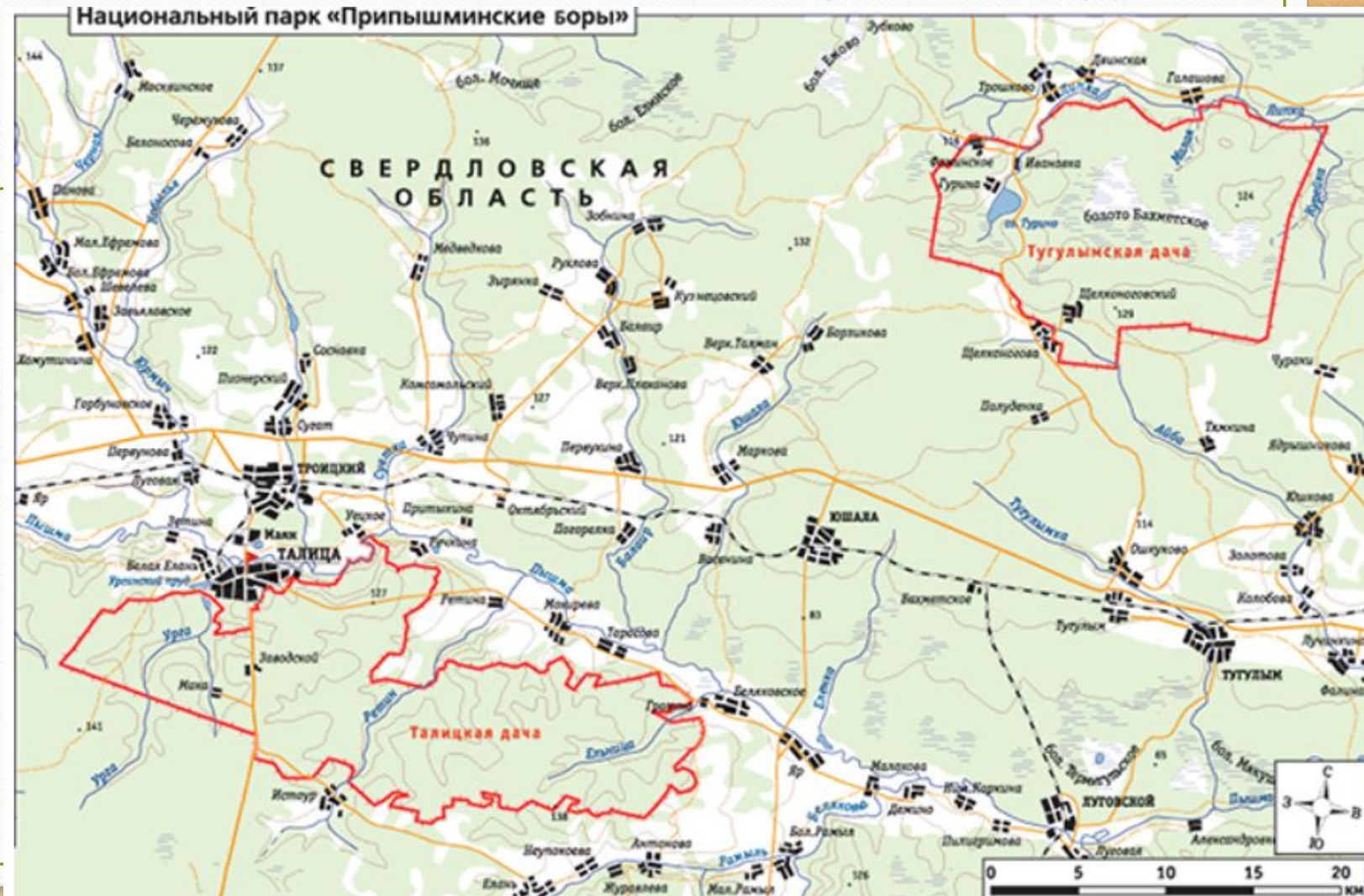
Адрес: 623640, Свердловская  
область, город Талица, улица  
Степная, 1 А, а/я 43.

### Телефоны:

директор: 8 (34371) 4-98-66

бухгалтерия: 8 (34371) 2-44-84

факс: 8 (34371) 2-51-79





# НАЦИОНАЛЬНЫЙ ПАРК ПРИПЫШМИНСКИЕ БОРЫ

<http://www.nppbor.ru/>



Национальный парк Припышминские боры – природный резерват федерального значения, находится на юго-востоке Свердловской области, в массиве остепненных сосновых лесов.

Национальный парк был организован образован 20 июня 1993 года с целью сохранения уникального природного комплекса сосновых и берёзовых лесов.



# НАЦИОНАЛЬНЫЙ ПАРК ПРИПЫШМИНСКИЕ БОРЫ

<http://www.nppbor.ru/>





# НАЦИОНАЛЬНЫЙ ПАРК ПРИПЫШМИНСКИЕ БОРЫ

<http://www.nppbor.ru/>





НАЦИОНАЛЬНЫЙ ПАРК ПРИПЫШМИНСКИЕ БОРЫ <http://www.nppbor.ru/>





# НАЦИОНАЛЬНЫЙ ПАРК ПРИПЫШМИНСКИЕ БОРЫ


<http://www.nppbor.ru/>





# НАЦИОНАЛЬНЫЙ ПАРК ПРИПЫШМИНСКИЕ БОРЫ

<http://www.nppbor.ru/>







# ВИСИМСКИЙ ЗАПОВЕДНИК

<http://visimskiy.ru/>









# ВИСИМСКИЙ ЗАПОВЕДНИК

<http://visimskiy.ru/>

Висимский  
государственный  
природный  
биосферный  
заповедник

Адрес: Свердловская  
область, г.

Кировград, ул.

Степана Разина, 23

Телефон: +7 34357  
31603, +7 34357 40315

Факс: +7 34357 40315

(вн.111)

E-Mail:

[viszap@yandex.ru](mailto:viszap@yandex.ru)





# ВИСИМСКИЙ ЗАПОВЕДНИК <http://visimskiy.ru/>



Висимский заповедник расположен к юго-западу от Нижнего Тагила, в верховьях реки Сулем, в живописном горном уголке Среднего Урала.

Вторично оздан заповедник в 1971 году «для сохранения в естественном состоянии, охраны и изучения природных комплексов горной тайги».

В 2001 году заповеднику был присвоен статус биосферного резервата ЮНЕСКО.



# ВИСИМСКИЙ ЗАПОВЕДНИК

<http://visimskiy.ru/>



Центральная  
усадьба расположена в  
р. п. Висим.

Висим -  
старинный  
горнозаводской центр,  
а также родина  
известного писателя  
Д. Н. Мамина-  
Сибиряка.



# ВИСИМСКИЙ ЗАПОВЕДНИК. ФАУНА <http://visimskiy.ru/>

Флора сосудистых растений: 437 видов, мхов — 147 видов и подвидов, лишайников — 249 видов.

Флора агариковых грибов: 504 вида, афиллофоровых грибов — 113 видов, прочих видов грибов — 47 видов, миксомицетов — 38 видов.

Основные породы древесных растений: ель, пихта, сосна, береза, осина, а также неморальные реликты — липа и ильм.

Основные кустарники и кустарнички: малина, шиповник, черника, брусника.

Основные травянистые растения: вейник тупочешуйный, кислица обыкновенная, борец северный, щитовник австрийский.



# ВИСИМСКИЙ ЗАПОВЕДНИК. ФАУНА <http://visimskiy.ru/>

На территории заповедника себя очень комфортно чувствуют барсуки, зайцы, лоси, лисицы, куницы, белки и бурые медведи. В тихих и спокойных местах возле рек можно легко встретить выдру, а также волка или рысь - местных лесных санитаров. В настоящее время в биосферном резервате проводится работа по учету количества млекопитающих и основных мест их обитания.

Среди пернатых в Висимском заповеднике зачастую встречаются рябчик, глухарь, тетерев, а также большое количество певчих птиц. В период гнездования в светлых лесах смешанного и лиственного типа отмечается максимальное количество гнездящихся птиц. На многих территориях часто встречаются зяблик и зеленая пеночка.

После проведения работ в рамках биосферного заповедника было выявлено достаточно большое количество новых представителей животного мира, таких как бобр европейский, американская норка, еж обыкновенный и кабан, а также несколько новых видов бурозубок.



# ВИСИМСКИЙ ЗАПОВЕДНИК

<http://visimskiy.ru/>





# ВИСИМСКИЙ ЗАПОВЕДНИК

<http://visimskiy.ru/>





# ЗАПОВЕДНИК «ДЕНЕЖКИН КАМЕНЬ»


<http://www.denkamen.ru/>



ДЕНЕЖКИН КАМЕНЬ  
заповедник

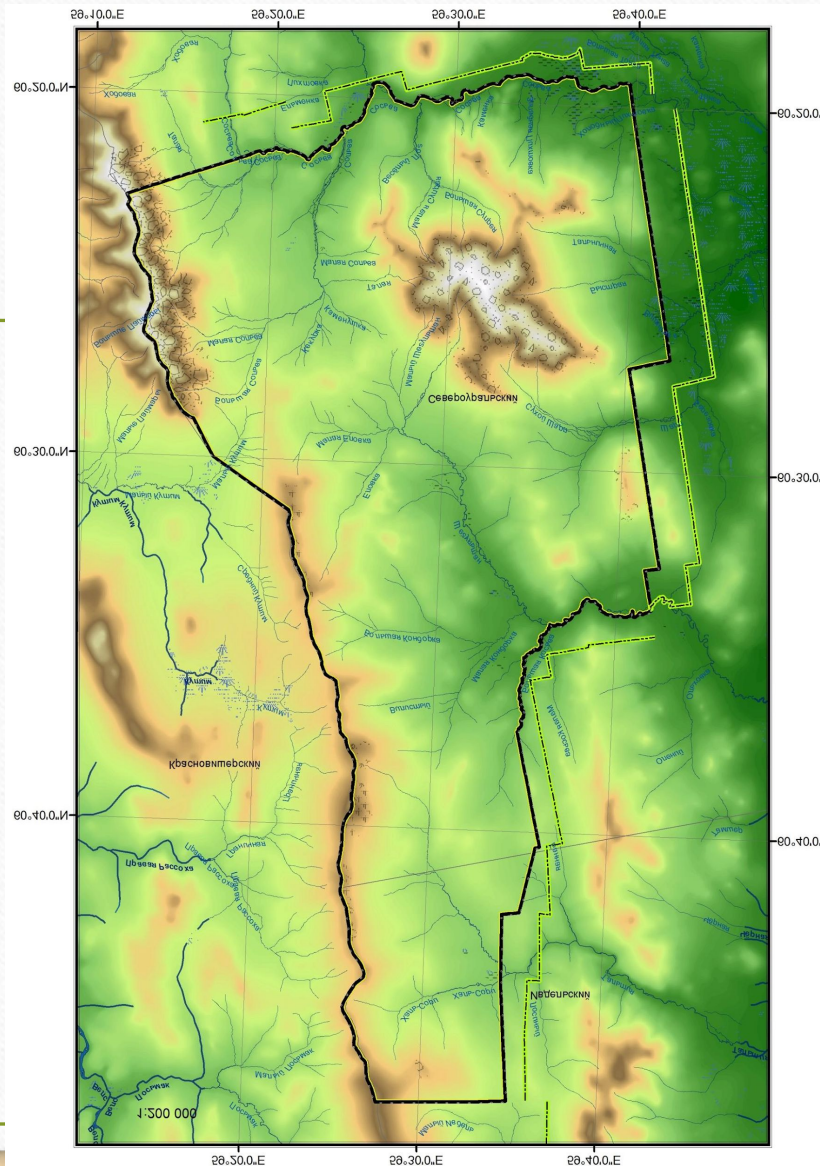


# ЗАПОВЕДНИК «ДЕНЕЖКИН КАМЕНЬ»





# ЗАПОВЕДНИК «ДЕНЕЖКИН КАМЕНЬ»



<http://www.denkamen.ru/>



# ЗАПОВЕДНИК «ДЕНЕЖКИН КАМЕНЬ»



<http://www.denkamen.ru/>

Адрес заповедника  
"Денежкин Камень"  
624480, Свердловская  
область, Североуральск,  
ул. Ленина, дом 6.  
Электронная почта  
[zarov.dk@gmail.com](mailto:zarov.dk@gmail.com)  
тел./факс 34380-2-91-43



# ЗАПОВЕДНИК «ДЕНЕЖКИН КАМЕНЬ»



<http://www.denkamen.ru/>

Заповедник "Денежкин Камень" расположен на севере Свердловской области, на восточном склоне Уральских гор, здесь находятся верховья рек Ивдель, Тальтия, Шегультан, Сосьва.

Эта территория в советское время в течение 15 лет (с 1946 по 1961 гг.) уже имела статус заповедника. В 1991 году заповедник был возрожден.



# ЗАПОВЕДНИК «ДЕНЕЖКИН КАМЕНЬ»

<http://www.denkamen.ru/>





# ЗАПОВЕДНИК «ДЕНЕЖКИН КАМЕНЬ»





# ЗАПОВЕДНИК «ДЕНЕЖКИН КАМЕНЬ»

<http://www.denkamen.ru/>





# ЗАПОВЕДНИК «ДЕНЕЖКИН КАМЕНЬ»

<http://www.denkamen.ru/>









# ЗАПОВЕДНИК «ДЕНЕЖКИН КАМЕНЬ»



n.ru/



# ЗАПОВЕДНИК «ДЕНЕЖКИН КАМЕНЬ»

<http://www.denkamen.ru/>

*Флора заповедника.* На склонах Денежкиного Камня и Главного Уральского хребта выделяются три пояса растительности: горно-таежный, подгольцовый и горно-тундровый. На территории представлены основные ландшафтные зоны Северного Урала: высокопродуктивные сосновые леса долин и предгорий, темнохвойные горно-таежные леса, криволесье, субальпийские луга, горные тундры, подгольцы и болота. Покрытая лесом площадь составляет 89,9% территории заповедника.



# ЗАПОВЕДНИК «ДЕНЕЖКИН КАМЕНЬ»

На территории заповедника известно 557 видов сосудистых растений, относящихся к 68 семействам. В том числе плауновидных 8, хвощевидных 6, папоротникообразных 20, голосеменных 6, покрытосеменных 517 видов. Из них 54 вида (9,7%) синантропные, в том числе 26 (4,6%) встречаются только в качестве сорных, а 28 произрастает на вторичных лугах. Таким образом, естественная флора представлена 503 видами.

Во флоре заповедника произрастает 48 из 144 видов сосудистых растений, включенных в Красную книгу Среднего Урала, что составляет 33%, из них 8 реликтов и 15 эндемиков Урала. Пять видов занесены в Красную книгу РСФСР (1988): незабудочник уральский, калипсо луковичная, минуарция Гельма, венерин башмачок настоящий, надбородник безлистный, три последних занесены также в Красную книгу СССР (1984).



# ЗАПОВЕДНИК «ДЕНЕЖКИН КАМЕНЬ»

*Фауна заповедника "Денежкин Камень"* представлена типичными таежными видами. Пограничное расположение заповедника между Европой и Азией и между северной и северной тайгой делают его уникальным среди других заповедников Урала. Млекопитающие представлены 38 видами из 6 отрядов, то есть все виды характерные для Северного Урала вероятно обитают в заповеднике. На территории заповедника можно встретить 135 видов птиц, из 12 отрядов, что составляет 67% видового состава этого региона. Из них гнездится 111 видов. На весенних и осенних пролетах встречается 24 вида птиц. Большинство видов - типично таежные, хорошо приспособленные к жизни в лесу.



## ЗАПОВЕДНИК «ДЕНЕЖКИН КАМЕНЬ»

В данное время зарегистрировано для заповедника 12 новых видов птиц, не отмеченных в списке Н. И. Кузнецова (1959): беркут, большой кроншнеп, белоспинный дятел, краснозобый конек, речной сверчок, обыкновенный сверчок, пятнистый сверчок, серая славка, пеночка-зарничка, малая мухоловка, белокрылый клест, подорожник.

В орнитофауне заповедника 58 видов редкие или малочисленные (плотность менее 1 особи на 1 кв. км.). Самый крупный отряд - Воробьинообразных представлен 19 семействами из 20 региональных (нет скворцов). Водоплавающие представлены 42% видов региона. В заповеднике нет озер, но миграционный путь гусей пролегает вдоль Уральского хребта, где они в плохую погоду иногда останавливаются на отдых. Хищных птиц - 11 видов, или 68 % от региона.



# ЗАПОВЕДНИК «ДЕНЕЖКИН КАМЕНЬ»

<http://www.denkamen.ru/>

Почти полностью представлены Курообразные - 83 %. Слабо представлены видовым и количественным составом болотные птицы - Журавлеобразные и Ржанкообразные - 34 %. Журавли и несколько видов куликов отмечены на Кутимском болоте, которое раньше входило в состав заповедника. Почти полностью представлена типично таежная орнитофауна из отрядов Воробьинообразные, Дятлообразные, СOVOобразные, Кукушкообразные, Голубеобразные - около 100 %.

В заповеднике охраняются 10 видов птиц, внесенных в Красную Книгу Среднего Урала (1996): пискулька, лебедь-кликун, беркут, орлан-белохвост, дербник, кобчик, филин, воробьиный сыч, ястребиная сова, бородатая неясыть.



# Использованные информационные ресурсы

- <http://www.minprir.midural.ru/osobo-ohranyaemy%20pasporta>
- [http://visimskiy.ru/O\\_zapovednike](http://visimskiy.ru/O_zapovednike)
- <http://www.nppbor.ru/>
- denezhkin\_kamen\_cadastr\_2015
- <http://www.denkamen.ru/>
- <https://ru.wikipedia.org/wiki>
- <http://fb.ru/article/145473/visimskiy-zapovednik-sverdlovskaya-oblast>
- <http://fb.ru/article/182328/denejkin-kamen---zapovednik-v-sverdlovskoy-oblasti#image742917>
- [http://www.worlds.ru/europe/russia/history-zapovednik\\_denezhkin\\_kamen.shtml](http://www.worlds.ru/europe/russia/history-zapovednik_denezhkin_kamen.shtml)
- Яндекс картинки