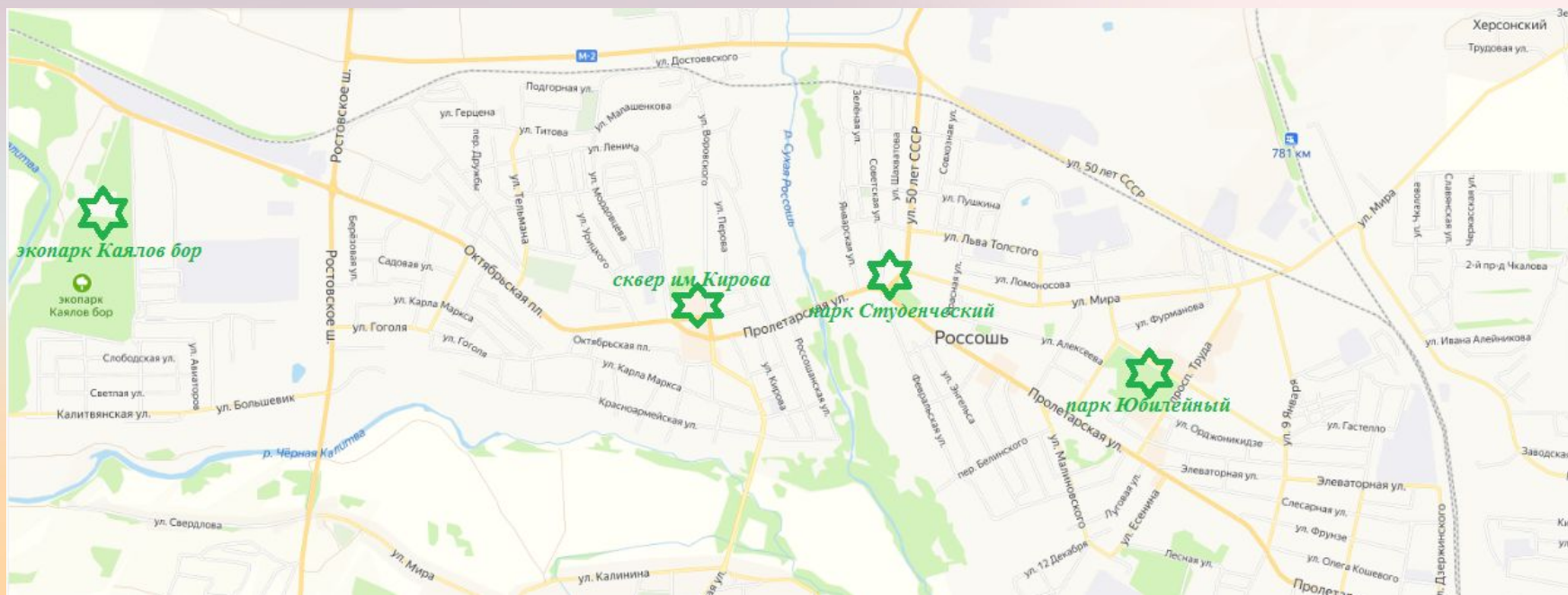


автор: Швечиков Алексей
МКОО ДО СЮН г.Россошь
объединению «Юный эколог»
МБОУ лицей №4 г.Россошь
7 «Б» класс

Скверы и парки- украшение города Россошь!



Схема размещения объектов на карте города Россошь



Сквер им. Кирова - визитная карточка города Россошь

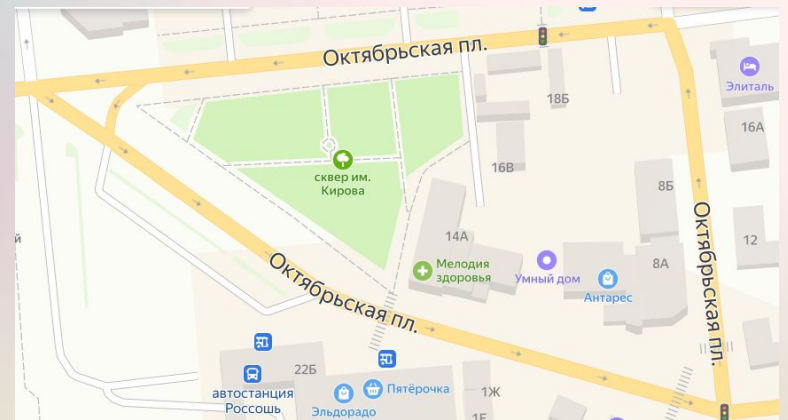


Во-первых, он расположен на старейшей площади Россоши-пл.Октябрьской. Во-вторых, рядом находится Свято-Ильинский кафедральный собор. В-третьих, сквер соседствует с центральной автостанцией города. В настоящее время он является единственным зеленым массивом в «старой» части города.

В начале XX в. на этом месте находилась базарная площадь, над которой тучами поднималась взбудораженная пыль.

В середине 30-х годов прошлого века было решено в «старой» части города разбить зеленую зону. Силами молодежи был заложен сквер на квадрате, образуемом улицами Воровского, Октябрьской и рыночной площадью.

В настоящее время площадь городского сквера чрезвычайно мала. Всего лишь 4 586 м². Но сквер ухожен. В нём произрастают молодые зелёные насаждения. В летний день сквер выглядит уютным и свежим островком прохлады в центре города.




Парк «Студенческий» - место отдыха молодёжи

До 1928 года на месте, где сейчас находится парк Студенческий, был пустырь. Поэтому было принято решение развернуть здесь большую стройку. Буквально на глазах жителей города поднимались этажи новых зданий. Одно из строений отдали под птицетехникум. Студенты техникума решили организовать парк перед учебным корпусом. Он простирался от учебного корпуса до дороги.

Парк был грамотно организован: наметили аллеи, посадили четыре вида деревьев: американский клён, тополь, акацию белую и желтую. Межаллейное пространство засеяли газоном (кормовой травой), его косили и кормили лошадей. В центре была клумба, убранство которой менялось три раза в год: весной, летом и



Общежитие и 2-й учебный корпус техникума ММП в 50-е годы



На лыжной прогулке в парке



В 2017 году Россошь стала участником программы «Пять шагов благоустройства». Жители поддержали идею реконструкции Студенческого парка. 23 ноября 2017 года обновленный парк на улице Пролетарская, 61а был открыт. Его площадь - 16393 м²

Парк полностью оправдывает своё название. В парке есть все, что нужно для активного отдыха молодежи, а так же места для буккроссинга. Установлены новые арт-объекты – «Глобус» и «Кот ученый». Отреставрированы старые скульптуры. У росошанской молодежи есть место, где можно не только с пользой провести время, но и сделать красивое селфи.

Я рекомендую гостям города посетить парк

Парк «Юбилейный» - зелёное сердце города

Коллектив Придонского химкомбината в 1977 году стал инициатором закладки новой зеленой зоны в городе. Сегодня парк «Юбилейный» - признанный символ Россоши. Однако, главное место отдыха росошанцев получило официальное наименование – городской парк «Юбилейный» - лишь в 2015 году. Центральный парк города находится по адресу: Россошь, Пр. Труда, 1Ж. Его площадь 89 657 м². В этой зеленой зоне много живописных мест. Визитной карточкой парка является уютный пруд, где поселилась семья уток-



В 1991-1992 годах в главном городском парке были установлены несколько тематических скульптур из белого мрамора: «Дон», «Птицы», «Земля», «Слово о полку Игореве» и «Воздух». Их автором является московский скульптор Сергей Казанцев.



На территории кафе-мороженое «Черника» создана детская зона отдыха «Берендеево Царство». В парке установлены детские аттракционы, сделана трасса для поездок на квадроциклах, установлены скамьи со сказочными персонажами и скамья примирения. По глади пруда модно прокатиться на катамаране, перейти по декоративному мостику на маленький островок, а если устали ноги проехать на паровозике.

В парке «Юбилейный» регулярно проводятся красочные выставки, гала-концерты и много других культурных мероприятий. Если вы не были в «Юбилейном» – вы не видели Россошь.

Экопарк « Каялов бор» - единство природы и древней истории

По инициативе жителей города и при поддержке администрации работы по благоустройству экопарка начались еще в 2015 году. Название экопарк получил не случайно. Он расположен на территории соснового леса, или, как еще говорят, бора, а вблизи него протекает река *Россошь*. Возможно, именно она под названием *Каяла* упоминается в памятнике древнерусской литературы - «Слове о полку Игореве», известном всем нам еще со школьной скамьи. Согласно гипотезе историков Поливановых, битва русичей с половцами в далеком 1185 году произошла в наших краях. Экопарк представляет собой городское пространство с тремя видами природных зон - лесом, парком и





Для горожан и гостей города в экопарке имеется зона «Городища» и различные арт-объекты. Для посетителей разработана схема пешеходного маршрута через территорию экопарка. Гости экопарка могут посетить зоны, символизирующие главы поэмы: затмение, лабиринт, чаша слез, плен. Этапы маршрута соответствуют главам летописи «Слово о полку Игореве».

Для любителей активного отдыха имеется зона для игры в лазертаг и лыжероллерная трасса, детская площадка.

Украшением и символом экопарка являются белки, которые с удовольствием лакомятся орешками, которыми их угощают посетители. Посети «Каялов бор» и получи массу незабываемых впечатлений!

**СПАСИБО ЗА
ВНИМАНИЕ!**

