

Альфред Мэхен и теория «морского могущества»



Выполнили студенты 2 подгруппы по дисциплине: «Культурный ландшафт города»
Каримов Марат
Кортунова Софья



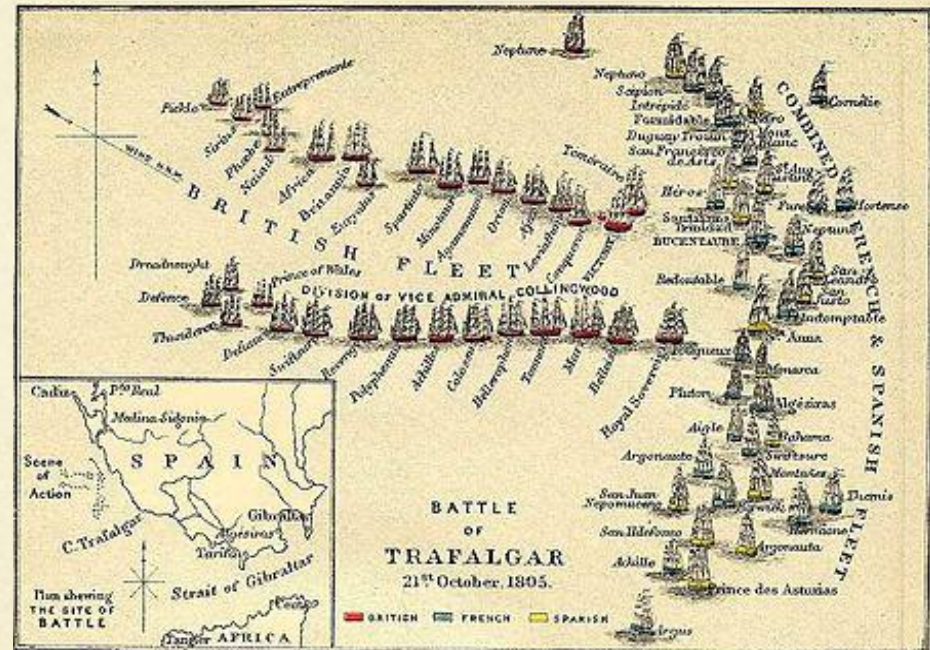
Альфред Тайер Мэхен

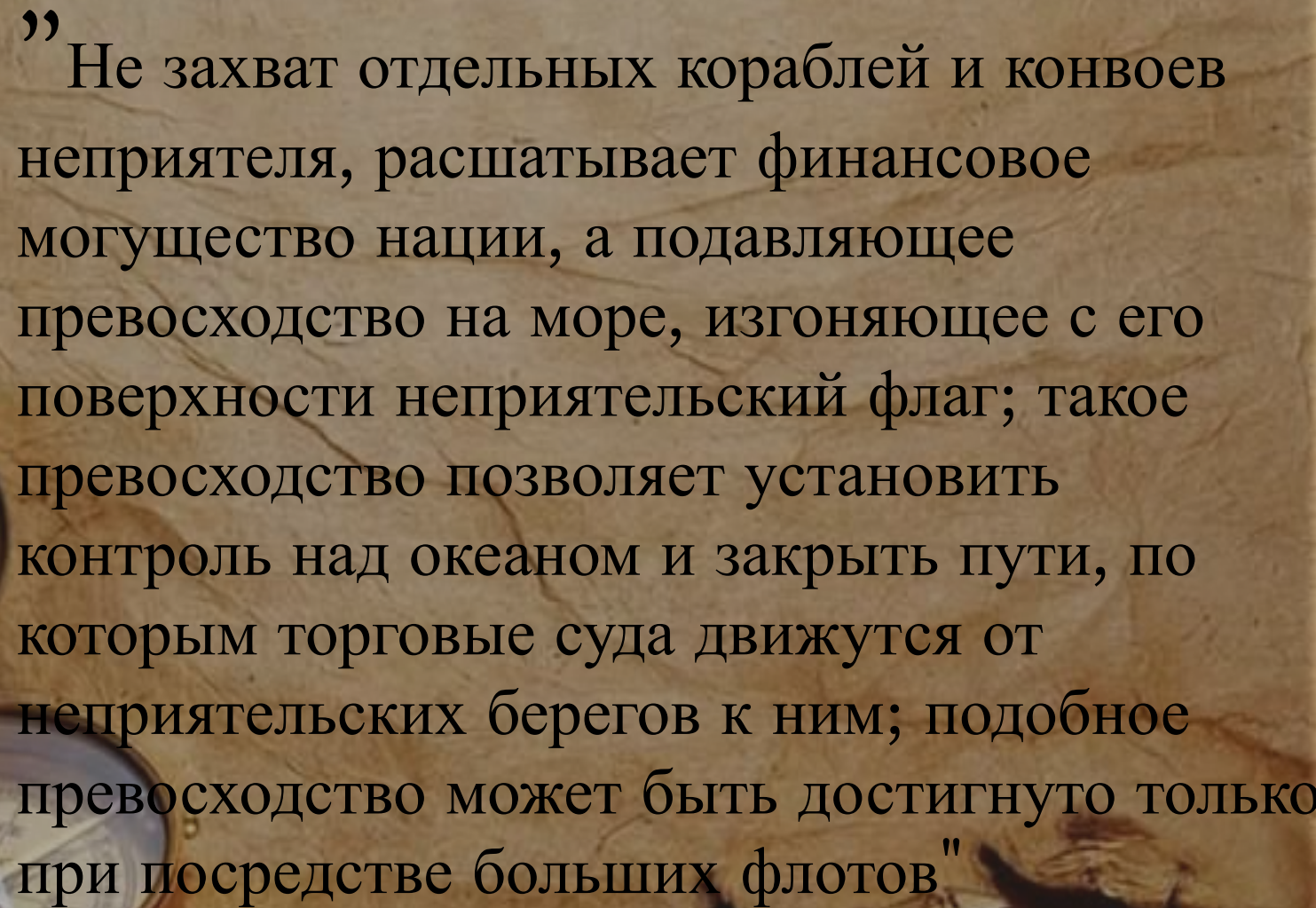
- 1840 – 1914
- Американский контр-адмирал
- Военно-морской теоретик и историк



Основные труды:

- «Влияние морской силы на историю 1660-1783 годов» (1890);
- «Влияние морской силы на Французскую революцию и Империю 1793-1812 годов» (1905);
- «Заинтересованность Америки в морской силе в настоящем и будущем» (1897);
- «Жизнь адмирала Нельсона: воплощение морской силы Великобритании» (1897)





” Не захват отдельных кораблей и конвоев неприятеля, расшатывает финансовое могущество нации, а подавляющее превосходство на море, изгоняющее с его поверхности неприятельский флаг; такое превосходство позволяет установить контроль над океаном и закрыть пути, по которым торговые суда движутся от неприятельских берегов к ним; подобное превосходство может быть достигнуто только при посредстве больших флотов”

Критерии геополитического статуса государства:

- Географическое положение государства;
- Физическая конфигурация;
- Протяженность территории;
- Статистическое количество населения;
- Национальный характер;
- Политический характер правления.

Принципы морского могущества

A historical map of the Indian Ocean region, showing the East African coast, the Indian subcontinent, and Southeast Asia. The map is overlaid with yellow lines representing maritime trade routes. Key geographical features and labels include 'LA NUOVA GUINEA', 'ISOLE MOLU', 'MARE ARABICUM', 'MARE INDICUM', and 'MARE OCEANICUM'. The map also shows the 'Tropico del Capricornio' and 'MARE ARABICUM'.

- Море не барьер, а дорога;
- Владение морем решает дело;
- Морская мощь — путь к владению морем;
- Основа морской мощи — на суше;
- Оборона своих берегов начинается у берегов противника;
- Важность «большой битвы».


Экономический ЦИКЛ.

Производство

Навигация

Колонии

«Должное использование морей и контроль над ними составляют лишь одно звено в цепи обмена, с помощью которого страны аккумулируют богатства... Но это-центральное.»



Значение для геополитики США

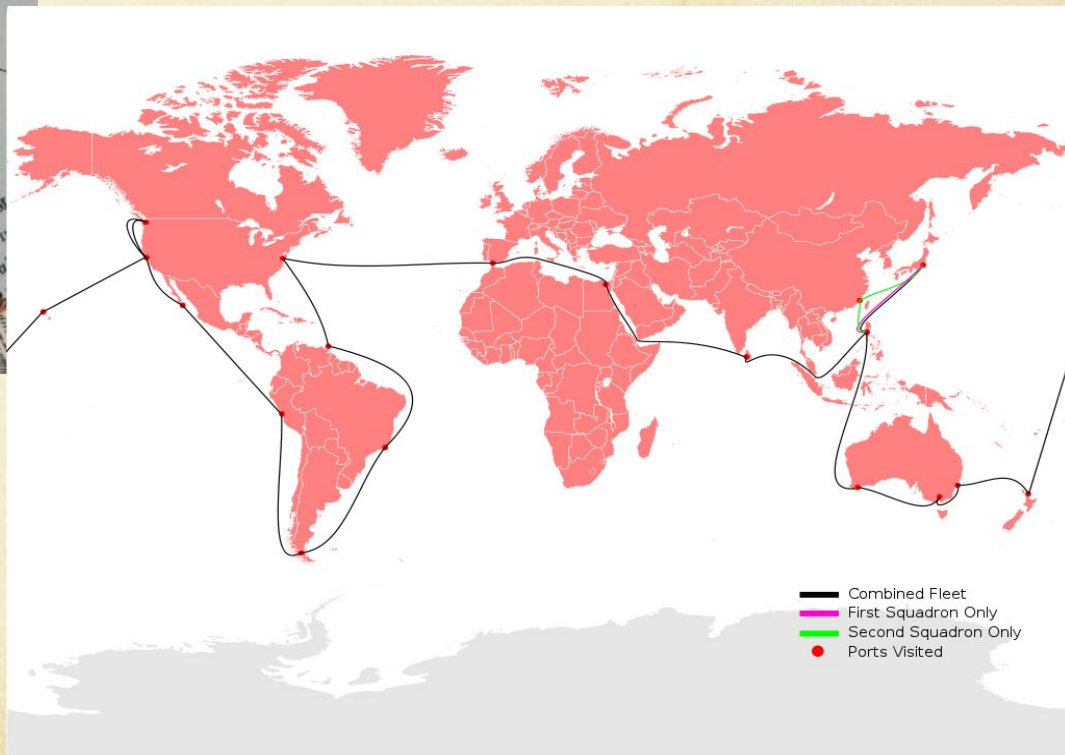
- Сотрудничество с Великобританией
- Создание препятствий германским морским претензиям
- Недопущение экспансии Японии в Тихом Океане
- Координация действий США в Западной Европе и Азии

Панамский канал и Великий белый флот



Открытие
-1914

1907-1909



Выводы

- Геополитическая теория подкрепляется рассмотрением крупных исторических событий;
- Военно-морской флот, торговля и порты как основа морской силы;
- Морское могущество определяет положение государства на мировой арене;
- Учет 6 факторов, влияющих на геополитический статус государства;
- Использование как элемента геополитической доктрины США в XX веке.



Спасибо за внимание!