



Территория империи при Петре I



Территория империи при Екатерине II

Внешняя политика Екатерины II

7 апреля 2018 г.

*«Петр I удивил Европу
своими победами,
Екатерина приучила ее
к нашим победам».*

Н. М Карамзин.



Задачи внешней политики

- **Получить выход к южным морям – Черному и Азовскому**
- **Решение польского вопроса**

Русско-Турецкая война 1768-1774 гг.


| | |
|-----------------------------|---|
| Причины | Интересы безопасности страны Интересы дворянства, стремившегося получить новые богатые земли |
| Повод | Ввод русских войск в Речь Посполитую |
| Объявление войны | Турцией, подстрекаемой Францией и Англией |
| Территория | Молдавия, Валахия, Азовское побережье |



1770 г. – русская армия под командованием

П.А. Румянцева одержала победы при **реках Ларга** 7 (18) июля) и **Кагул** (21 июля (1 августа)) вышла к Дунаю

**Петр Александрович
Румянцев
(-Задунайский)**





1770 г. – русский флот под командованием А.Г. Орлова и адмиралов [Г.А. Спиридова](#) и И.С. Грейга, выйдя из Петербурга, через Гибралтар вошел в Средиземное море и в Чесменской бухте (26 июня (7 июля)) полностью уничтожил турецкую эскадру
Чесменский бой – первая победа России в южных морях

Григорий Андреевич Спиридов



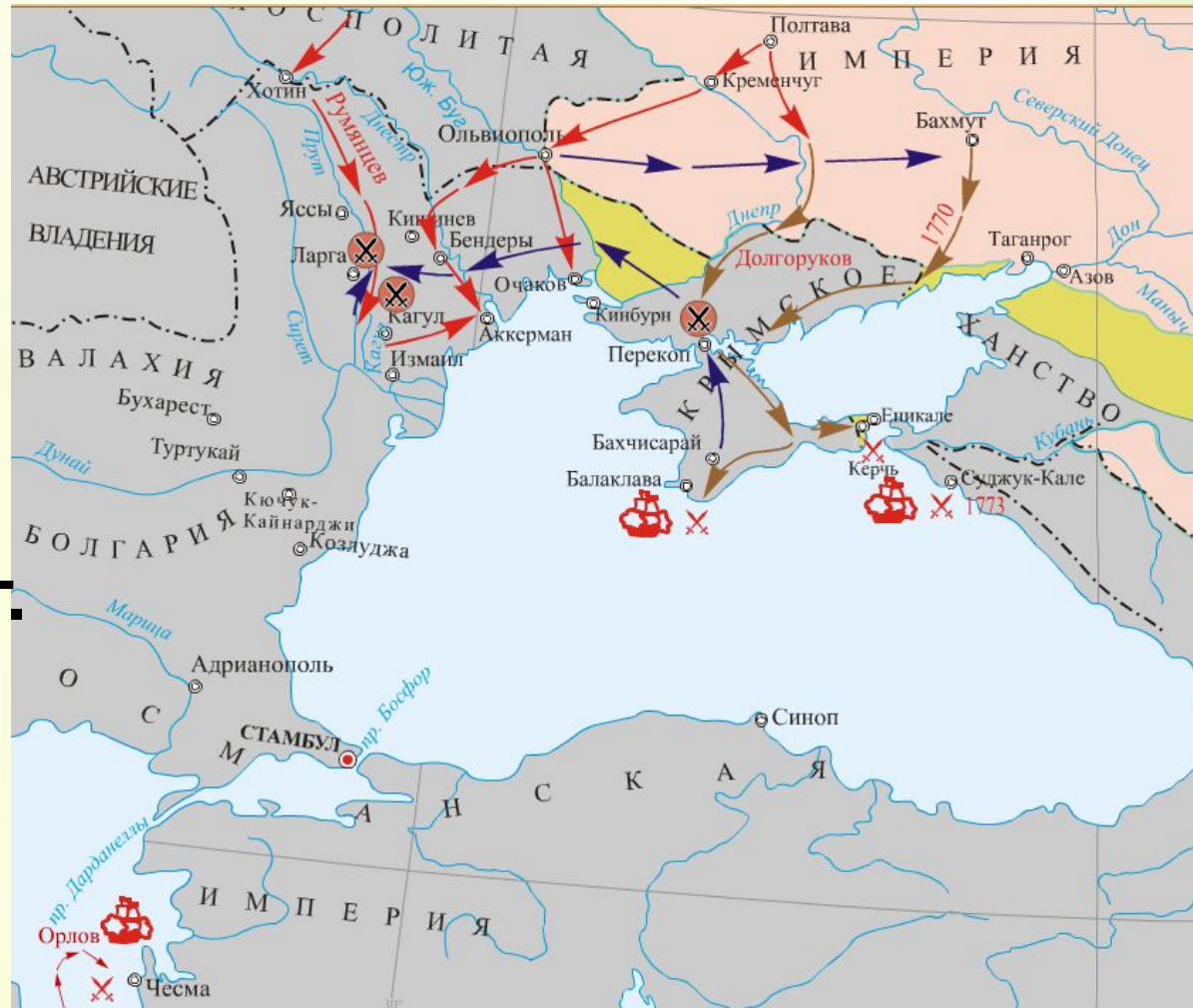
**Алексей
Григорьевич
Орлов**





И. Айвазовский. «Чесменский бой»

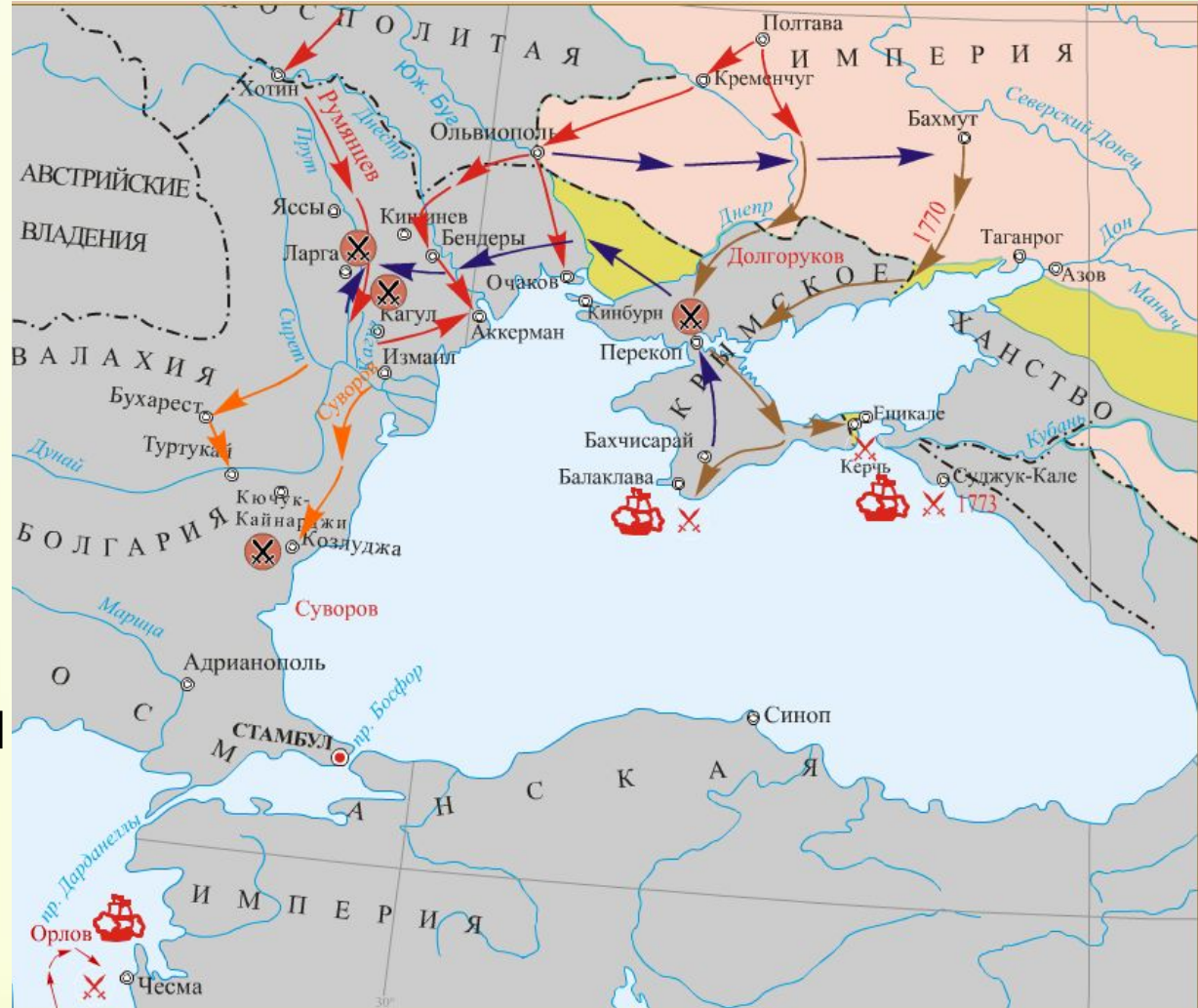
12-29 июня 1771 г.
– русские войска
под
командованием
князя В.М.
Долгорукого
овладели
Крымом



**Василий Михайлович
Долгоруков-
Крымский**



1774 г. – русская армия перешла через Дунай.
Войска под командованием **А.В. Суворова** разбили армию великого визиря у деревни ***Козлуджи***, открыв основным силам во главе с П.А. Румянцевым путь на Стамбул



Александр Васильевич Суворов



ИТОГ ВОЙНЫ

10 июля 1774 г. –
Кючук-
Кайнарджийский
мирный договор



Кючук-Кайнарджийский мирный договор

- Россия получила выход к Черному морю, степи Причерноморья – Новороссию**
- Право иметь свой флот на Черном море и право прохода через проливы Босфод и Дарданеллы**
- Азов, Керчь, Кубань и Кабарда переходили к России**
- Крымское ханство становилось независимым от Турции**
- Турция выплачивала контрибуцию в размере 4 млн рублей**
- Русское правительство добилось права выступать в качестве защитника законных прав христианских народов Османской империи**



**Многовековая борьба с Крымским ханством
завершилась его присоединением к России**

Награды

За победы в войне

- А.Г. Орлов стал именоваться Чесменским
- В.М. Долгоруков – Крымским
- П.А. Румянцев – Задунайским
- А.В. Суворов получил золотую шпагу с бриллиантами


Присоединение Крыма

- Турция не желала мириться с утверждением России на Черном море. Предпринята попытка вернуть Крым.
- 1783 г. – русские войска заняли Крымский полуостров, который вошел в состав России. Был основан Севастополь как опорная база флота.



Памятный знак «В честь 200-летия основания Севастополя»


Г.А. Потемкин за успехи при присоединении Крыма (старое название Таврида) получил приставку к своему титулу «князь Таврический»



*Эскадренный броненосец "Князь Потемкин-Таврический"
Черноморского флота, XX век*

Григорий Александрович Потемкин





1787 г. – поездка Екатерины II в Новороссию и Крым. В Херсоне к поездке присоединился австрийский император Иосиф II.

Георгиевский Трактат



**1783 г. – в г. Георгиевск (Северный Кавказ)
заключен договор грузинского царя Ираклия II с
Россией о протекторате**



По Георгиевскому трактату Россия приняла под свое покровительство Восточную Грузию

Русско-Турецкая война 1787-1791 гг.

| | |
|-------------------------|--|
| Причины | Османское правительство желало возвращение Крыма, восстановление своей власти над Грузией, ограничение плавания русских судов через черноморские проливы |
| Повод | Отказ России принять ультиматум |
| Объявление войны | Летом 1787 г. Турцией |
| Территория | Молдавия, Бессарабия, Буджак, Сербия, Чёрное море, Северный Кавказ |

Основные сражения



1 (12) октября 1787 г. – А. В. Суворов разгромил врага в сражении при Кинбурне (неподалеку от Очакова)



21 июля 1789 г. – победа Суворова в битве при Фокшанах



11 сентября 1789 г. – сражение при Рымнике
За эту победу Суворов получил графский
титул и приставку к нему – «Рымникский»



Неизвестный автор. «Сражение при Рымнике»

Декабрь 1788 г. – после долгой осады Г.А. Потемкин штурмом овладел «ключом к Черному морю» – Очаковом.



Штурм Очакова. Гравюра А. Берга, 1792 год



Полнобродский В.Г., «Взятие Очакова», 2006



Особое значение имело взятие Измаила в 1790 г.

Желая избежать кровопролития, Суворов отправил коменданту крепости письмо с требованием сдачи:

«24 часа – воля, первый выстрел – уже неволя, штурм – смерть»

Турецкий паша ответил отказом: «Скорее Дунай остановится в своем течении, небо упадет на землю, чем сдастся Измаил»



Штурм Измаила. Гравюра С.П. Шифляра на основе натурной зарисовки.

**После 10-часового штурма Измаил был взят.
В бою отличился ученик А.В. Суворова – М.И. Кутузов**



Офицерским крестом "За храбрость при взятие Измаила" награждались офицеры, участвовавшие в штурме Измаила, проявившие храбрость, но не получившие орденов Св. Георгия и Св. Владимира.




Медаль "За отменную храбрость при взятие Измаила" учреждена 25 марта 1791 г. Медалью награждали нижних военных чинов, участвовавших в штурме и взятии мощной турецкой крепости Измаил



- Русский флот под командованием **Ф.Ф. Ушакова** одержал ряд блистательных побед в Керченском проливе (1790 г.) и у форта Гаджибей.
- Черное море стало свободным для русского флота

Федор Федорович Ушаков





В сражении у мыса Калиакрия в 1791 г. турецкий флот был уничтожен.

Турция обратилась к России с предложением заключить мир



В. Коваль, Сражение у мыса Калиакрия

29 декабря 1791 – заключен Ясский мирный договор

БОЖІЕЮ МИЛОСТІЮ МЫ ЕКАТЕРИНА ВТОРАЯ ИМПЕРАТРИЦА И САМОДЕРЖИЦА

Всероссийская.

и прочая, и прочая, и прочая.

Объявляем всенародно.

Оплачась вышнему прошивъ вооруженія непріятно на Россію отъ Порты Оттоманской усмереннаго, всему Себѣму извѣстно, сколь тяжко въ сію четвертьлѣтнюю войну удары нанесла Турецкія силы и храбрость войскъ НАШИХЪ, на сушѣ, на водахъ, въ Европѣ, въ Азіи всегда побѣждающихъ. Не о семъ однакожь нынѣ въцѣмъ НАШИМЪ любезно-вѣрными подданнымъ; но что таковы подвиги мужества и добродѣтели, врожденныхъ сынамъ России, одержали и пакы вожделенный миръ и пакы прумножающія вышши пользы Отечества. Сама Персія Оттоманская принуждена была искать онаго; зря побѣнные войска своей армии и мѣтѣ опшорнутия у насъ области НАШИМИ завоеваніями. По среднему НАМЪ челоѣколюбію и отвращенію отъ пролитія крови, предложено паквою было принято. По тому Верховный Визирь Юсуфъ Пана прислалъ въ НАШУ армию къ Генералу-фельдмаршалу Кирию Григорію Александровичу Потемкину-Таврическому своихъ Подкомочныхъ для познанованія мирныхъ договорѣвъ. Но какъ къ крайнему прискорію НАШЕМУ въ печеніи сей переговоровъ, Богу угодно было смертию кончить жизнь упомянутаго НАШЕГО Генерала-фельдмаршала, прославившаго службу свою НАМЪ и Отечеству отличными умомъ, искусствомъ, усердіемъ, ревностію и значительными для блага общаго дѣлами; но мы вѣрили и угодночелія совершить оному НАШЕМУ Дѣйствительному Тайному Совѣнику Графу Безбородку, келеромъ съ упомянутымъ Верховнымъ Визиремъ чрезъ взаимныхъ Подкомочныхъ къ Молдавіи въ городъ Ясехъ успешившии въ нѣмъ руковедемъ Трактатъ вѣчнаго мира Декабря 29го минушаго 1791 года заключили, и на оный отъ НАСЪ и отъ Турецкаго Султана Селыма III даныя торжественныя Ратификаціи разбывали обюдю.

Издавая при семъ ко всенародному сѣдленію новый Трактатъ заключеннаго мира, надбемъ, что въ нѣмъ познать изъ онаго важность выгоды Имперіи и частныя пользы для НАШИХЪ подданныхъ нѣмъ приобретенныхъ. Но іс, всѣ приобретенна къ безлосности предѣловъ Государства, мереположеніе и широва на всѣхъ водахъ Турецкихъ, коперые доставили МЫ Имперіи Россійской Кабарджскимъ миромъ и пославованіями за нѣмъ познанованіями, подтверждены и при семъ замиреніи во всѣхъ ихъ силѣ; а снержъ того 2го, всѣ Турецкія земля съ населеніями на оной между рѣкъ Буга и Днѣпра уступила НАШЕЙ Державѣ. Подвинувъ предѣлы России на рѣку Днѣпръ, копола отъ нынѣ сѣмъ границею обоюдно НАШЕЙ и Турецкой Имперіи, получаемъ МЫ чрезъ свободное волохотство по сей рѣкѣ новыя способности къ разпр:

разпространенію НАШЕЙ торговли, а сѣ, Селенія НАШИХЪ подданныхъ къ рѣкѣ въбли и широкіи досѣдъ нальгымъ и грабительству Горскихъ сосѣднихъ народовъ. Во посчете таковыхъ наглостей и къ полной безопасности НАШИХЪ въ той странѣ селеній, Порца мѣла новыи обязанности удержатъ нѣмъ и роды отъ всякихъ въ НАШЪ край самоуправствъ, оя сѣтши по жалобамъ съ НАШЕЙ стороны доставляли скоріе удовлествореніе съ нѣмъ, что въ случаѣ не полученія онаго чрезъ погоду, сама плашитъ убытки изъ казны своей. Такии образы прегрѣда хищнымъ, а безопаснымъ въ той странѣ живущимъ НАШИМЪ подданнымъ солдана. а сѣ, Производимое подъ флагомъ НАШИМЪ торговое плаваніе по Средиземному морю, не излѣ до нынѣ полной безопасности, будучи не рѣдко обезопасно нападками отъ грабительствующихъ варарскихъ Кантоновъ Аджарскаго, Тунискаго и Трипольскаго; но и къ семъ важномъ пунктѣ храние месши и выгоды НАШЕГО флага насложающіи Трактатомъ Оттоманская Порца передала на себя, обязуется власнито своею обуздатъ хищниковъ, и ежели они преступили бы когда о помѣ послѣдныя сѣ, вознаграждать отъ себя праживенные убытки.

Таковыи выгоды Отечеству, а сердцу НАШЕМУ, шимымъ, какъ бѣла народнаго негда желоудену, радость приносимъ вновь заключенный миръ съ Турецкою.

Воздадимъ о немъ, любезно-вѣрноподданне жертву хвалы и благодаренія несильному Богу мѣлаущему Россию яко благодѣицею сѣ НАМИ непременно видимъ. Для принесенія же оныхъ торжественно въ Храмахъ Господнихъ во всей Имперіи НАШЕЙ, назначимъ МЫ день и объявимъ о томъ повсемѣстно. День въ Санктпетербургѣ, февраля 23 дня въ лѣто отъ Рождения Христова 1792 сѣ, Царствованія же НАШЕГО Всероссийскаго въ тридцатое, а Таврическаго въ девятое.

На подлинномъ подписано
совѣсною ЕЯ ИМПЕРАТРИЦА
ТОРСКОГО ВЕЛИЧЕСТВА
рукою тако:

ЕКАТЕРИНА.



Печатанъ въ Санктпетербургѣ
при Сенатѣ февраля
25 дня 1792 года.

Ясский мирный договор

- **Турция признавала Крым владением России**
- **Границей между двумя странами стала река Днестр**
- **В состав России вошла территория между реками Буг и Днестр**
- **Турция признавала Георгиевский трактат 1783 г.**

Итоги русско-турецкой войны

- Ускорилось хозяйственное освоение степного юга России
- Ширились связи России со странами Средиземноморья
- Основаны новые города: Херсон, Одесса, Севастополь, Екатеринослав (ныне Днепропетровск), Екатеринодар (в наст. время Краснодар)



Краснодар. Площадь Екатерины

Русско-Шведская война 1788-1790 гг.

| | |
|-------------------------|--|
| Причины | Желание Швеции пересмотреть Ништадский мирный договор |
| Повод | Основные силы русской армии воевали против Турции, чем Швеция решила воспользоваться |
| Объявление войны | Вступление шведских войск на территорию России |
| Территория | Вблизи Петербурга |

Русско-Шведская война 1788-1790 гг.

Основные события

21 июня 1788 г. отряд шведских войск под командованием короля Густава III перешел границу Шведы оказались победителями в боях под Керникоски, Пардакоски и Валкиала



Густав III

Морские сражения



**6 (17) июля 1788 года у
острова Гогланд в Финском заливе.
Победа русских**



Красногорское сражение

- **15 (26) июля 1789 у острова Эланд. Поражение шведов**
- **13 (24) августа 1789 года Первое Роченсальмское сражение. Победа русских**
- **2 (13) мая 1790 года на рейде порта Ревель. Шведы потерпели поражение**
- **23—24 мая (3—4 июня) 1790 года северо-западнее Красной Горки. - отступление шведов**



Второе Роченсальмское сражение

- **22 июня (3 июля) 1790 года – Выборгское сражение. Сорван шведский план по захвату Санкт-Петербурга.**
- **28 июня (9 июля) 1790 года – Второе Роченсальмское сражение**

1790 г. – Верельский мирный договор:

- Сохранение статус-кво




Настольная медаль "В память заключения вечного мира со Швецией. 1790 г."

Статус-кво

(лат. *status quo* - букв.: положение, в котором ...) – это

политическое, правовое или иное положение, сложившееся в какой-н. определённый момент.

Восстановить Статус-кво – значит вернуться к состоянию дел, существовавшему до наступления определенного события, совершения их участниками тех событий




Образование США и России

- Третья четверть XVIII в. – борьба североамериканских колоний за независимость от Англии.
- 1780 г. – принятие «Декларации о вооруженном нейтралитете»



Вооруженный нейтралитет – в 1780-83 гг. союз России, Дании и Швеции с целью охраны торгового мореплавания нейтральных стран в ходе войны английских колоний в Северной Америке за независимость.

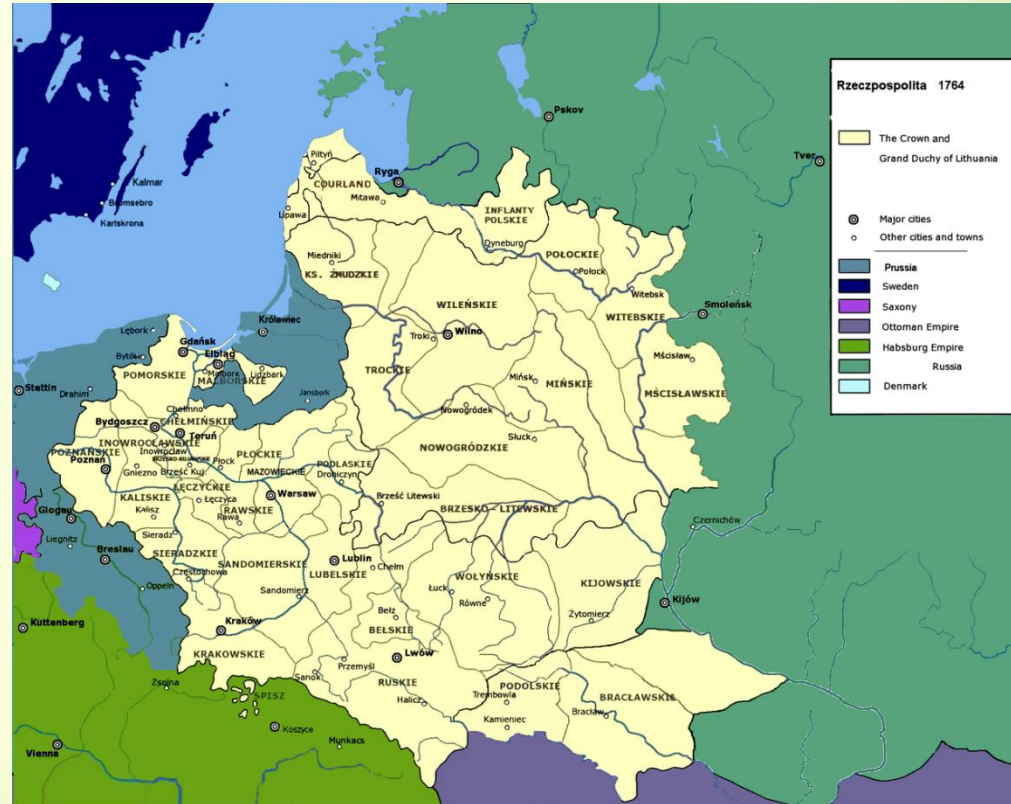




Настольная медаль "В память создания вооруженного нейтралитета. 1780 г."

Разделы Польши

- В последней трети XVIII в. Речь Посполитая переживала тяжелый кризис, чем решили воспользоваться ее соседи: Пруссия, Австрия и Россия.
- Россия выступила под предлогом освобождения украинских и белорусских земель от гнета со стороны польских феодалов
- Повод: нежелание польской шляхты уравнивать в правах католическое и православное население



Карта Речи Посполитой до разделов

1772 г. – первый раздел Речи Посполитой

| Россия | Пруссия | Австрия |
|---|---------|----------------------------|
| Восточная часть Белоруссии до Минска и часть латвийских земель, ранее входивших в Ливонию | Поморье | Западная Украина (Галиция) |

1793 г. – второй раздел Речи Посполитой

| Россия | Пруссия | Австрия |
|---|--|---------|
| Центральная Белоруссия с Минском, Правобережная Украина | Гданьск, часть земель по рекам Варта и Висла | |



- **1794 г. – восстание под руководством Тадеуша Костюшко, стремившееся сохранить суверенитет Польши.**
- **Итог: подавлено русскими войсками под руководством А.В. Суворова**

1795 г. - третий раздел Речи Посполитой

| Россия | Пруссия | Австрия |
|---|-------------------------------|------------------------------------|
| Литва, Курляндия, Волынь, Западная Белоруссия | Центральная Польша с Варшавой | Южная Польша с Люблином и Краковом |

Итоги раздела Речи Посполитой:

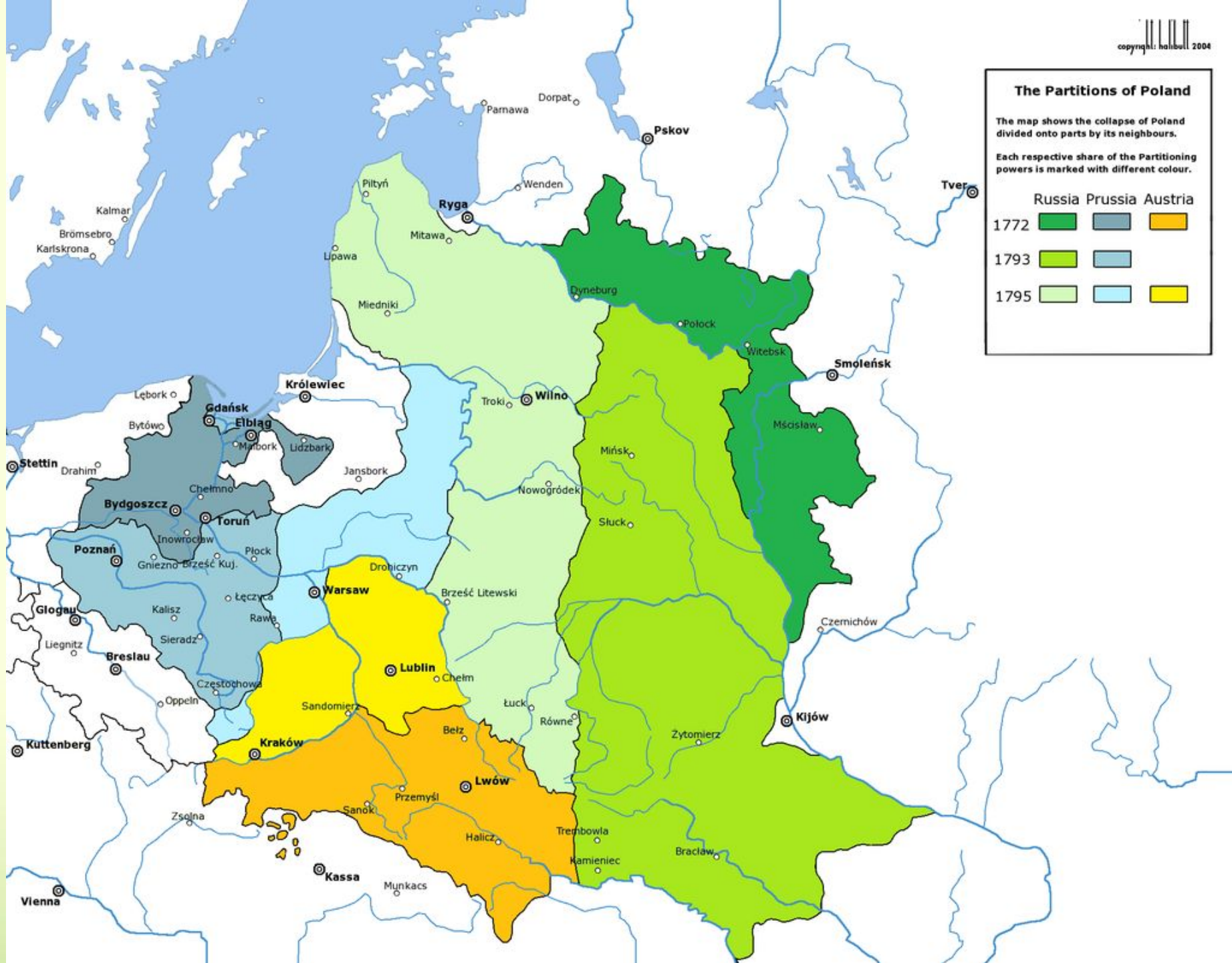
- Польша более чем на столетие потеряла государственность и суверенитет
- Произошло воссоединение украинского и белорусского народа с Россией

The Partitions of Poland

The map shows the collapse of Poland divided onto parts by its neighbours.

Each respective share of the Partitioning powers is marked with different colour.

| | Russia | Prussia | Austria |
|------|--------|---------|---------|
| 1772 | | | |
| 1793 | | | |
| 1795 | | | |





Разделы Речи Посполитой (I, II, III)
Территории, отошедшие

| в 1772 г. | в 1793 г. | в 1795 г. | |
|-----------|-----------|-----------|-----------|
| | | | к России |
| | | | к Австрии |
| | | | к Пруссии |

Границы:
 Речи Посполитой в 1772 г.
 (перед первым разделом)
 государств в 1795 г. (после
 третьего раздела Речи
 Посполитой)
 Цифрой 1 на карте обозначено
 курфюршество Саксония

Разделы Речи Посполитой (1772–1795 гг.)

Внешней политикой России руководили (при главенстве самой императрицы) дипломаты граф Н. Панин, а позже — граф А. Безбородко.

Направления внешней политики

Западное:

Присоединение Белоруссии и Правобережной Украины к России.
Борьба с революционной Францией.
Противостояние Англии и Франции, не желавших усиления влияния России в Европе

Южное:

«Восточный вопрос» — ликвидация Крымского ханства.
Закрепление России на Черноморском побережье.
Вытеснение Турции с Балкан.
Установление контроля над проливами

Восточное:

1732 г. — открытие Аляски.
1741 г. — экспедиция В. Беринга и А. Чирикова на Аляску.
1784 г. — первые поселения русских на Аляске (купец Г. Шелихов). Создание Российско-Американской торговой компании

