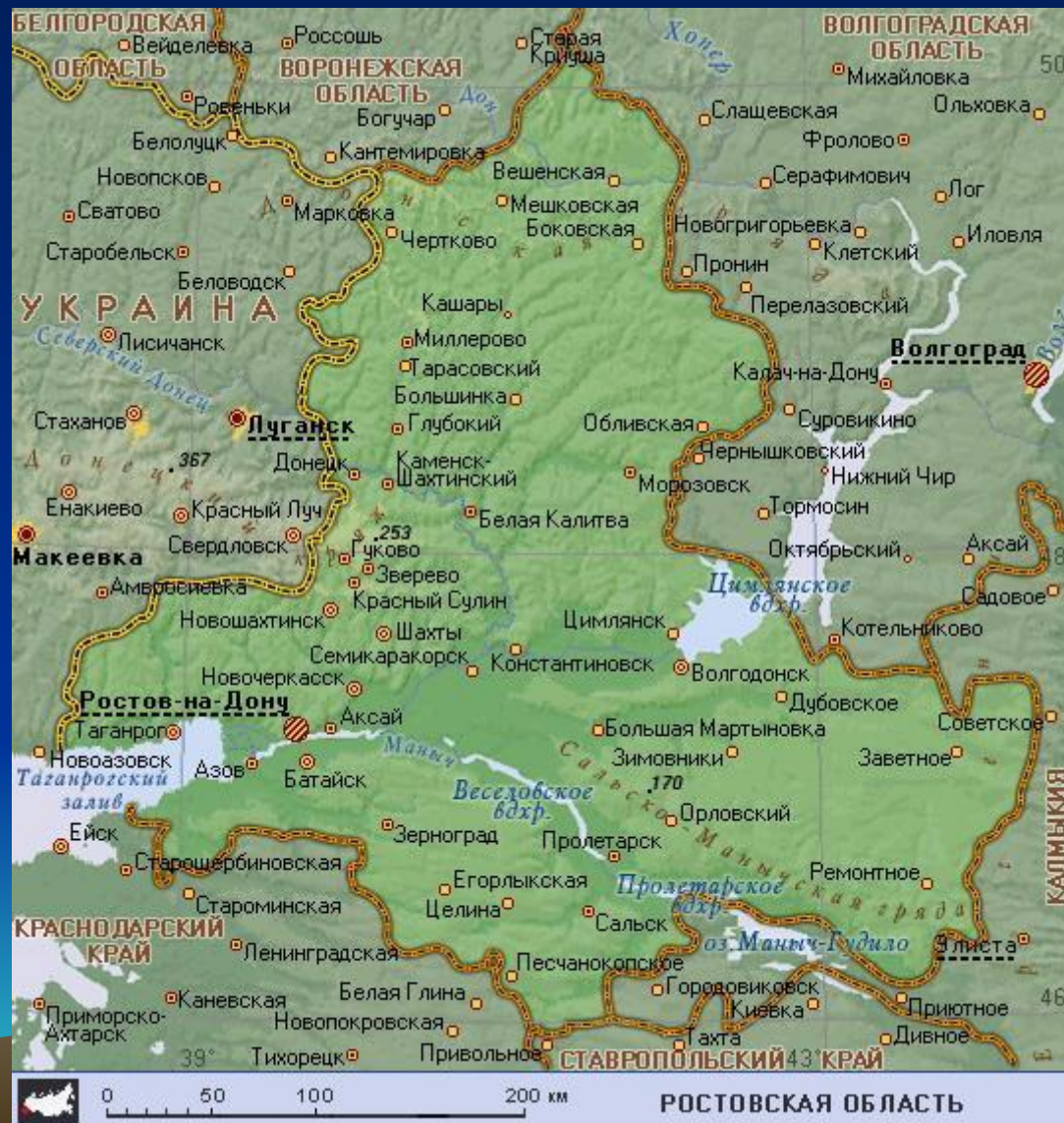


Европейский юг
или
Северный Кавказ



Ростовская область г.Ростов-на-Дону.



Краснодарский край г. Краснодар



Ставропольский край г.Ставрополь

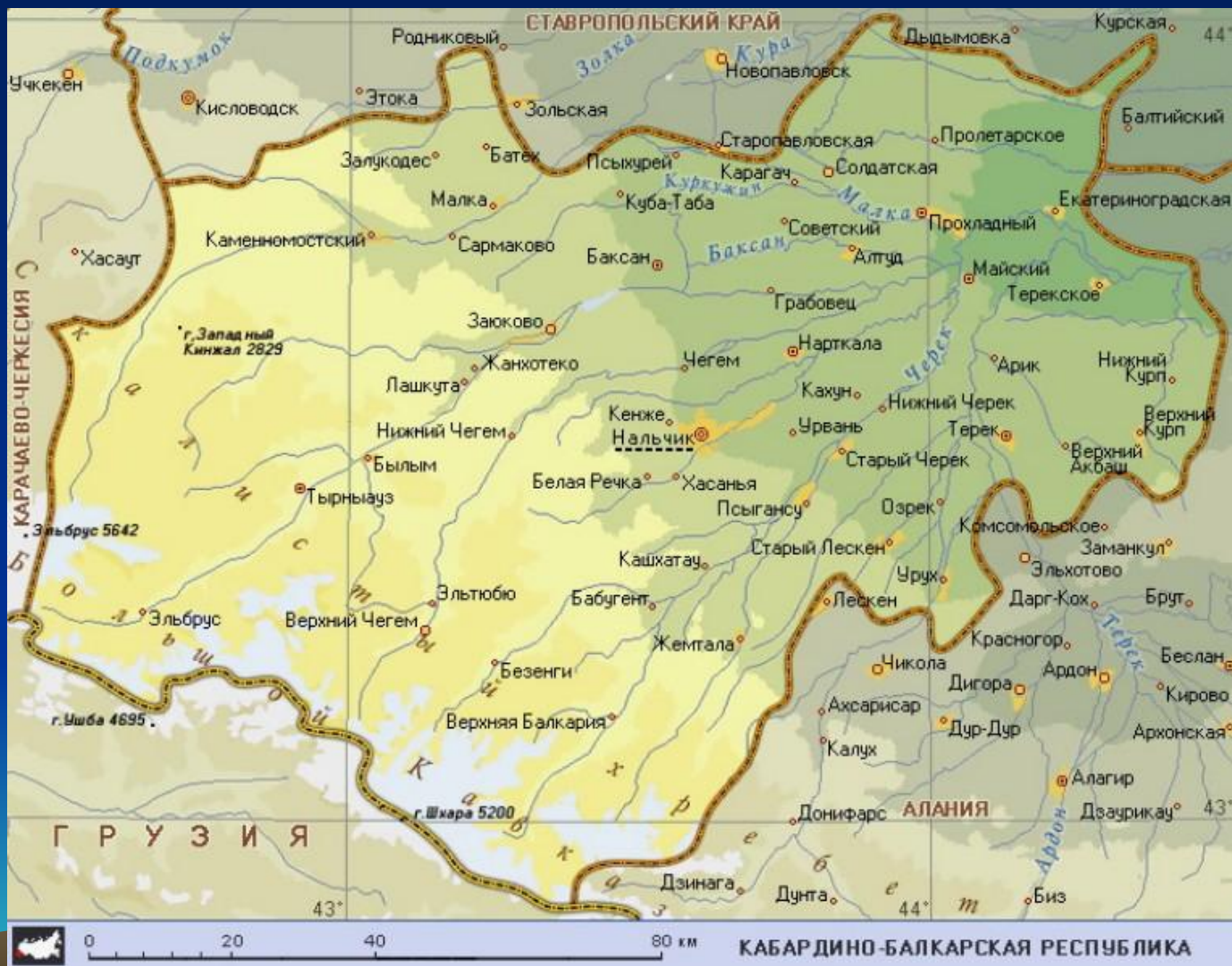


Республика Адыгея г. Майкоп



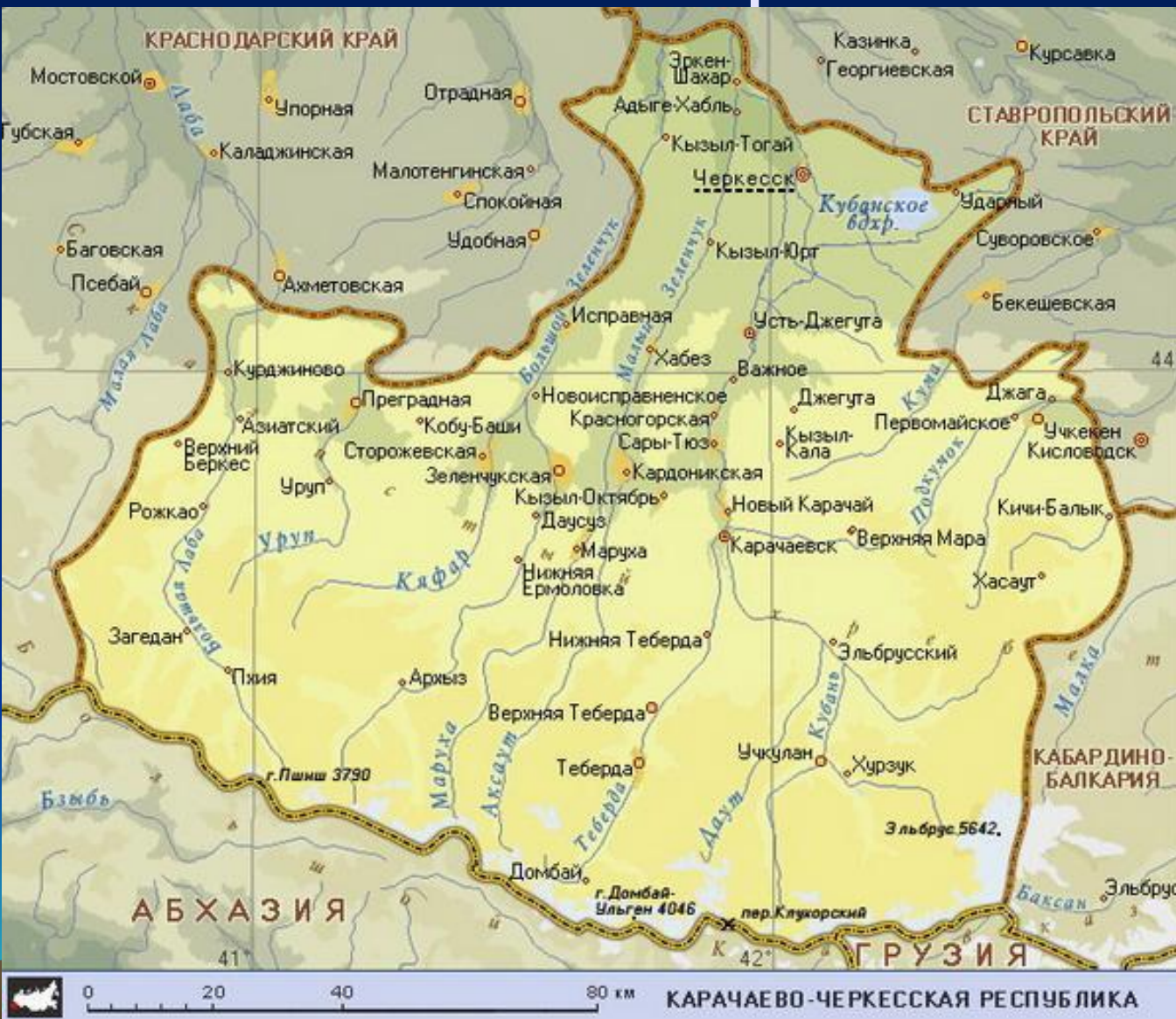
Республика Кабардино-Балкария

г.Нальчик




Карачаево-Черкесская Республика

г. Черкесск



Республика Ингушетия г.Магас

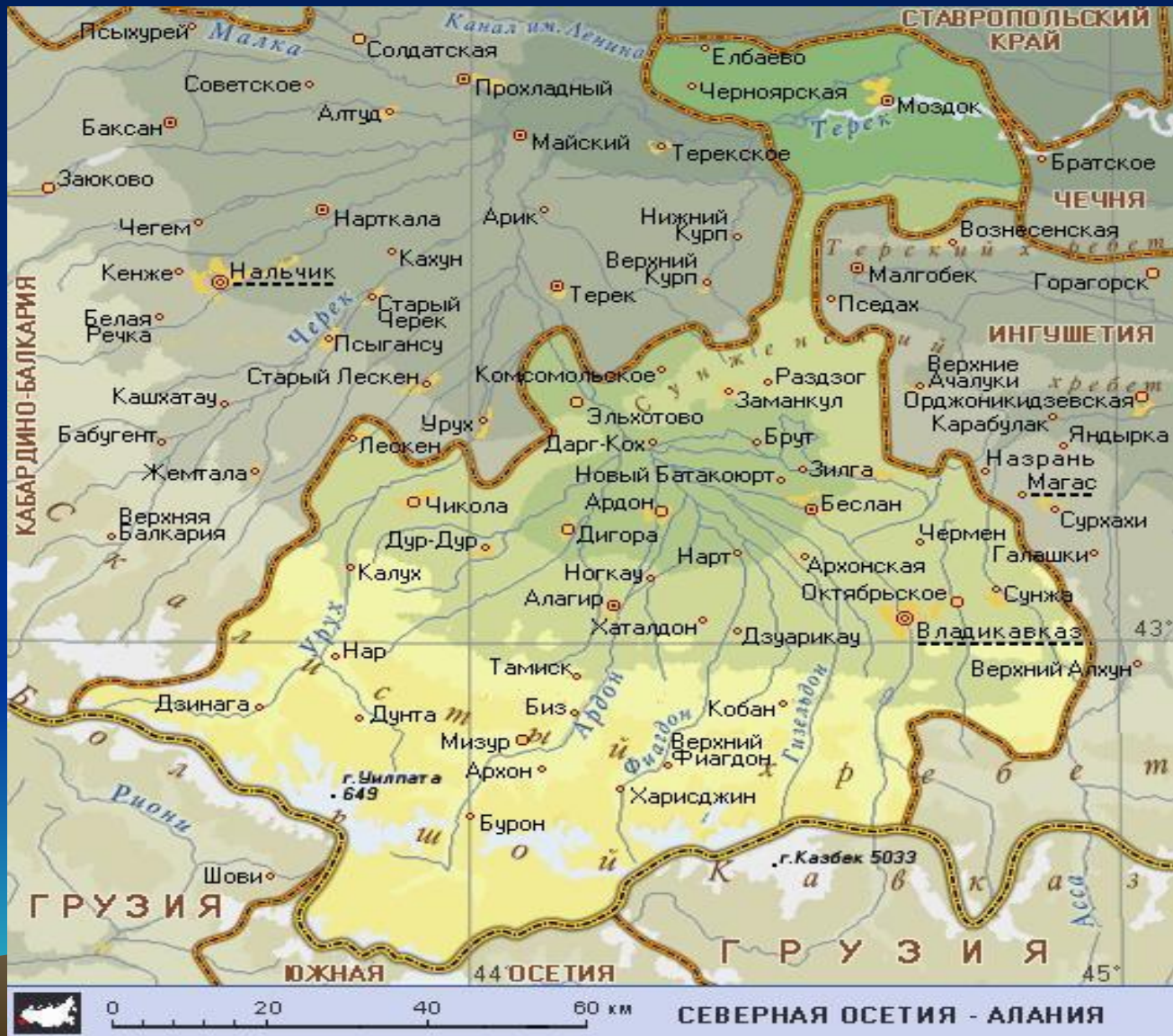


0 10 20 30 км

ИНГУШЕТИЯ

Республика Сев. Осетия-Алания

г. Владикавказ






Чеченская Республика г. Грозный



Республика Дагестан г.Махачкала



Географическое положение.

- Северный Кавказ- самый южный район Европейской части России.
 - Омывается морями- Черным, Азовским и Каспийским.
 - Район равно удален от Экватора и Северного Полюса, поэтому здесь благоприятные условия для жизни.
 - Расположен на северных склонах Большого Кавказа.
 - Имеет приграничное положение с Украиной, Грузией и Азербайджаном.
 - Внутренние соседи- Центрально-Черноземный район и Поволжье.
- 

Рельеф. Предкавказье:



Русская платформа

Скифская плита




юг Восточно-Европейской равнины,
Донецкий кряж.

Прикубанская равнина,
Ставропольская возвышенность,
Терско- Кумская равнина,
Прикаспийская низменность.

Большой Кавказ:



Кайнозойская складчатость



Западный,
Центральный и
Восточный Кавказ.

Внутренние воды:

Равнинные реки- Дон, Кубань.

Равнинные реки- Дон, Кубань.

Горные реки- Терек, Сулак.

Водохранилища- Цимлянское,
Веселовское,
Краснодарское,
Чограйское,
Чиркейское.

Озеро- Маныч-Гудило.



Река Терек.



Река Сулак.



Река Дон.



Река Кубань.



Цимлянское вдхр.



www.reonline.ru

Веселовское вдхр.



Краснодарское вдхр.



Чограйское вдхр.



Чиркейское вдхр.



Озеро Маныч- Гудило.



Почвы:

На С-З - черноземы степей;


На С-В - бурые полупустынные,
каштановые сухих степей;

Большой Кавказ

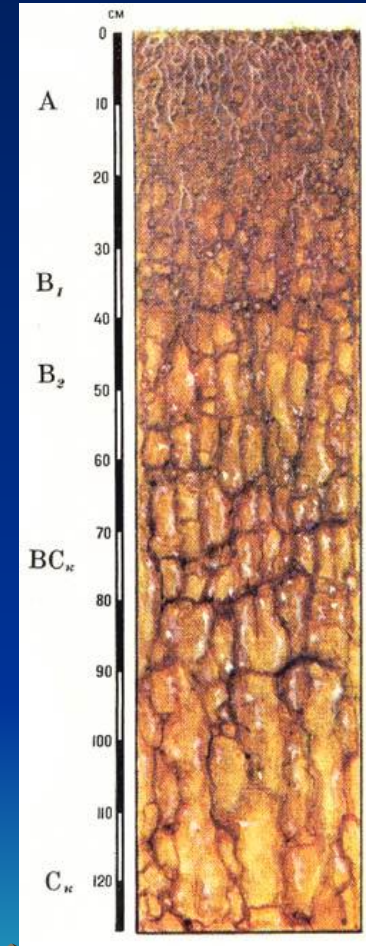
- Западный- горно - лесные(бурые и серые) широколиственных лесов;
- Центральный- горно-луговые альпийских и субальпийских лугов;
- Восточный- горно - степные и почвы сухих лесов (черноземы, каштановые, сероземы);



Черноземы степей:




Бурые полупустынные, каштановые сухих степей:



Горно-лесные почвы:



Горно - луговые почвы:



Горно- степные и почвы сухих лесов:




Природные зоны: Степи.



Пустыни и полупустыни.



Смешанные и широколиственные леса.



Минеральные ресурсы: Нефть (республика Дагестан, Краснодарский край).



Природный газ (респ. Дагестан, Ставропольский и Краснодарский края).



Каменный уголь (Ростовская область).



Вольфрамовые и молибденовые руды(Кабардино - Балкарская республика).



Особенности населения:

- Европейский Юг- один из самых густо заселенных районов России (12%). Средняя плотность – 50 чел./км кв.
- В районе высокий естественный прирост, но из-за военных действий – высокая смертность.
- Северный Кавказ – самый многонациональный район России. Здесь проживает около 100 национальностей и 42 народа.



Две религии: ислам и православие.



Святейший Патриарх Московский и всея Руси
АЛЕКСИЙ II

Русские



Адыгеец



Кабардинец



Черкески



Ингуши



Осетины



Чеченцы



Дагестанцы



ЖИВОТНОВОДСТВО



Сельскохозяйственные культуры



Центры отдыха и туризма: Черноморское побережье






Пятигорск




Ессентуки




Железнодорожск



Основной вид спорта на Кавказе- вольная борьба:



Мавлет Батыров



Горные виды спорта:



Экс-чемпион мира по боксу- Султан Ибрагимов:



Кавказ! Что значит это слово...

Война, терроры, слёзы матерей?

Или же честь, мужская доблесть, совесть,

Солдат, геройство, преданность друзей,

Добрососедство и гостеприимность,

Порядочность, любовь к своей земле,

И сколько б здесь война не длилась,

Кавказ цветёт.. надеемся в душе...

Надеемся и верим, что забудет

Он гильз звенящих под ногами звук,

Забудет грохот ружей и орудий,

Затворов тихий еле слышный стук.

И кто-нибудь поймёт, хоть и не сразу,

Когда утихнет ненависть в душе:

Как ты относишься к Кавказу-

Так он относится к тебе.

Придёшь с войной – войну не остановишь,

С вином придёшь – не утони в вине.

А если вдруг придёшь и мир предложишь,

То мир тебе на всей его земле!!!



Домашнее задание

1. П. 39 и 40, материалы презентации
2. Знать расположение на карте географических объектов
3. Решить тест на последнем слайде



№	Города
1	
2	
3	
4	
5	
6	
7	
8	
9	
10	

Вопросы: (выберите столько городов,
сколько подходит)

1. Крупнейшие из городов региона
2. Столицы республик региона
3. Расположены на реке Терек
4. Города Ростовской области
5. Города Краснодарского края
6. Города Республики Дагестан
7. Крупные центры машиностроения
8. Морские порты региона
9. Курорты Ставропольского края
10. Курорты Черноморского побережья

Города:

Анапа

Владикавказ

Волгодонск

Ессентуки

Кизляр

Нальчик

Пятигорск

Сочи

Таганрог

Хасавюрт