

# Виды изображений земной поверхности.



# Рисунок

«МОСКОВСКИЙ  
ДВОРИК»  
художник В.Д.  
ПОЛЕНОВ



# Фотография

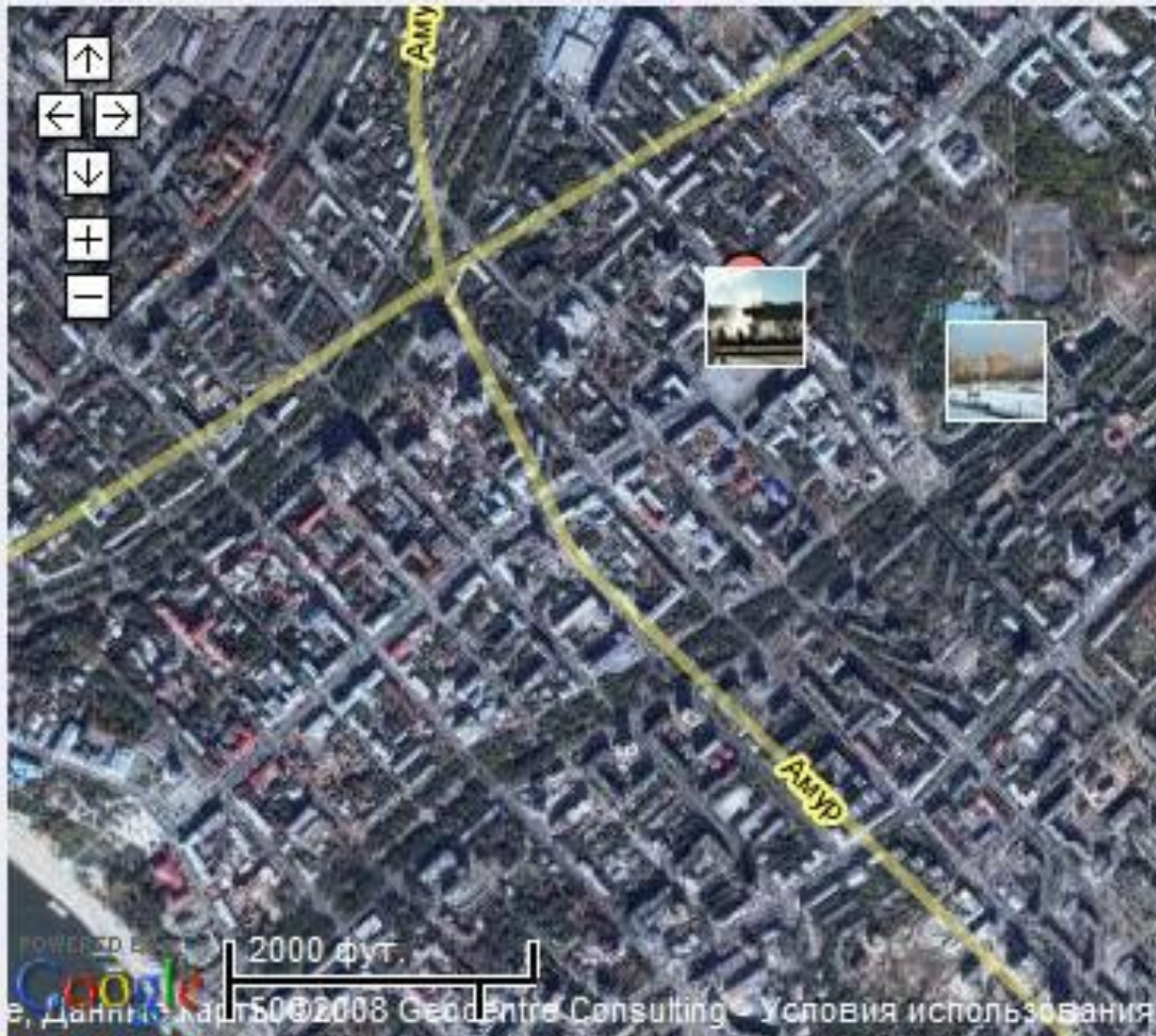
Фотография  
площади Ленина  
в г. Хабаровске



# Аэрофотоснимок, космический снимок

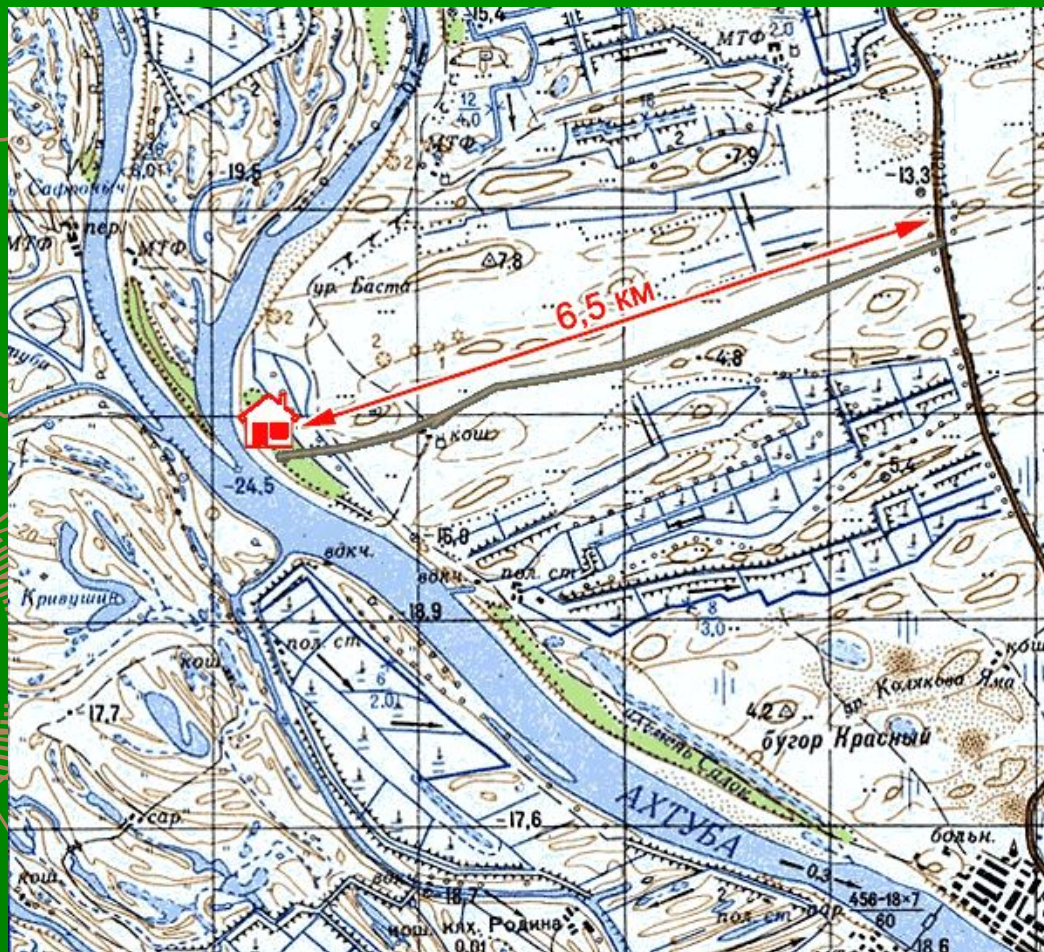


# Аэрофотоснимок, космический снимок



1 км от Khabarovsk, Khabarovskiy Krai (Russia)

# Топографический план




# Карта



Самая древняя карта

# Карта

Фрагмент  
старинной карты





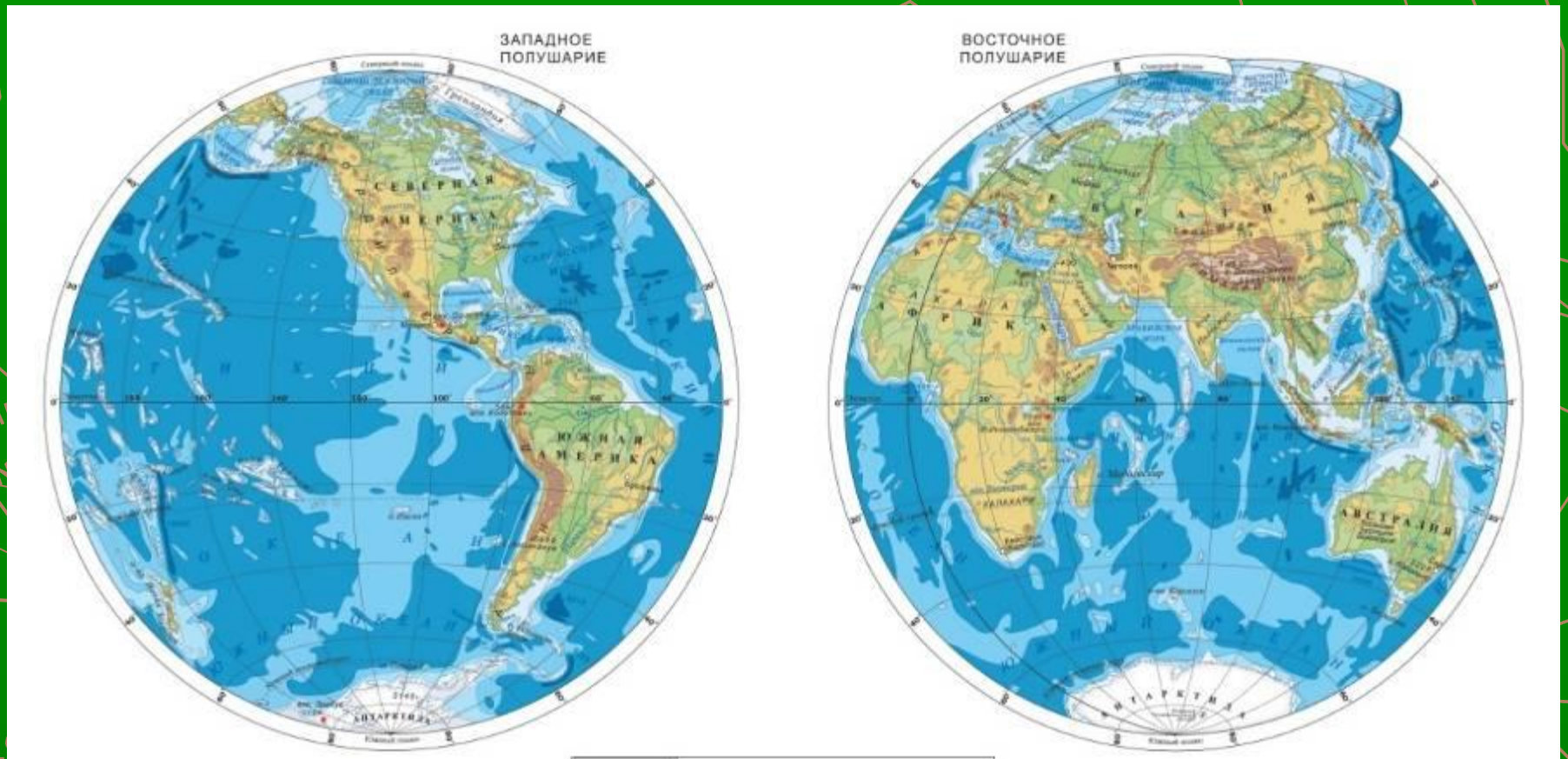


# Карта




Физическая карта России

# Карта




Карта полушарий

# Глобус



**Изображение древнего глобуса**



# Глобус



# Отличия основных видов изображений

Признаки	Аэро-фотоснимок	План	Карта	Глобус
1. Охватывает небольшие или обширные участки земной поверхности				
2. Отражены реальные или уменьшенные размеры объектов				
3. Объекты похожи на их реальный вид на местности или изображены с помощью условных знаков.				
4. Изображены все объекты, видимые сверху, или только важные.				