




Презентация к уроку окружающего мира  
для 2 класса УМК «Школа России»

# «Путешествие по материкам»


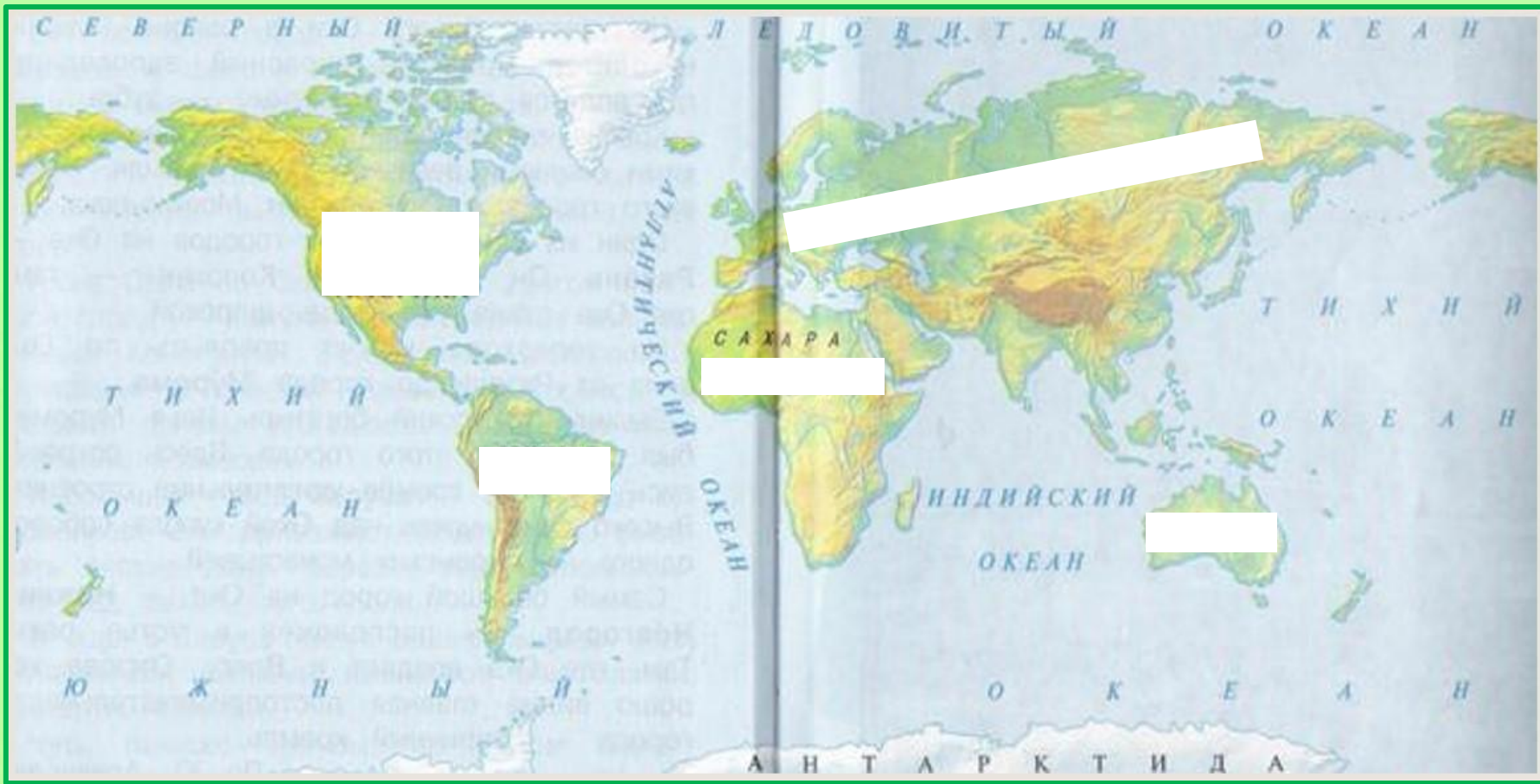


**Материк** – огромный участок суши, омываемый морями и океанами



Клик мышкой  
на прямоугольник

Вспомните какие материки есть на Земле.



# Евразия.



Это самый большой материк на Земле.  
Евразия так велика, что её делят на две  
части света - **Европу** и **Азию**.




Именно в Евразии находится наша **Родина - Россия**. Россия расположена в обеих частях света - **Европе и Азии**.



# Европа.

На этом маленьком кусочке земли размещается более 40 стран, народы которых говорят на десятках языков.




# Это интересно:



Крупнейший  
остров Европы -  
**Великобритания.**

Крупнейшее  
озеро  
Европы -  
**Ладожское.**



Самая длинная  
река - **Волга.**








# Это интересно:



В Азии живут представители трёх главных рас человечества — **монголоидной** (китайцы, корейцы, японцы), **европеоидной** (северяне России) и **негроидной** (жители юга Индии).




# Это интересно:



**Китай** -  
крупнейшее по  
численности  
населения  
государство  
мира.

**Каспийское  
море** —  
крупнейшее  
озеро мира.

**Озеро Байкал** -  
самое глубокое  
озеро планеты  
Земля.



# Северная Америка.

Большую часть этого материка занимают 2 страны, входящие в десятку самых развитых на нашей планете, - США и Канада.



# Это интересно:



**Большой Каньон** – это разнообразие скал и пещер, выработан рекой Колорадо.

**Гора Рашмор** – в ней высечен гигантский барельеф с портретами четырёх президентов США

**Секвойя** – одно из самых высоких деревьев на Земле. Их высота может достигать более 110 метров.



## Южная Америка.

Это четвёртый по занимаемой площади материк планеты. По природным условиям он похож на Африку - влажные леса с яркими птицами и обезьянами и бескрайние травянистые равнины. Но здесь гораздо меньше пустынь и гораздо больше гор. Это самый дождливый.



# Это интересно:



**Амазонка** - самая длинная и полноводная река мира. Её длина - 7100 км.




**Водопад Анхель** - самый высокий в мире водопад, общая высота - 979 метров.

# Африка.

Это второй по величине материк после Евразии. Население Африки составляет около миллиарда человек. Африка считается прародиной человечества: именно здесь нашли самые древние останки.




# Это интересно:



**Нил** - одна из двух величайших по протяжённости рек в мире (6670 м).



**Египетские пирамиды** - огромные каменные сооружения, которые использовались в качестве гробниц для фараонов Древнего Египта.



Нигде в мире не осталось столько крупных диких животных.



# Австралия.

Это самый необычный материк земного шара. На нём размещается только одно государство - Австралия. Австралия — самая жаркая часть всей суши Южного полушария.



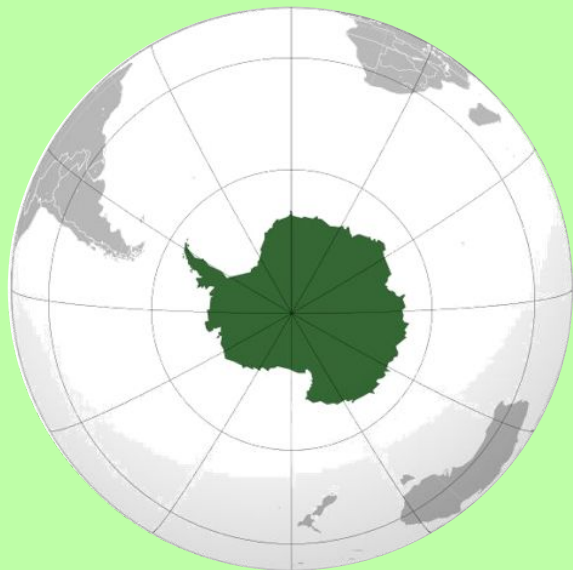
# Это интересно:



Только в Австралии водятся **кенгуру**, **коала** и другие сумчатые звери, которые носят своих детёнышей в сумках на животе.

# Антарктида.

Антарктида - континент, расположенный на самом юге Земли. Это самый холодный материк. На многие сотни километров в Антарктиде простираются снежные равнины, прерываемые иногда хребтами гор.



# Антарктида.

Антарктида не принадлежит ни одному государству. Разрешена только научная деятельность и там расположены научные станции. Из-за суровости климата в Антарктиде нет постоянного населения.



# Это интересно:



Из наземных животных обитают **тюлени**, **императорские пингвины**, **морские леопарды** и **поморники**.

**ЧАСТИ СВЕТА – материк или часть материка с расположенными вблизи островами.**



6

6



<b>Материки</b>	<b>Части света</b>
Евразия	Европа Азия
Африка	Африка
Северная Америка Южная Америка	Америка
Австралия	Австралия
Антарктида	Антарктида



Северный Ледовитый океан

Северная Америка

Евразия

Атлантический океан

Тихий океан  
(западная половина)

Тихий океан  
(восточная половина)

Африка

Индийский океан  
(все половины)

Южная Америка

Австралия

Южный океан

Гиданктила

