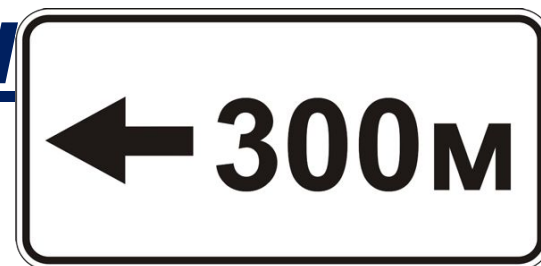


Знаки
дополнительной
информации
(таблички)



8.1.1 «Расстояние до объекта».

Указывает расстояние от знака до начала опасного участка, места введения соответствующего ограничения или определенного

объекта (места), находящегося
Таблички 8.1.1 применяются с предупреждающими знаками в том
вперед по ходу движения
случае, если они устанавливаются на ином расстоянии, чем
это определено ПДД.



С запрещающими знаками табличка 8.1.1 указывает расстояние до места введения ограничения или запрещения.



На фото изображен знак 3.27 «Остановка запрещена» с табличкой 8.1.1 «Расстояние до объекта».

Данные знаки информируют водителя, что через 100 метров за знаком запрещена остановка и стоянка, но на протяжении 100 метров за знаком остановка и стоянка разрешена.



На фото изображены знаки 2.4 «Уступи дорогу» и табличка 8.1.1 «Расстояние до объекта». Знаки информирую, что через 250 метров за знаком перекресток на котором водитель обязан уступить дорогу ТС , которые движутся по главной дороге.

8.1.2 «Расстояние до объекта».

Указывает расстояние от знака 2.4 «Уступи дорогу» до перекрестка в случае, если непосредственно перед перекрестком установлен знак 2.5. «Движение без остановки запрещено»



Знак 2.5. «Движение без остановки запрещено»





О чем информируют Вас эти дорожные знаки?

1. О приближении к перекрестку, где установлен знак «Уступите дорогу».

2. О приближении к перекрестку, где установлен знак «Движение без остановки запрещено».

3. О приближении к таможне.

Правильный ответ –

второй.

На рисунке изображен дорожный знак "Уступите дорогу" и табличка "Расстояние до объекта":

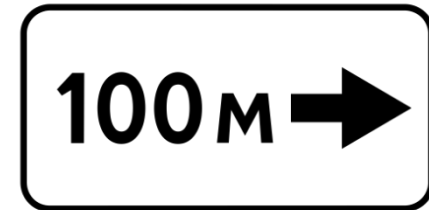
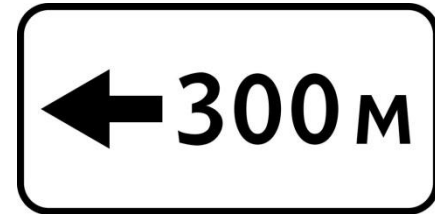
8.1.2 "Расстояние до объекта". Указывает расстояние от знака 2.4 до перекрестка в случае, если непосредственно перед перекрестком установлен



Данная табличка показывает, что через 250 метров Вас ожидает перекресток, на котором будет установлен знак "Движение без остановки запрещено".

8.1.3, 8.1.4 «Расстояние до объекта».

Указывают расстояние до объекта, находящегося в стороне от дороги.



8.2.1 «Зона действия».

Указывает протяженность опасного участка дороги, обозначенного предупреждающими знаками, или зону действия запрещающих знаков, а также знаков 5.16, 6.2 и 6.4.



Табличка 8.2.1 «Зона действия», примененная с предупреждающими знаками, информирует только о протяженности опасного участка и не несет никаких сведений о том, через сколько метров эта опасность поджидает водителя. Запрещающие знаки, примененные с табличкой 8.2.1, вступают в действие непосредственно в месте установки. Вводимое знаком запрещение действует на протяжении дороги, указанном в табличке.



Эти знаки предупреждают Вас:

- 1. О наличии через 500 м опасных поворотов.***
- 2. О том, что на расстоянии 150 - 300 м за дорожным знаком начнется участок дороги протяженностью 500 м с опасными поворотами.***
- 3. О том, что сразу за знаком начнется участок протяженностью 500 м с опасными поворотами.***

Правильный ответ -

второй.

На рисунке изображено сочетание предупреждающего знака 1.12.2 и табличка 8.21.

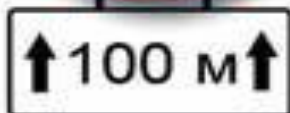
1.12.2 - "Опасные повороты". Участок дороги с опасными поворотами: 1.12.2 - с первым поворотом
Важно! Опасность происходит вне населенного пункта:

Предупреждающие знаки 1.1, 1.2, 1.5 - 1.33 вне населенных пунктов устанавливаются на расстоянии 150 - 300 м, в населенных пунктах - на расстоянии 50 - 100 м до начала опасного участка.

В данном случае знак 1.12.2 означает, что через 150-300 метров начнутся опасные повороты.

8.2.1 "Зона действия". Указывает протяженность опасного участка дороги, обозначенного предупреждающими знаками, или зону действия запрещающих знаков, а также знаков 5.16, 6.2 и 6.4.

Табличка 8.2.1 означает, что протяженность опасного участка дороги составляет 500 метров.



А



Б



В

Требования каких знаков из указанных вступают в силу непосредственно в том месте, где они установлены?

1. Только Б.

2. А и Б.

3. Всех.

Правильный ответ -

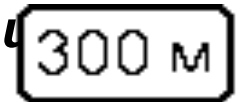
второй

На рисунке изображены знаки 3.24, таблички 8.1.1 и 8.2.1:

3.24 "Ограничение максимальной скорости". Запрещается движение со скоростью (км/ч), превышающей указанной на знаке.



8.1.1 "Расстояние до объекта". Указывает расстояние от знака до начала опасного участка, места введения соответствующего ограничения или определенного объекта (места), находящегося впереди по ходу движения.



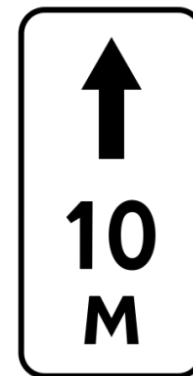
8.2.1 "Зона действия". Указывает протяженность опасного участка дороги, обозначенного предупреждающими знаками, или зону действия запрещающих знаков, а также знаков 5.16, 6.2 и 6.4.



Табличка 8.1.1 (рисунок В) указывает расстояние до объекта, т.е. ограничение скорости начнет действовать через 200 метров. Знаки на рисунках А и Б начинают действовать непосредственно от места установки.

8.2.2 «Зона действия».

8.2.2 указывает зону действия запрещающих знаков 3.27;3.28;3.29; 3.30;



3.27 «Остановка запрещена»



3.28 «Стоянка запрещена»



3.29; 3.30 «Стоянка запрещена четным и нечетным дням»



Табличка 8.2.2 указывает зону (расстояние) действия знака. Т. е. табличка указывает расстояние на котором запрещена остановка и стоянка независимо наличие перекрестка.



8.2.3 «Зона действия».

Указывает конец зоны действия знаков 3.27; 3.28; 3.29; 3.30;


Табличка 8.2.3 указывает на окончание зоны действия знака. Т.е. если на

дороге установлены знаки 3.27 «запрещена»,

3.28 «Стоянка запрещена», 3.29, 3.30 «Стоянка

запрещена по четным и четным дням недели» и

далее по ходу движения установлены знаки 3.27; 3.28; 3.29-3.30 с табличкой 8.2.3 информируют о том, что в этом месте действие знаков окончено.





8.2.4 «Зона действия»

Информирует водителей о нахождении их в зоне действия знаков 3.27 — 3.30;

Табличка 8.2.4 информирует водителей о нахождении их в зоне действия знака;

Т.е. остановка и стоянка запрещена от ближайшего

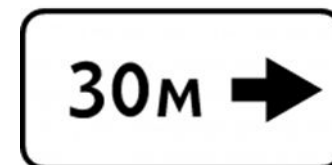

перекрестка перед знаком до знака и за знаком до

ближайшего перекрестка.



8.2.5 — 8.2.6 «Зона действия».

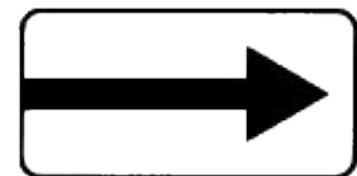
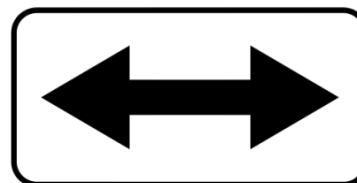

8.2.5, 8.2.6 указывают направление и зону действия знаков 3.27 — 3.30 при запрещении остановки или стоянки вдоль одной стороны площади, фасада здания и тому подобного.






8.3.1 – 8.3.3 «Направления действия».

Указывают направления действия знаков, установленных перед перекрестком, или направления движения к обозначенным объектам, находящимся непосредственно у дороги.

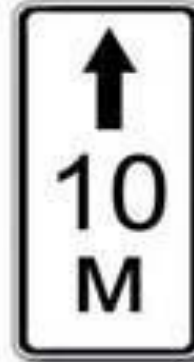




А



Б



В

Какие из указанных табличек указывают протяженность зоны действия знаков, с которыми они применяются?

1. Только А.

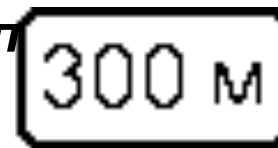
2. Только Б.

3. Б и В.

Правильный ответ -

третий.


8.1.1 "Расстояние до объекта". Указывает расстояние от знака до начала опасного участка, места введения соответствующего ограничения или определенного объекта (места), находящегося впереди направления движения.



8.2.1 "Зона действия". Указывает протяженность опасного участка дороги, обозначенного предупреждающими знаками, или зону действия запрещающих знаков, а также знаков 5.16, 6.01.



8.2.2 "Зона действия". 8.2.2 указывает зону действия запрещающих знаков 3.27 - 3.30.

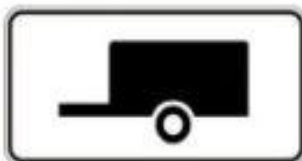


8.4.1 — 8.4.8 «Вид транспортного средства».

Указывают вид транспортного средства, на который распространяется действие знака.



8.4.1



8.4.2



8.4.3




8.4.4



8.4.5



8.4.6



8.4.7



8.4.8

Вид транспортного средства

Таблички распространяют действие знака:

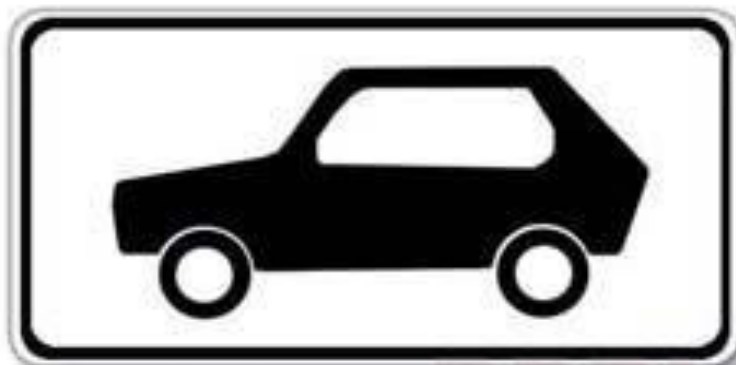
- 8.4.1 – на грузовые автомобили, в том числе и с прицепом, разрешенной максимальной массой более 3,5 т;
- 8.4.2 – на грузовые автомобили или тракторы с прицепом или полуприцепом любого типа, а также на транспортные средства, буксирующие механические транспортные средства;
- 8.4.3 – на легковые автомобили, а также грузовые автомобили с разрешенной максимальной массой не более 3,5 т;
- 8.4.3.1 – на электромобили и гибридные автомобили, имеющие возможность зарядки от внешнего источника;
- 8.4.4 – 8.4.7 – на автобусы, тракторы, мотоциклы и велосипеды, соответственно;
- 8.4.8 – на транспортные средства, обозначенные опознавательными знаками (информационными таблицами) «Опасный груз».

8.4.3 — **на легковые автомобили, а также грузовые автомобили с разрешенной максимальной массой до 3,5 т**



8.4.1 -- **распространяет действие знака на грузовые автомобили, в том числе с прицепом, с разрешенной максимальной массой более 3,5 т, табличка**





PROMASTER

Эта табличка распространяет действие установленного с ней знака:

1. Только на легковые автомобили.

2. На легковые автомобили, а также на грузовые автомобили с разрешенной максимальной массой не более 3,5 т.

3. На легковые автомобили и мотоциклы.

Правильный ответ -
второй.

8.4.3 "Вид транспортного средства". Указывают вид транспортного средства, на который распространяется действие знака.



Табличка 8.4.1 распространяет действие знака на грузовые автомобили, в том числе с прицепом, с разрешенной максимальной массой более 3,5 т, табличка 8.4.3 - на легковые автомобили, а также грузовые автомобили с разрешенной максимальной массой до 3,5 т, табличка 8.4.3.1 - на электромобили и гибридные автомобили, имеющие возможность зарядки от внешнего источника, табличка 8.4.8 - на транспортные средства, оборудованные опознавательными знаками (информационными табличками) "Опасный груз".



С какой максимальной скоростью Вы имеете право продолжить движение на грузовом автомобиле с разрешенной максимальной массой не более 3,5 т?

1.60 км/ч.

2.70 км/ч.

3.80 км/ч.

Правильный ответ -

третий

10.2. В населенных пунктах разрешается движение транспортных средств со скоростью не более 60 км/ч, а в жилых зонах, велосипедных зонах и на дворовых территориях не более 20 км/ч.

Т.е. хотя дело и происходит в населенном пункте, где максимальная скорость движения 60 км/ч, знак 3.24 позволяет ехать с более высокой скоростью (не более 80 км/ч).

**3.24 "Ограничение максимальной скорости"
Кроме знака 3.24 на рисунке изображена табличка 8.4.3: Запрещается движение со скоростью (км/ч), превышающей указанную на знаке.**

Табличка 8.4.1 распространяет действие знака на грузовые автомобили, в том числе с прицепом, с разрешенной максимальной массой более 3,5 т, табличка 8.4.3 - на легковые автомобили, а также грузовые автомобили с разрешенной максимальной массой до 3,5 т, табличка 8.4.3.1 - на электромобили и гибридные автомобили, имеющие возможность зарядки от внешнего источника, табличка 8.4.8 - на транспортные средства, оборудованные опознавательными знаками (информационными табличками) "Опасный груз"



Вам разрешено продолжить движение на грузовом автомобиле с разрешенной максимальной массой не более 3,5 т:

1. Только прямо.

2. Прямо и направо.

3. Во всех направлениях.

Правильный ответ -

третий пункт "движение прямо". Разрешается движение только в направлениях, указанных на знаках стрелками.



Действие знаков 4.1.1 - 4.1.6 распространяется на пересечение проезжих частей, перед которым установлен знак.



8.4.1 "Вид транспортного средства". Указывают вид транспортного средства, на который табличка 4.1.1 распространяется. Действие знака на грузовые автомобили, в том числе с прицепом, с разрешенной максимальной массой более 3,5 т.

Вы управляете автомобилем с разрешенной максимальной массой не более 3,5 тонн, т.е. действие знака 4.1.1 на Ваш автомобиль не распространяется. Вы можете продолжить движение в любом направлении.

8.4.9 — 8.4.14 «Кроме вида транспортного средства».

Указывают вид транспортного средства, на который не распространяется действие знака.



8.4.9



8.4.10



8.4.11



8.4.12



8.4.13



8.4.14

табличка 8.4.14 не распространяет действие знака на транспортные средства, используемые в качестве легкового такси.


8.5.4 «Время действия».

Указывает время суток, в течение которого действует знак.




8.5.1 «Субботные, воскресные и праздничные дни»

Применяют для указания того, что знак, с которым она применяется, действует в субботные, воскресные и праздничные дни.



8.5.2 «Рабочие дни»

применяют для указания того, что знак, с которым она применяется, действует в рабочие дни.



8.5.3 «Дни недели».



8.5.5 — 8.5.7 «Время действия».

Указывают дни недели и время суток, в течение которых действует знак.





8.6.1 — 8.6.9 «Способ постановки транспортного средства на стоянку».

8.6.1 Разрешает и указывает, что все транспортные средства должны быть поставлены на стоянку параллельно краю проезжей части;





А



Б



В

PDDMASTER

Какие из указанных табличек распространяют действие установленных с ними знаков на грузовые автомобили с разрешенной максимальной массой не более 3,5 т?

1. Только Б.

2. Только В.

3. Б и В.

4. Все.

**Правильный ответ -
третий.**

8.4.1, 8.4.3 "Вид транспортного средства". Указывают вид транспортного средства, на который распространяется действие знака.



Табличка 8.4.1 распространяет действие знака на грузовые автомобили, в том числе с прицепом, с разрешенной максимальной массой более 3,5 т, табличка 8.4.3 - на легковые автомобили, а также грузовые автомобили с разрешенной максимальной массой до 3,5 т, табличка 8.4.8 - на транспортные средства, оборудованные опознавательными знаками (информационными табличками) "Опасный груз".

8.6.1 "Способ постановки транспортного средства на стоянку". 8.6.1 указывает о все транспортные средства должны быть лены на стоянку на проезжей части в обе стороны.





Кто из водителей нарушил правила стоянки?

1. Оба.

2. Только водитель автомобиля А.

3. Только водитель автомобиля Б.

4. Никто не нарушил.

Правильный ответ -

третий

6.4 "Парковка (парковочное место)".




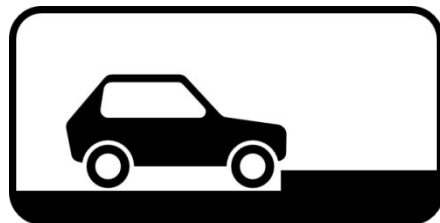
8.6.1 "Способ постановки транспортного средства на стоянку". 8.6.1 указывает, что все транспортные средства должны быть поставлены на стоянку на проезжей части вдоль тротуара.



Водитель легкового автомобиля Б нарушает правила, т.к. поставил автомобиль перпендикулярно тротуару.

8.6.2 — 8.6.9 «Способ постановки транспортного средства на стоянку».

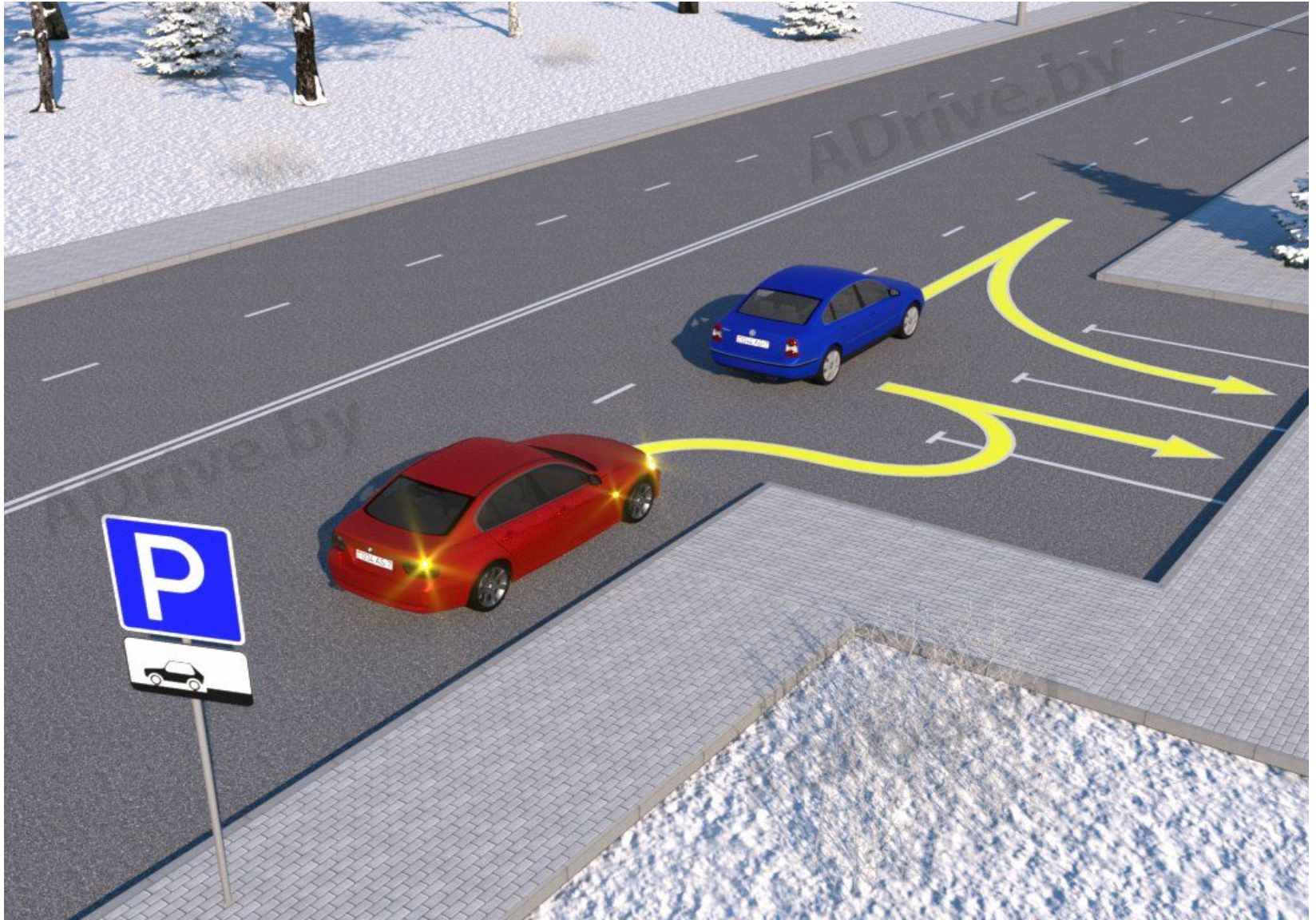
Указывают способ постановки легковых автомобилей и мотоциклов на околотротуарной стоянке.



***Знак 6.4 «Парковка (парковочное место)» с табличками 8.6.1-8.6.9 определяют способ постановки ТС только при стоянке.
Следовательно, остановка в этих же местах разрешена любым транспортным средствам***









Кто из водителей нарушил правила стоянки?

1. Водители мотоцикла и грузового автомобиля.

2. Только водитель мотоцикла.

3. Только водитель грузового автомобиля.

4. Никто не нарушил.

**Правильный ответ -
третий**

6.4 "Парковка (парковочное место)".



8.6.3 "Способ постановки транспортного средства на стоянку". 8.6.1 указывает, что все транспортные средства должны быть поставлены на стоянку на проезжей части вдоль тротуара; 8.6.2 - 8.6.9 указывают способ постановки легковых автомобилей и мотоциклов на околотротуарной стоянке.

Мотоцикл и легковой автомобиль поставлены на стоянку правильно. Грузовик на тротуаре ставить запрещено, его водитель нарушил правила.



Поставить на стоянку указанным на табличке способом можно:

1. Только легковые автомобили и мотоциклы.

2. Все транспортные средства кроме грузовых автомобилей с разрешенной максимальной массой более 3,5 т.

3. Любые транспортные средства.

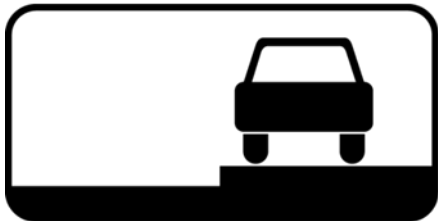
**Правильный ответ –
первый.**

На рисунке изображена табличка 8.6.3:

8.6.1 - 8.6.9 "Способ постановки транспортного средства на стоянку".


8.6.1 указывает, что все транспортные средства должны быть поставлены на стоянку на проезжей части вдоль тротуара;

8.6.2 - 8.6.9 указывают способ постановки легковых автомобилей и мотоциклов на околотротуарной стоянке.



8.7 «Стоянка с неработающим двигателем».

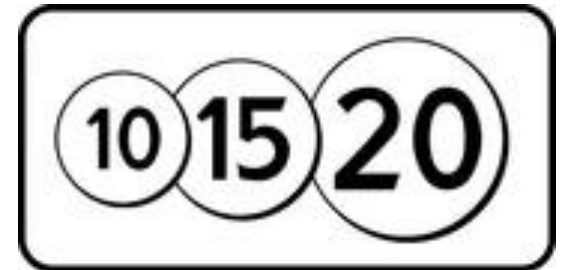
Указывает, что на стоянке, обозначенной знаком 6.4 «Место стоянки», разрешается стоянка транспортных средств только с неработающим двигателем.



8.8 «Платные услуги».

Табличку 8.8 «Платные услуги» применяют со знаком 6.4, установленным у стояночной

площадки, за пользование ~~которой~~ ^{взимается плата.} Другим ~~способом~~, комбинация знаков 6.4 «Парковка (парковочное место)» + табличка 8.8 «Платные услуги» обозначает ~~платную стоянку~~ ^{платные услуги} также применяют и с другими знаками для информирования о взимании платы, например, за плату проезд или какие-нибудь другие услуги.



**8.9 «Ограничение
продолжительности стоянки».**

**Указывает максимальную
продолжительность
пребывания транспортного
средства на стоянке,
обозначенной знаком 6.4.**



8.9.1 «Стоянка только для владельцев парковочных разрешений».

Указывает, что на парковке, обозначенной знаком 6.4, могут размещаться только транспортные средства, владельцы которых имеют разрешение на парковку, полученное в установленном органами исполнительной власти субъекта Российской Федерации или органами местного самоуправления порядке и действующее в пределах территории, границы которой установлены соответствующими органами исполнительной власти субъекта Российской Федерации или органами местного самоуправления.

**ТОЛЬКО ДЛЯ
ВЛАДЕЛЬЦЕВ
ПАРКОВОЧНЫХ
РАЗРЕШЕНИЙ**

8.10 «Место для осмотра автомобилей».

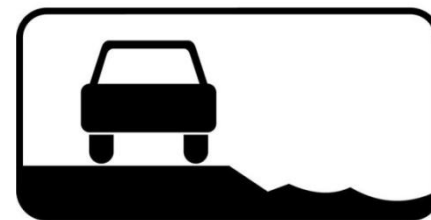
Указывает, что на площадке, обозначенной знаком 6.4 или 7.11, имеется эстакада или смотровая канава.



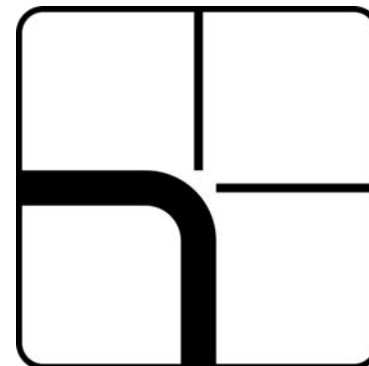
8.11 «Ограничение разрешенной максимальной массы». Указывает, что действие знака распространяется только на транспортные средства с разрешенной максимальной массой, превышающей максимальную массу, указанную на табличке.



8.12 «Опасная обочина». Предупреждает, что съезд на обочину опасен в связи с проведением на ней ремонтных работ. Применяется со знаком 1.25.

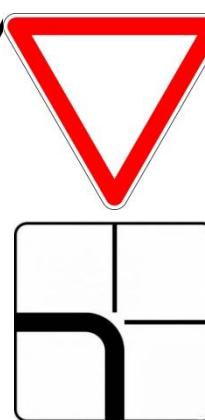
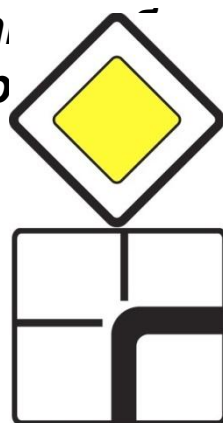


8.13 «Направление главной дороги».





Табличку 8.13 «Направление главной дороги» применяют для указания направления главной дороги на нерегулируемых перекрестках, где она изменяет свое направление. Табличка 8.13 применяется со знаками 2.1 «Главная дорога», 2.4 «Уступите дорогу» и 2.5 «Движение без остановки запрещено».

При размещении знаков на стойках табличку размещают под знаком. При размещении знаков на консольных опорах или над проезжей частью помещают сп




8.14 «Полоса движения».

Табличку 8.14 «Полоса движения» применяют для указания полосы движения (для авто) или полосы для велосипедистов, на которую распространяется действие знака или светофора, при этом знак располагают над полосой движения.



8.15 «Слепые пешеходы».

Указывает, что пешеходным переходом пользуются слепые. Применяется со знаками 1.22, 5.19.1, 5.19.2 и светофорами.



Табличку 8.15 «Слепые пешеходы» применяют совместно с предупреждающим [знаком 1.22](#) «Пешеходный переход» и знаками особых предписаний [5.19.1 — 5.19.2](#) «Пешеходный переход». Табличку «Слепые пешеходы» размещают перед пешеходными переходами, которые расположены в непосредственной близости от объектов, посещаемые слепыми и слабовидящими людьми.

Пункт 14.5 ПДД обязывает во всех случаях, в том числе и вне пешеходных переходов, пропускать слепых пешеходов. Такие люди в передвижении используют трость белого цвета. Но ее цвет не обязательно может быть белым. Целесообразно повысить бдительность.

8.16 «Влажное покрытие».

Указывает, что действие знака распространяется на период времени, когда покрытие проезжей части влажное.



8.17 «Инвалиды».

Указывает, что действие знака 6.4 распространяется только на мотоколяски и автомобили, на которых установлен опознавательный знак «Инвалид».



8.18 «Кроме инвалидов».

Указывает, что действие знака не распространяется на мотоколяски и автомобили, на которых установлен опознавательный знак «Инвалид».





Остановка в зоне действия этого знака разрешена:

1. Только такси с включенным таксометром.

2. Только автомобилям, на которых установлен опознавательный знак «Инвалид».

3. Всем перечисленным транспортным средствам.

Правильный ответ -
второй.

3.27 "Остановка запрещена". Запрещаются остановка и стоянка транспортных средств.



8.18 "Кроме инвалидов". Указывает, что действие знака не распространяется на мотоциклы и автомобили, на которых установлен опознавательный знак "Инвалид".





Вам необходимо двигаться со скоростью не более 40 км/ч:

Только во время дождя.

Во время выпадения осадков (дождя, града, снега).

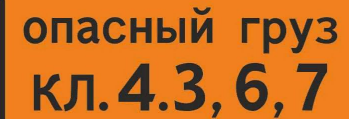
Во всех случаях, когда покрытие проезжей части влажное.

**Правильный ответ -
третий.**

8.16 "Влажное покрытие". Указывает, что действие знака распространяется на период времени, когда покрытие проезжей части влажное.

8.19 «Класс опасного груза».

Указывает номер класса (классов) опасных грузов по ГОСТу 19433-88.



опасный груз
кл. 4.3, 6, 7

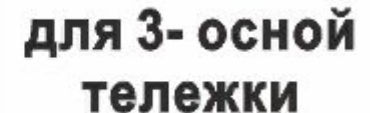
8.20.1, 8.20.2 «Тип тележки транспортного средства».

Применяются со знаком 3.12.

Указывают число сближенных осей транспортного средства, для каждой из которых указанная на знаке масса является предельно допустимой.





для 2-осной
тележки



для 3-осной
тележки

8.21.1 – 8.21.3 «Вид маршрутного транспортного средства».

Применяются со знаком 6.4. Обозначают место стоянки транспортных средств у станций метро, остановок автобуса (троллейбуса) или трамвая, где водители должны остановиться на соответствующий вид транспорта.



8.22.1 — 8.22.3 «Препятствие».

Обозначают препятствие и направление его объезда.

Применяются со знаками 4.2.1 4.2.2



Таблички 8.22.1 — 8.22.3 «Препятствие» применяют со [знаками 4.2.1 — 4.2.3](#) «Объезд препятствия» для лучшей ориентации водителей при объезде препятствия.

Их устанавливают перед препятствиями, расположенными на проезжей части или вблизи от нее, справа или слева, и если препятствия представляют опасность для движущегося транспортного средства.

В роли препятствия могут быть места начала ограждений, разделительные полосы, разделяющие попутные и встречные транспортные потоки, приподнятые островки безопасности или направляющие островки, также приподнятые над проезжей частью.

Таблички 8.22.1 и 8.22.2 применяют соответственно со знаками 4.2.1 «Объезд препятствия справа» и 4.2.2 «Объезд препятствия слева», табличку 8.22.3 — со знаком 4.2.3 «Объезд препятствия справа или

8.23 «Фотовидеофиксация».

Применяется со знаками 1.1, 1.2, 1.8, 1.22, 1.35, 3.1 — 3.7, 3.18.1, 3.18.2, 3.19, 3.20, 3.22, 3.24, 3.27 — 3.30, 5.14, 5.21, 5.27 и 5.31, (с 1 июля 2018 года еще 5.35 и 5.36) а также со светофорами. Указывает, что в зоне действия дорожного знака либо на данном участке дороги может осуществляться фиксация административных правонарушений в автоматическом режиме специальными техническими средствами, имеющими функции фото- киносъемки и видеозаписи, или средствами фото- , киносъемки и видеозаписи.



8.24 «Работает эвакуатор».

Указывает, что в зоне действия дорожных знаков 3.27 — 3.30 осуществляется задержание транспортного средства.

