



РАНХиГС

РОССИЙСКАЯ АКАДЕМИЯ НАРОДНОГО ХОЗЯЙСТВА
И ГОСУДАРСТВЕННОЙ СЛУЖБЫ
ПРИ ПРЕЗИДЕНТЕ РОССИЙСКОЙ ФЕДЕРАЦИИ



ИГСУ

РОССИЙСКАЯ АКАДЕМИЯ НАРОДНОГО ХОЗЯЙСТВА
И ГОСУДАРСТВЕННОЙ СЛУЖБЫ
ПРИ ПРЕЗИДЕНТЕ РОССИЙСКОЙ ФЕДЕРАЦИИ

Социальные факторы регионализации

**лекция по дисциплине «Основы
регионоведения» для студентов
бакалавриата направлений «Зарубежное
регионоведение», «Регионоведение
России» I к., 2017/2018 уч.г.**

Голубченко И.В., канд.геогр.наук, доцент кафедры
зарубежного регионоведения и международного
сотрудничества

Основные вопросы

Общее понятие о народонаселении

Демографические факторы

Расово-этнические факторы

Конфессиональный фактор

Расселение населения как фактор регионализации

**Уровень и качество жизни населения как фактор
регионализации**

**Социальные проблемы территории как фактор
регионализации**

Народонаселение – главный компонент территории, основа существования любого региона

Человечество
Макросоциум
Микросоциум
Индивид
Идентификация

Теории, имеющие отношение к социальным факторам

Модель динамики населения Земли, Прогнозы

Мальтузианство, Концепция демографического перехода

Теории миграции, Теория пространственной диффузии нововведений

Модель соотношения полов

Теория этногенеза, Теория происхождения рас, Сравнительное языкознание, Концепции этноса

Теории происхождения религий

Теории социального неравенства, Концепции социальной справедливости

Теория территориальной организации общества, Теория каркаса территории, Теория районирования, Теория центральных мест, Теория экономического ландшафта, Теория стадий урбанизации, Модель роста населения городов, Правило «ранг-размер», Гравитационная модель размещения населения, Модель потенциала поля расселения, Эволюционные модели расселения, Концепция ЭГП, Концепция мировых городов, Концепция единой системы расселения,

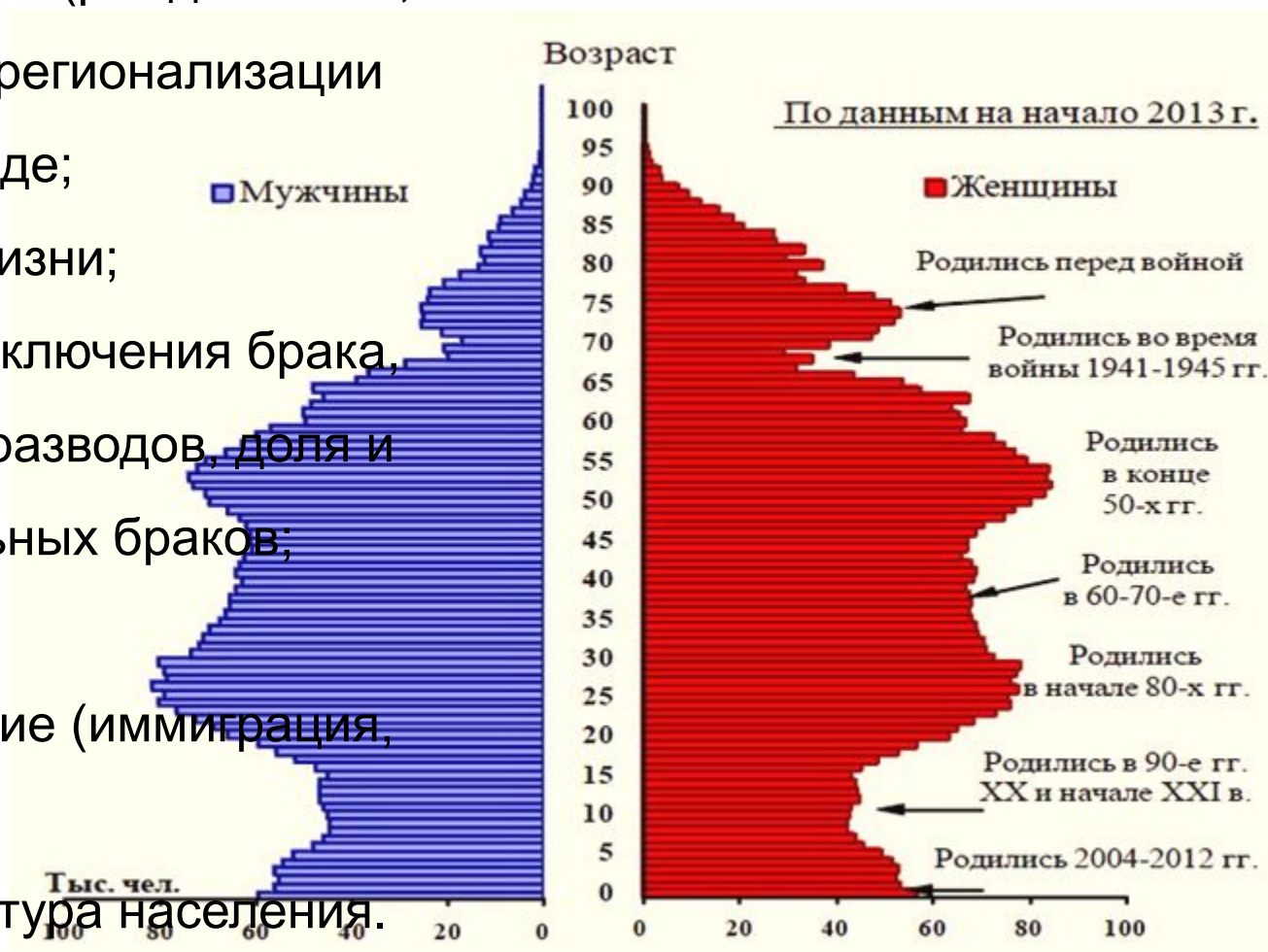
Теория территориальной организации общества, Теория районирования

Демографические факторы

- естественное движение (рождаемость, смертность);
- продолжительность жизни;
- брачность;
- механическое движение (иммиграция, эмиграция).

Демографические факторы

- естественное движение (рождаемость, смертность): варианты регионализации см. на следующем слайде;
- продолжительность жизни;
- брачность (возраст заключения брака, соотношение браков и разводов, доля и специфика неофициальных браков; внебрачные дети);
- механическое движение (иммиграция, эмиграция);
- половозрастная структура населения.



Пример районирования (типы районов)

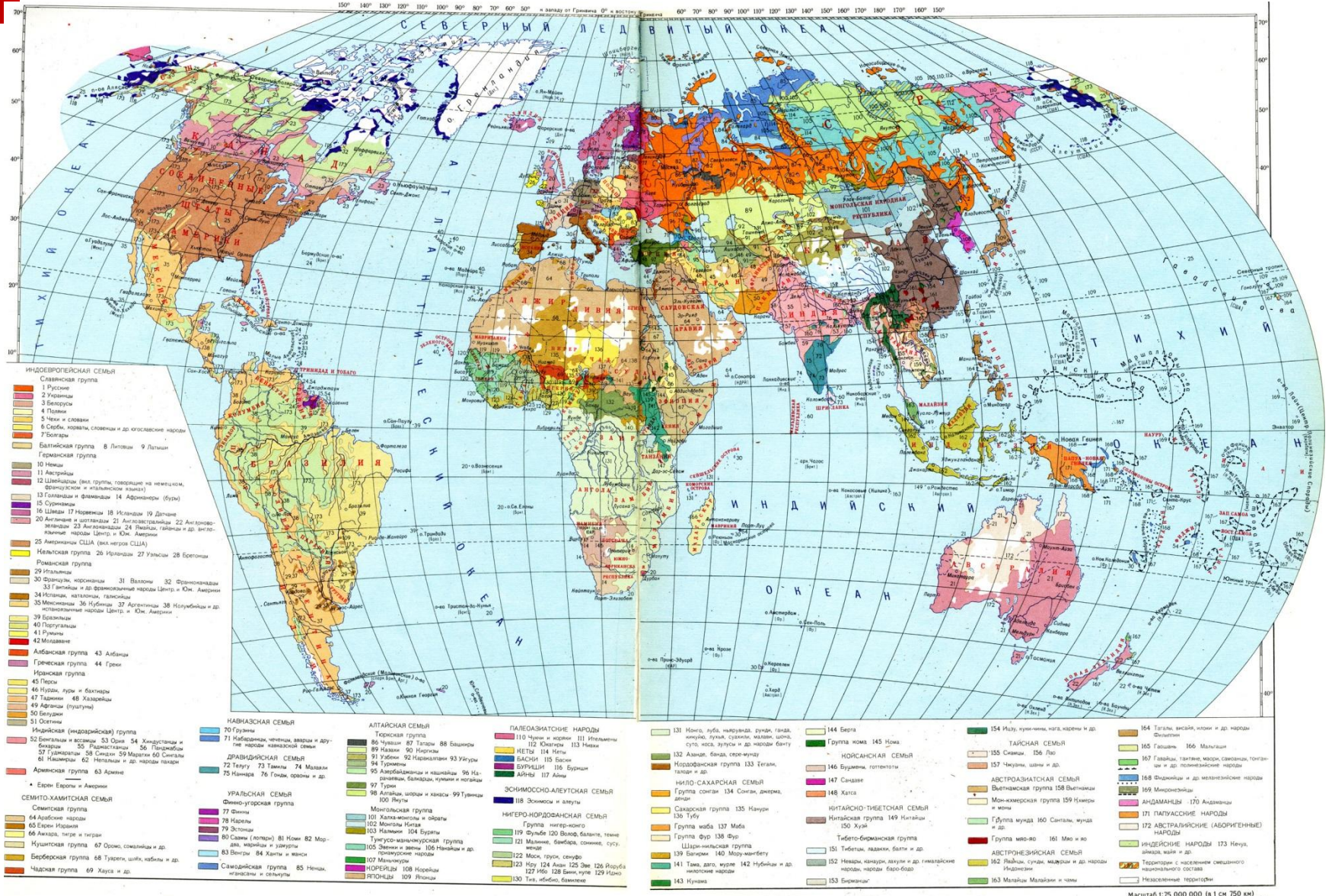
- I. С растущим населением, в том числе подтипы:
 - а) За счет сочетания естеств. и механич. прироста;
 - б) За счет сочетания ЕП и механич. убыли, когда $ЕП > МУ$;
 - в) За счет сочетания ЕУ и МП, когда $МП > ЕУ$.
- II. С убывающим населением, в том числе подтипы:
 - г) Сочетание естественной и механической убыли;
 - д) Сочетание ЕП и МУ, когда $МУ > ЕП$;
 - е) Сочетание ЕУ и МП, когда $ЕУ > МП$.

Расово-этнические факторы

- расы: географические, подрасы, переходные, метисация;
- этносы: одно-, дву-, многонациональные территории.

Разнообразие языков: государственные, межнационального общения, креольские, пиджины, письменные и бесписьменные и др.

Этническая карта



Конфессиональный фактор

- разнообразие религий и верований: мировые, географические, национальные, традиционные и новые, моно- и политеистические и др.;
- разнообразие территорий: одно-, дву-, многоконфессиональные.

Расселенческие факторы

- плотность населения;
- формы расселения (городские и сельские; постоянные и временные).

Плотность населения

- общая плотность населения (335 чел. на 1 кв.км);
- плотность сельского населения (34 чел. на 1 кв.км);
- плотность городского населения (3700 чел. на 1 кв.км);
- плотность населения заселенной части территории (1340 чел. на 1 кв.км).

Исходные данные:

- численность населения 127 млн.чел.,
- площадь 380 тыс. кв.км,
- доля горожан 90%,
- доля заселенной территории 25%.

Формы расселения

	Городские	Сельские
Постоянные	Города, пгт	Села, поселки, деревни, хутора
Временные (подвижные)	Вахтовые поселки, вахтовое население	Временные (сезонные) поселения (станы, заимки и т.п.), кочевое население

Особенности расселения

	Городское	Сельское
Территория	Точечная, узловая	Площадная, однородная
Плотность населения	1000 и более человек на 1 кв.км	Обычно от 30-40 до 1 человек на 1 кв.км и менее
Функции	Многочисленные, разнообразные	В основном аграрное производство
Транспортная доступность	Высокая или средняя	Обычно низкая или средняя
Динамика	Опережающее инновационное развитие	Консерватизм, следует за городом
Ритм жизни	Быстрый, ускоряется	Размеренный, стабилен
Самореализация человека	Больше шансов	Меньше шансов

Урбанизация

Процесс: распространение влияния городов, проникновение городского образа жизни во все более удаленные от крупных центров районы.

Результат: все более высокая доля горожан в населении, рост разнообразия жизни и предоставляемых услуг в сельской местности (в т.ч. благодаря Интернету и сотовой связи), рост пригородных зон (особенно у больших городов).

Формы городского расселения

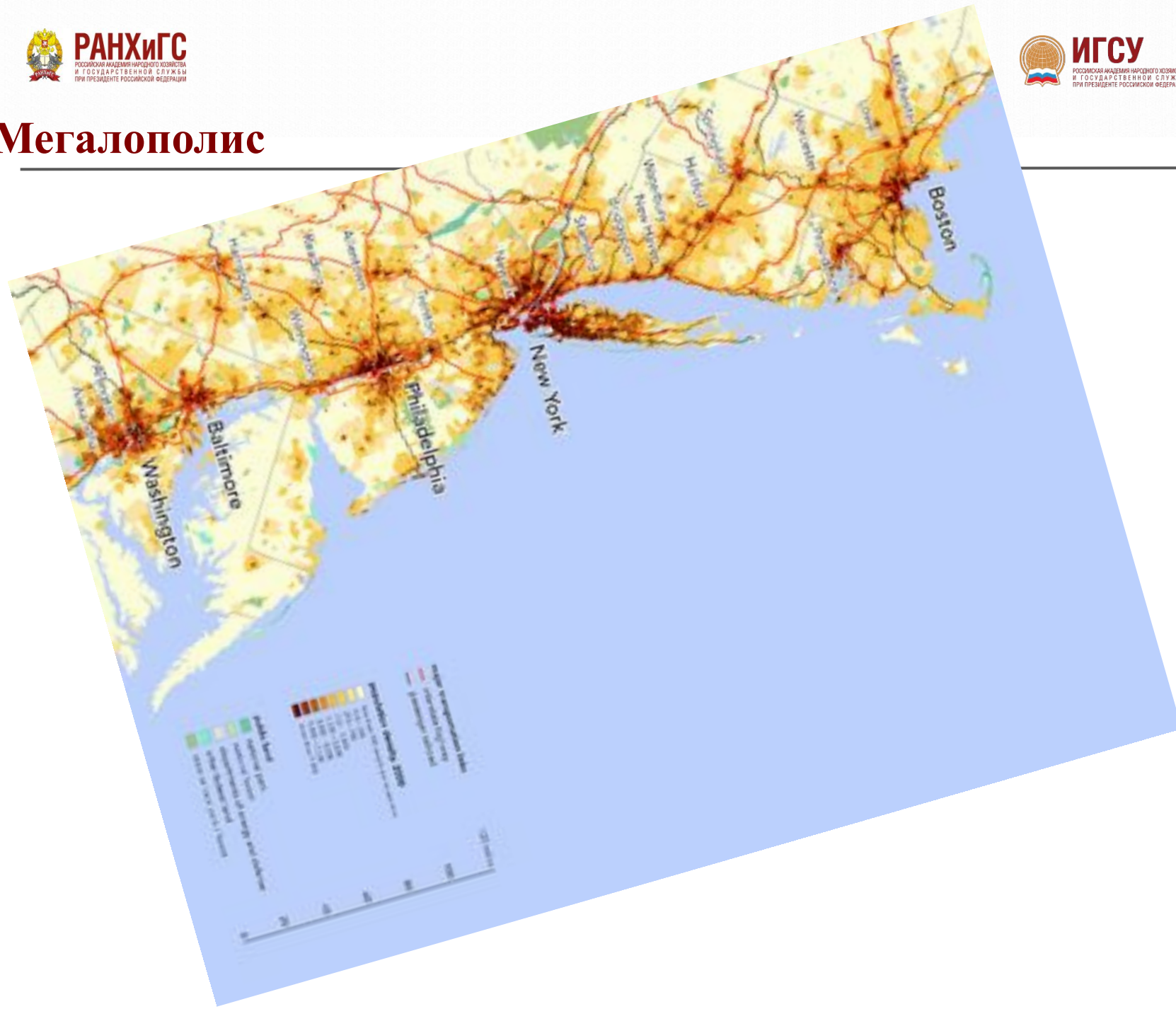
Относительно
изолированный
город



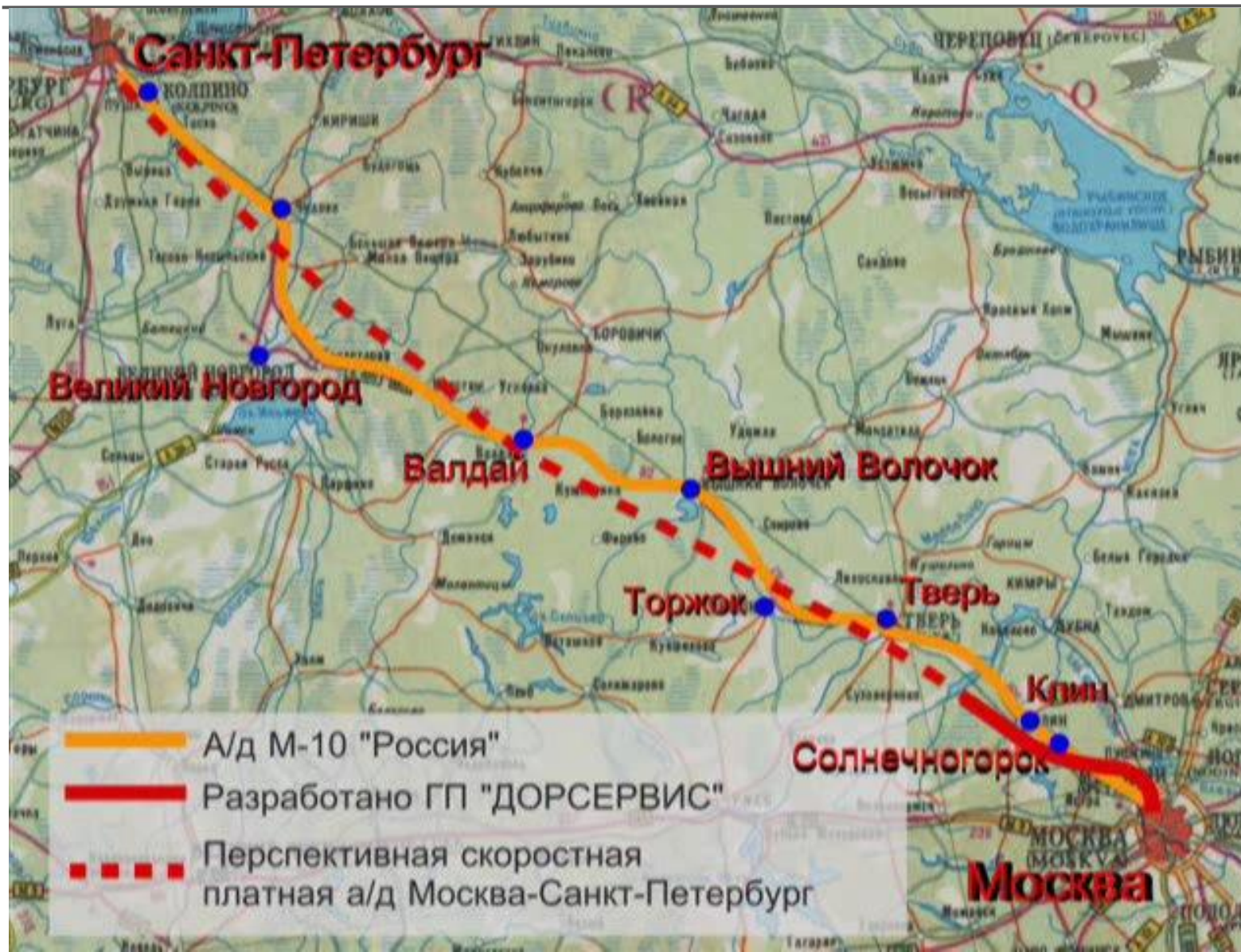
Городская агломерация

Группа городов

Мегалополис



Где же наш мегалополис?



Как определяют агломерации

Используемые критерии делимитации ГА

- **Параметры центрального города (ядра)**
 - Численность населения центрального города
 - Число (плотность) рабочих мест в центральном городе
- **Параметры пригородной зоны**
 - Численность населения пригородной зоны
 - Численность городского населения пригородной зоны
 - Число городских населенных пунктов в пригородной зоне
 - Доля занятых в сельском хозяйстве
- **Параметры связей между ядром и пригородной зоной**
 - Доля населения пригородной зоны, работающего в центре
 - Временная доступность центрального города

Типы сельского расселения

Групповое:

- крупноселенное (Южная Европа, Япония, юг Европейской части России, пригородные зоны);
- мелкоселенное (Нечерноземье).

Дисперсное:

- хуторское (Северная Европа);
- фермерское (США, Канада, Австралия).

Современное развитие расселения

- развитие узловых форм, появление новых агломераций и мегалополисов и рост старых;
- формирование системы мировых городов;
- «смартизация» городов;
- усложнение тенденций развития локальных систем поселений (рост пригородов, джентрификация центра и т.д.);
- развитие поселений в экстремальных условиях (включая Антарктиду).

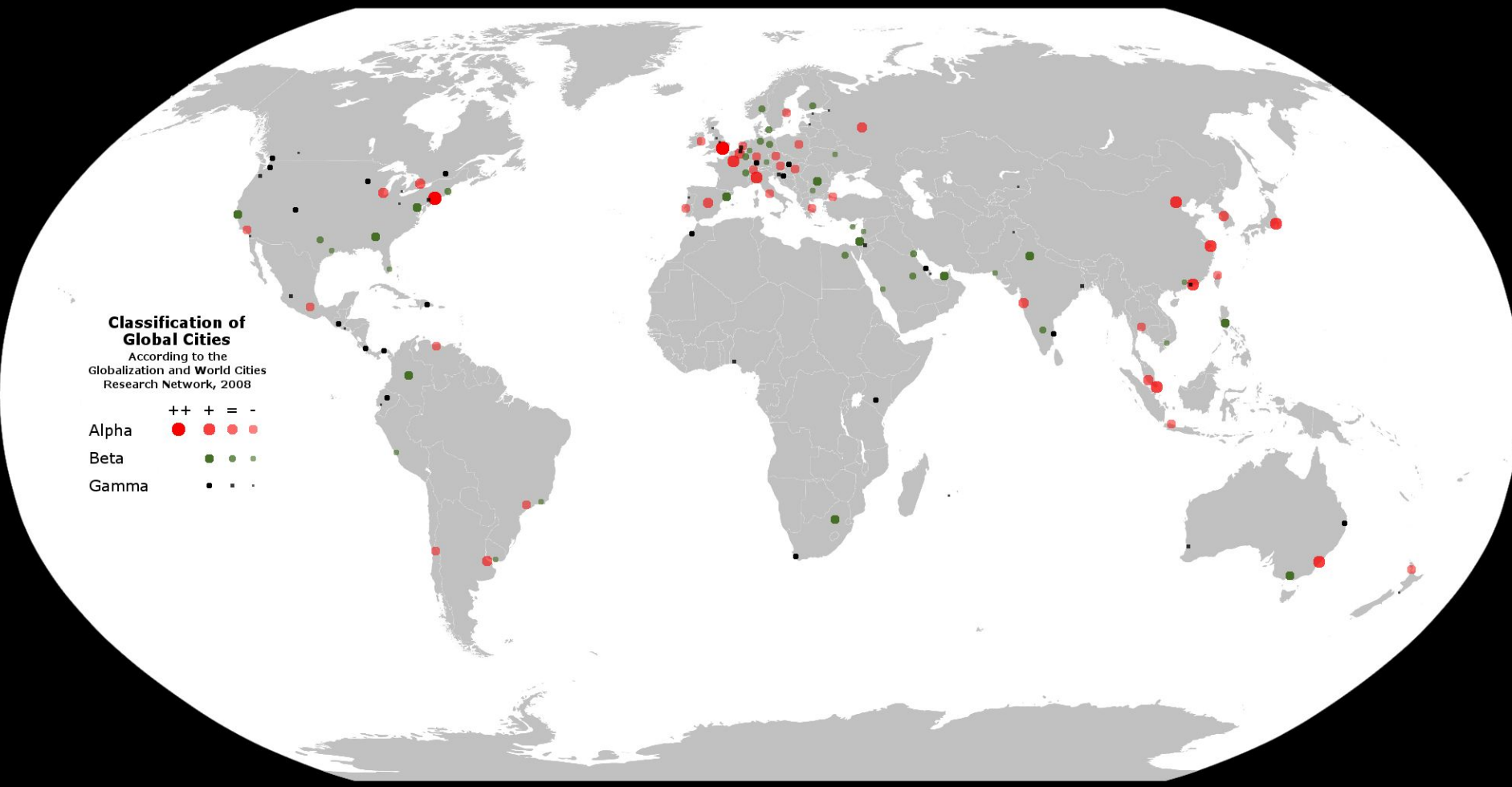
Alpha ++	Beta +	Gamma +	High sufficiency	Sufficiency
London	Bangalore	Zagreb	Southampton	Florence
New York	Lisbon	Lahore	Indianapolis	Pretoria
	Copenhagen	St Petersburg	Porto Alegre	Toulouse
Alpha +	Santiago	Jeddah	Strasbourg	Arhus
Paris	Guangzhou	Durban	Gaborone	San Antonio
Singapore	Rome	Santo Domingo	Chengdu	Bremen
Shanghai	Cairo	St Louis	Richmond (Virginia)	Nashville (Tennessee)
Tokyo	Dallas	Islamabad	Pittsburgh (Pennsylvania)	Bologna
Beijing	Hamburg	Guayaquil	Tijuana	Canberra
Sydney	Düsseldorf	Baltimore	Austin	Nagoya
Dubai	Athens	San Salvador	Qingdao	Sacramento
	Manila	Cologne	Nassau	Providence (Rhode Island)
Alpha	Montreal	Phoenix	Tegucigalpa	Luanda
Chicago	Philadelphia	Adelaide	Lille	Dalian
Mumbai	Tel Aviv	Bristol	Curitiba	Liverpool
Milan	Lima	Charlotte (North Carolina)	The Hague	Jacksonville
Moscow	Budapest	Georgetown (Cayman)	Hartford (Connecticut)	Puebla
Sao Paulo	Berlin	Osaka	Wroclaw	Kaohsiung
Frankfurt	Cape Town	Tampa	Edmonton	Minsk
Toronto	Luxembourg		Lausanne	Linz
Los Angeles	Houston	Gamma	Glasgow	Tbilisi
Madrid	Kiev		San Juan	Las Vegas
Mexico City	Bucharest		Marseille	Maputo
Amsterdam	Beirut		Guadalajara	Harare
Kuala Lumpur			Leeds	Cardiff
Brussels	Beta		Baku	Xiamen
	Ho Chi Minh City		Vilnius	Birmingham (Alabama - US)
Alpha -	Bogota		Tallinn	Leon
Seoul	Auckland		Raleigh (North Carolina)	Port of Spain
Johannesburg	Montevideo		Ankara	Penang
Buenos Aires	Caracas		Belfast	Memphis (Tennessee)
Vienna	Riyadh		San Jose (Ca)	Aberdeen
San Francisco	Vancouver		Colombo	Abuja
Istanbul	Chennai		Valencia (Sp.)	Hannover
Jakarta	Manchester		Cincinnati	Surabaya
Zurich	Oslo		Milwaukee	Bern
Warsaw	Brisbane		Muscat	Halifax
Washington	Helsinki		Ljubljana	Ciudad Juarez
Melbourne	Karachi	Gamma -		Alexandria
New Delhi	Doha		Nantes	Bordeaux
Miami	Casablanca		Tianjin	Phnom Penh
Barcelona	Stuttgart		Accra	Winnipeg
Bangkok	Rio De Janeiro		Algiers	Cali
Boston	Geneva		Gothenburg	Greensboro
Dublin			Porto	Genoa
Taipei	Beta -		Columbus (Ohio)	Medellin
Munich	Guatemala City		Utrecht	Santa Cruz
Stockholm	Lyon		Orlando	Montpellier
Prague	Panama City		Ahmedabad	Cordoba
Atlanta	San Jose		Asuncion	Wuhan
	Bratislava		Kansas City	Graz
	Minneapolis		Seville	Jerusalem
	Tunis		Turin	New Orleans
	Nairobi		Dar Es Salaam	Rochester (NY)
	Cleveland		Portland	Nice
	Lagos		Krakow	Pusan
	Abu Dhabi		Managua	Windhoek
	Seattle		Pune	Dammam
	Hanoi		Leipzig	Christchurch
	Sofia		Malmö	Recife
	Riga		La Paz	Tashkent
	Port Louis			Hamilton
	Detroit			Reykjavik
	Calgary			Naples
	Denver			Tulsa
	Perth			Ludwigshafen
	Calcutta			Kingston
	San Diego			Brasilia
	Amman			Johor Bahru
	Antwerp			X'An
	Manama			Macao
	Birmingham (UK)			Fukuoka
	Nicosia			Sheffield
	Quito			Izmir
	Rotterdam			Nottingham
	Belgrade			Des Moines
	Monterrey			Campinas
	Almaty			Chisinau
	Shenzhen			Haifa
	Kuwait City			Madison (Wisconsin)
	Hyderabad			Yerevan
	Edinburgh			Cebu
				Labuan
				Salvador

Мировые города

Мировые (глобальные) города

Classification of Global Cities
 According to the
 Globalization and World Cities
 Research Network, 2008

	++	+	=	-
Alpha	●	●	●	●
Beta	●	●	●	●
Gamma	■	■	■	■



Уровень и качество жизни как фактор регионализации

- богатые и бедные;
- работники высокой и низкой квалификации;
- различия по уровню функциональной грамотности;
- работающие и безработные;
- различия по обеспечению благами (чистая вода, канализация, чистый воздух, здравоохранение, рекреация, образование и др.).

Показатели: душевой ВВП/ВРП, ИРЧП, младенческая смертность и др.

Социальные проблемы

- демографическая (депопуляция или слишком быстрый рост населения, перенаселение, дефицит населения; нерациональное соотношение числа работающих и иждивенцев – слишком мало детей, слишком много пожилых и т.п.);
- миграционная (нелегальная миграция, избыток мигрантов, нехватка мигрантов, трудности адаптации мигрантов, обострение социальной ситуации на территории из-за мигрантов);
- национальная (исчезновение малых народов, напряженные отношения между этносами);
- религиозная (напряженные отношения между конфессиями, активность «нежелательных» религий, прежде всего деструктивных сект);

Социальные проблемы

- социально-экономические (высокая доля бедных; сильная поляризация доходов богатых и бедных; низкий средний уровень доходов и качества жизни населения; низкий уровень обеспеченности благами; высокая безработица; низкая эффективность пенсионной системы; неэффективная социальная сфера экономики; однобокая структура профессий, невозможность трудоустроиться по специальности и т.д.);
- социально-политические (низкий уровень гражданской активности населения; высокий уровень деструктивной активности отдельных групп населения; недоверие к власти);
- культурные (исчезновение языков, утрата объектов культурного наследия, низкий уровень культуры населения).

Социальная политика

- законодательство;
- текущая работа профильных органов власти и их взаимодействие (законодательной, исполнительной, судебной);
- просвещение населения;
- вовлечение населения в осуществление мер СП, контроль;
- взаимодействие власти, бизнеса, СМИ, активных представителей общественности;
- поощрение конструктивной самоорганизации населения, коррекция нежелательных форм проявления активности;
- создание особых программ социального развития.



РАНХиГС
РОССИЙСКАЯ АКАДЕМИЯ НАРОДНОГО ХОЗЯЙСТВА
И ГОСУДАРСТВЕННОЙ СЛУЖБЫ
ПРИ ПРЕЗИДЕНТЕ РОССИЙСКОЙ ФЕДЕРАЦИИ



ИГСУ
РОССИЙСКАЯ АКАДЕМИЯ НАРОДНОГО ХОЗЯЙСТВА
И ГОСУДАРСТВЕННОЙ СЛУЖБЫ
ПРИ ПРЕЗИДЕНТЕ РОССИЙСКОЙ ФЕДЕРАЦИИ

Спасибо за внимание!