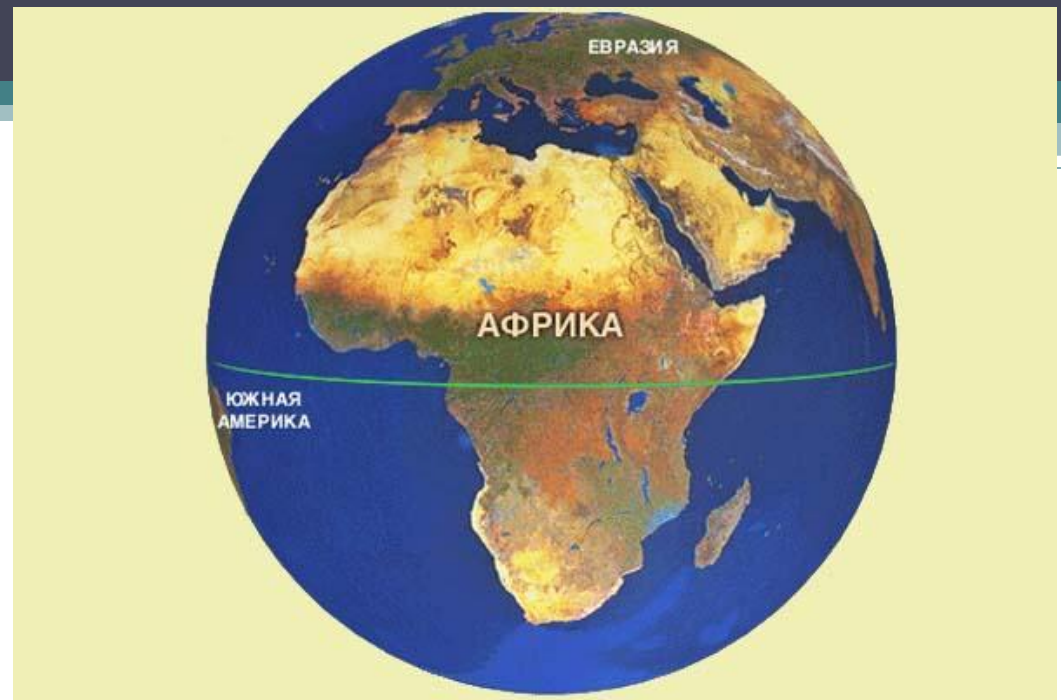


АФРИКА. ГЕОГРАФИЧЕСКОЕ ПОЛОЖЕНИЕ



План описания географического положения материка

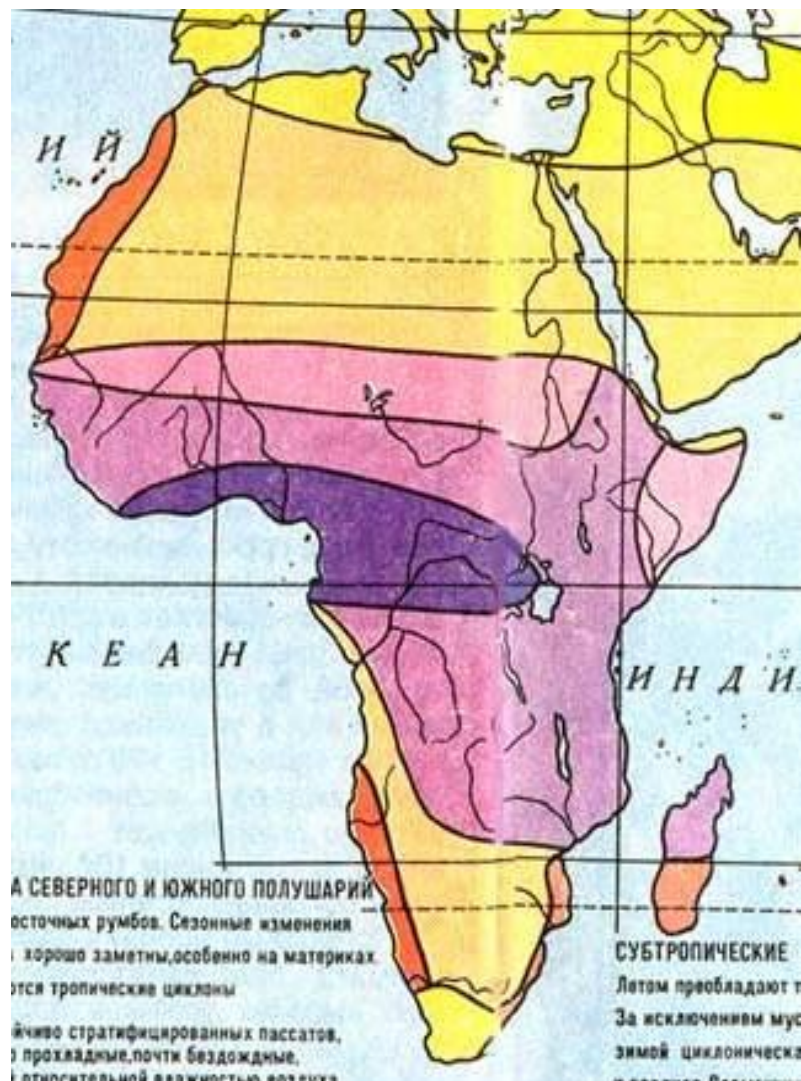
1. Положение материка на карте
2. Положение материка в климатических поясах
3. Положение материка относительно океанов и морей
4. Положение материка относительно других материков.

Положение материка на карте

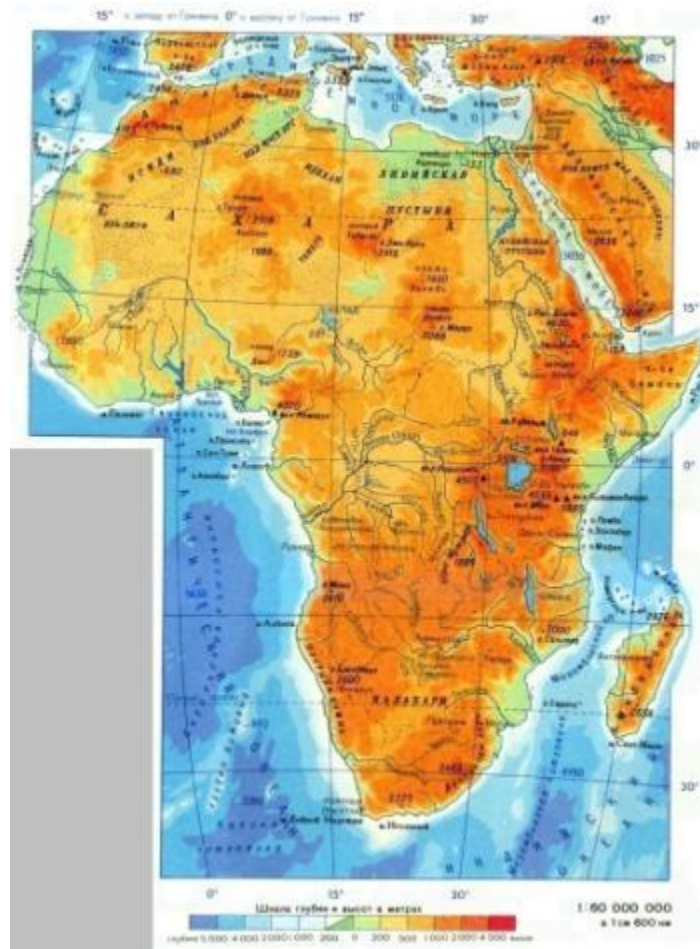
- Положение относительно экватора, между какими параллелями расположен материк;
- Положение относительно 0 меридиана, между какими меридианами расположен материк;
- Протяженность материка с севера на юг и с запада на восток;
- Крайние точки материка и их координаты.



Положение материка в климатических поясах



Положение материка относительно океанов и морей



Положение материка относительно других материков

