

История на карте

- Петров Дмитрий и Пресняков Александр
шк.№14 9Б класс

- ▶ Этим летом я с родителями ездил в Оренбург и, проезжая мимо Челябинска, я обратил внимание на дорожные указатели с названиями: Лейпциг, Фершампенуаз, Порт-Артур и Варна. Меня это очень заинтересовало. Вернувшись домой, мы начали искать сведения о происхождении этих названий в книгах, в компьютере и в Интернете. И нам удалось найти информацию, почему эти населенные пункты так названы. Узнав для себя, мы хотим посвятить и вас в эту историю.





- ▶ « До Фершампенуза – 23 км». Этот дорожный знак стоит в центре России.
- ▶ Тот, кому приходилось бывать на Южном Урале, не мог не обратить внимания на странную смесь названий населённых пунктов этого района. Южнее Челябинска между городами Орск и Троицк в окружении татарских и башкирских наименований посёлков вроде Алтынтай, Уфалей, Кумляк, Чебаркуль вдруг находим компактное ядро иностранных, широко известных населённых пунктов- Лейпциг, Фершампенуаз, Париж,
- ▶ Треббия, Варна. И даже Берлин, Чесма, Кваркены, Кассель, Ульм, а также множество других западноевропейских и шведских названий. Тут же и ряд названий известных в России городов: Полтава, Севастополь, Измаил и др.

- ▶ Почему в этом отдалённом и довольно глухом месте, обойдённом и по сию пору крупными транспортными магистралями, появились подобные названия, не связанные ни с историей, ни с культурой этого края? Кто и когда дал им эти названия?
- ▶ Начнём издалека.



- ▶ Оренбургская губерния, в состав которой первоначально входила и территория нынешней Челябинской области, была образована в 1744 году. Её восточная граница была
- ▶ Между Россией и Казахстаном (тогда- Киргиз-Кайсацкой Ордой). Эта граница шла первоначально по естественным рубежам-рекам, главная из которых была река Урал.
- ▶ За 100 лет, с середины 18 века до середины 19 века, эта граница, получившая название
- ▶ «Оренбургской линии», всё время отодвигалась с запада на восток- в 30-х годах 19 века
- ▶ она проходила по прямой между городами Орск-Троицк.
- ▶ Организатором этой новой «Оренбургской линии», на которой создавались новые крепости, казачьи поселки и казачьи посты, был новый генерал- губернатор края П. П. Сухтелен.
- ▶ Сухтелен.



- ▶ Именно ему и принадлежит идея увековечить военную историю России, деятельность
- ▶ воинских частей Оренбургского казачьего войска и Мещерякско-Башкирского войска.
- ▶ В составе русской армии они проделали заграничный поход 1813- 1814 годов через всю
- ▶ Европу во Францию и получили у французов за губительность набегов прозвище «северных амуров». Когда П.П. Сухтелен получил в управление Оренбургский край, он
- ▶ Решил провести здесь довольно крупные реформы, как в гражданском, так и в военном
- ▶ Управлении.



- ▶ В 1837- 1842 годах был проведен в жизнь один из планов Сухтелена- дать всем казачьим
- ▶ Поста́м, крепо́стям и станица́м к востоку от реки Урал наименования по выдающимся победам русских войск.
- ▶ Осуществлению этого беспрецедентного в России мероприятия помогло одно важное историческое обстоятельство. Оренбургский край и особенно территория вдоль «Оренбургской линии» была главной ареной действия армии Пугачева и его сподвижников- Салавата Юлаева , Ивана Чики и Хлопуши.



Царское правительство предпринимало неоднократные попытки выветрить из сознания населения прежние названия, столь живо напоминающие о «пугачевщине». В 1775 году указом императрицы Екатерины II река Яик была переименована в Урал. И, наконец, было решено переименовать по единому плану и по единому признаку – в память о победах русского оружия за границей – все местные крепости и населенные пункты.

- Париж был основан в 1842 году как опорный пункт Оренбургского казачьего войска на новой пограничной линии. Свое название получил в честь пребывания русских войск в Париже, когда в 1814 году в него вошли войска противников Наполеона . О героическом прошлом народа напоминает не только это небольшое село.



- На самом юге области в 1843 году был основан Брединский опорный пункт Оренбургского казачьего войска, который получил такое название по имени местечка Бреда на юге Нидерландов, где в 1813 году русские войска нанесли одно из многочисленных поражений французской армии. В дальнейшем сельский район сохранил это название.

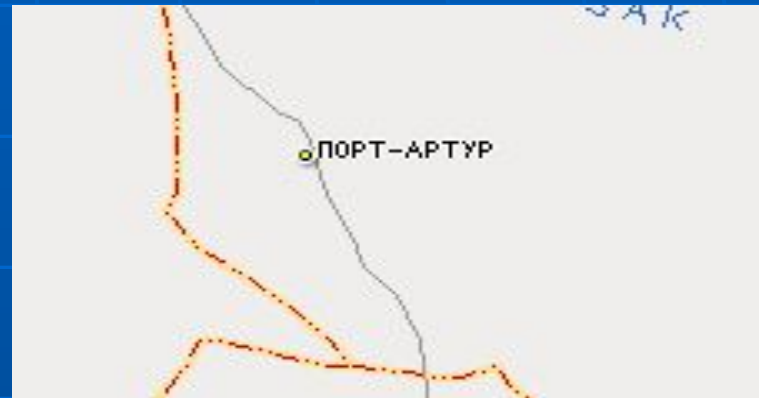
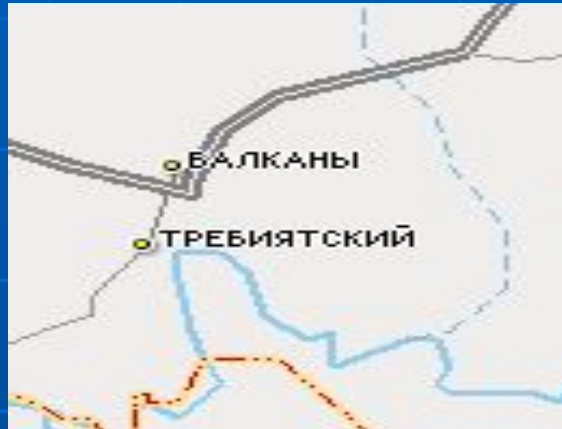
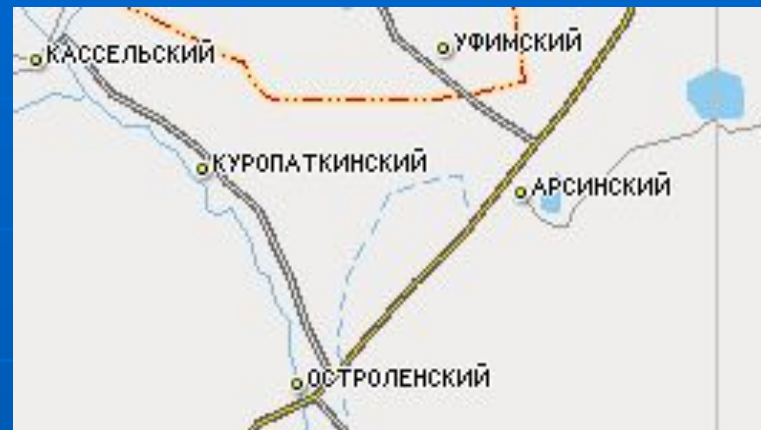
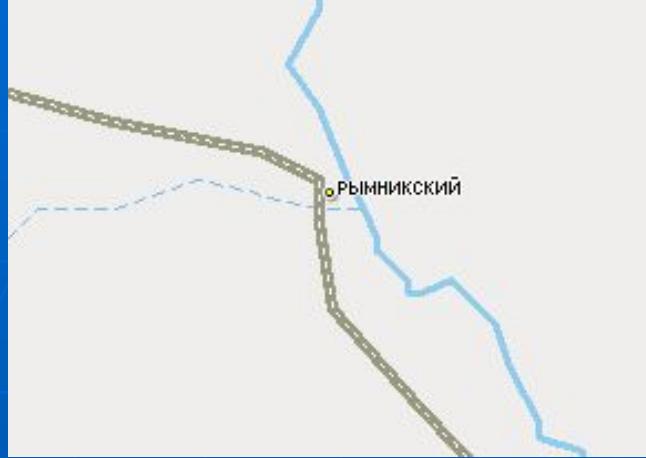


- Одновременно с Брединским был основан Варненский опорный пункт. Своё название он получил в память о взятии русскими войсками в 1828 году турецкой крепости Варна, ныне известной нашим туристам как гостеприимный болгарский город.



- Ещё один район-Чесменский, который также ведёт свою историю с Чесменского опорного пункта и снова напоминает на этот раз о морской победе русского флота в Чесменской бухте Эгейского моря у турецкой крепости Чесма.



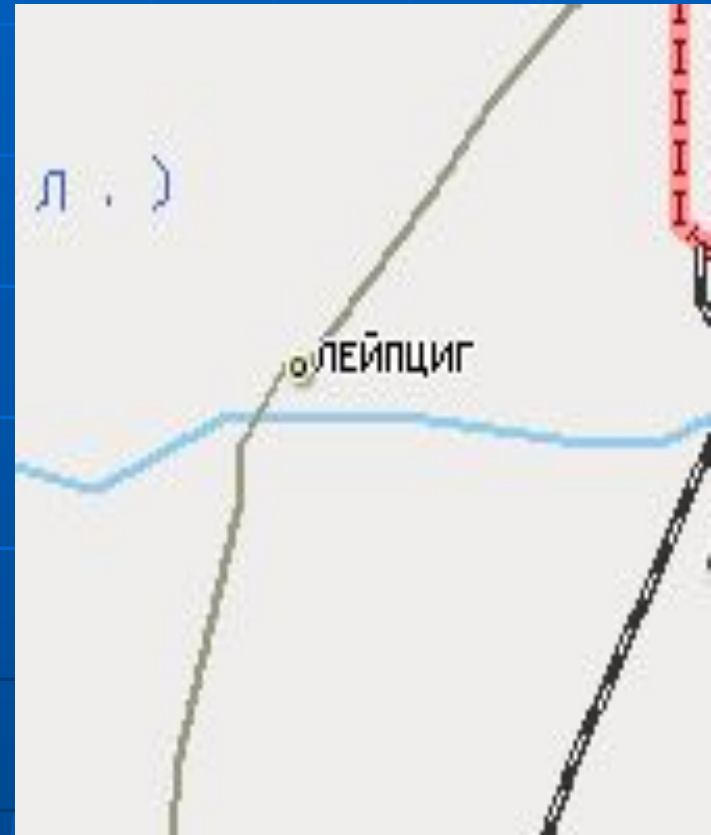


А в Нагайбакском районе поселения Арсинский, Балканы, Кассельский, Остроленский, Требиятский, Рымникский, Порт-Артур по сей день напоминают о победах русского оружия.

- Фершампенуаз основан в 1842 году казаками и назван так в честь победы русской кавалерии над французскими пехотными корпусами у деревни Фер-Шампенуаз во Франции.



- 4-7 октября 1813 года под Лейпцигом между армиями союзных государств: России, Пруссии, Австрии и Швейцарии (свыше 300 тыс. человек, в том числе 127 тыс. русских) и войсками императора Наполеона (около 200 тыс. человек) произошло крупнейшее сражение, вошедшее в историю под названием «Битва народов». В ней участвовали русские, французы, немцы, бельгийцы, австрийцы, голландцы, итальянцы, поляки, шведы и др.

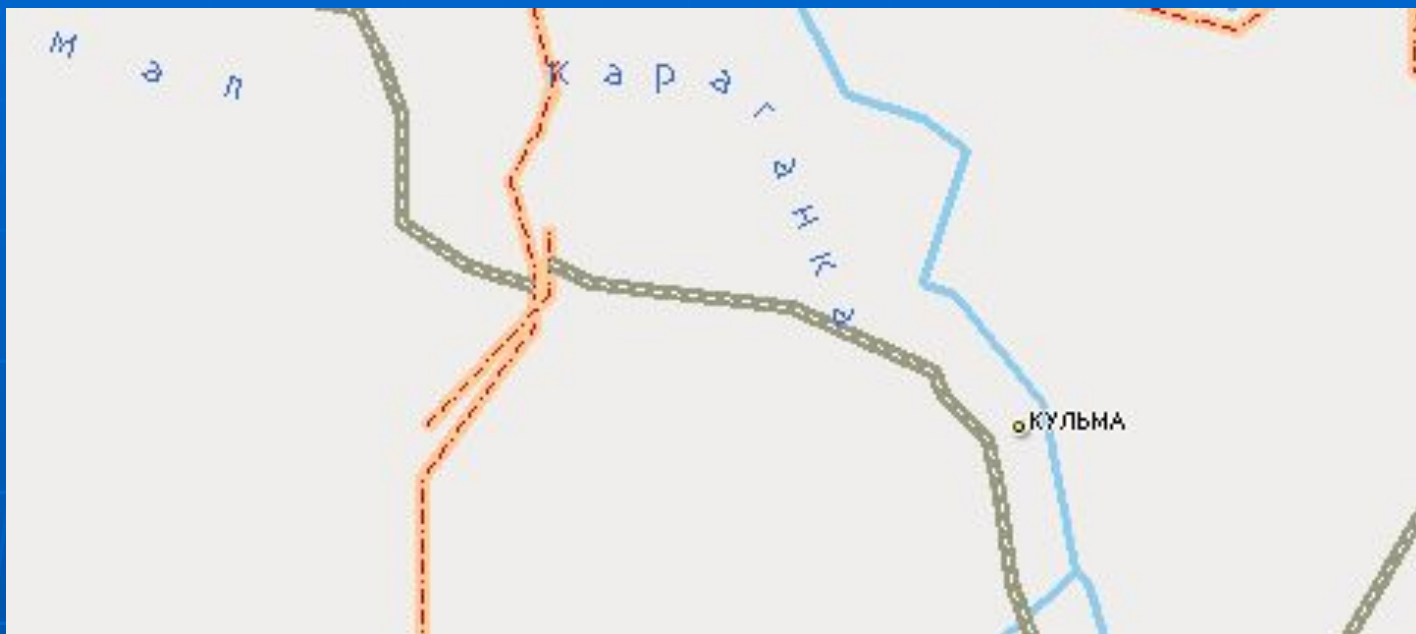


- Аландское - село в Кваркенском районе. Первоначально-укрепление №14 Современное название дано в память о победе русских войск во время русско-шведской войны 1809 г.
- Русский корпус Багратиона, будущего героя Отечественной войны 1812 г., по льду Ботнического залива
- Балтийского моря подошел к Аландским островам и занял их. Вскоре после этого шведское правительство обратилось с предложением мира.



- Бриент- село в Кваркенском районе. Село было названо в память о сражении русских с французами в 1814 г. у Бриенна. Первоначально на месте села было военное укрепление под № 15, затем оно стало называться пос. Бриенским. Впоследствии название сократилось и ошибочно в конце приобрело звук «т».





- Кulyма- поселок в Кваркенском районе. Назван в честь победы русско-прусско-австрийских войск под командованием М.Б. Барклая-де-Толли 18.08.1813г. над войсками Наполеона при г. Кульм (ныне г. Хлумец в Чехии).

- Адрианополь - село в Кваркенском районе Оренбургской области. Первоначально-укрепление № 17 , с 1842 г.-пос. Адрианопольский. Название дано в память о победе русских войск в русско-турецкой войне, когда г. Адрианополь был без боя сдан русским 2 сентября 1828 г. и в нем был подписан мирный договор, по которому Греция получила самостоятельность, а Сербия, Молдавия и Румыния- автономию.



- Прошлое всегда с нами. В нём истоки современности. К.Н.Рерих писал о невеждах, которые скажут: «Что нам до наших истлевших праотцев? Наоборот, культурный человек знает, что, погружаясь в исследования выражения чувств, он учится той убедительности, которая близка всем векам и народам».

Спасибо за внимание.