

Я Родины себе не выбирал.
Она, как жизнь, дается от рожденья,
Мне стала вьюжная суровая Югра
Отечеством, той точкой становленья,
Откуда в жизнь шагнул и где иду
У всех, как свечка в юрте, на виду.
Я Родины себе не выбирал...

В. Плесовских



Ханты-Мансийский автономный округ – Югра – это огромная территория в Западно – Сибирской низменности. Земля, на которой мы живём, является исторической родиной обско-угорских народностей – ханты, манси, ненцев, селькупов. На его просторах могло бы расположиться любое государство Европы, кроме Франции.



Историческое название края - Югра. Первое письменное сообщение о народе, обитающем "на полунощных странах", было записано в "Повести временных лет" в 1096 году. Летопись рассказывает о неизвестном народе югра - (остяки (ханты), вогулы (манси) - с которым столкнулись русские первопроходцы. В рассказе впервые упоминаются и соседи югричей – самоедь (ненцы).

XII – XIII века отмечены в летописях достаточно частыми походами новгородцев в Югру для сбора дани – меха соболей, горностаев, песцов и белок. Спрос на дорогие меха на Руси не иссякал.

Окончательно Сибирь была присоединена к Московскому государству после легендарного похода Ермака Тимофеевича. Разбив осенью 1582 года хана Кучума и заняв столицу Сибирского ханства Искер, Ермак в конце зимы 1583 года отправляет небольшой отряд казаков вниз по Иртышу. Отряд, возглавляемый пятидесятником Богданом Брызгой (по другим сведениям - атаманом Никитой Паном), пройдя через земли кондинско-пелымских вогулов, подошел к "стенам" Самарова городка. Застигнутые внезапным нападением казаков, остяки отступили. Был убит и князь Белогорского княжества - Самар.



В. Суриков «Покорение Сибири Ермаком»

Памятник Ермаку в Тобольске



Мансийские и хантыйские земли оказались в составе Российского государства, что было окончательно закреплено в 1592 году основанием городов Пельима, Березова, а в 1594 году - Сургута. Появившиеся на Обском Севере городки стали служить местом торговли. На наиболее оживленных направлениях возникли особые станции для перемены лошадей – "ямы". В 1637 году были устроены два яма – Демьянский и Самаровский (ныне г.Ханты-Мансийск).

В целях установления новых порядков и хозяйственного освоения богатейшего по природным ресурсам края указом Петра I в 1708 году была учреждена Сибирская губерния (в нее вошли города Березов, Сургут). В 1775 г. указом Екатерины II создана Тобольская губерния.

В 1637 году на правом берегу Иртыша, неподалеку от места его впадения в Обь, был образован Самаровский ям, положивший начало селу Самарово, а затем и городу Ханты-Мансийску. Расположился он в живописном месте, у подножия крутых, поросших густым кедром гор. Первыми поселенцами Самарово были 50 ямщиков с семьями, привезенными из Пермского, Вологодского и Олонецкого краев. Вслед за ними в Самарово потянулись и другие переселенцы. Население Самарово быстро росло. По ревизии 1748 года в селе уже было 487 ямщиков, не считая крестьян.

Помимо извозчицкого промысла жители Самарово занимались рыбной ловлей, охотой, животноводством. Использовали самаровцы и дары природы, заготавливали до 10 тысяч пудов кедровых орехов. На зиму местные жители солили грибы, собирали ягоды.

Еще большее развитие село получило после возникновения пароходства. В 60-е годы прошлого столетия Самарово превратилось в большую пристань, где сходились пути пароходов Тюменско-Томской системы и судов всех рыбопромышленников Оби и Иртыша; стало крупным торговым центром.

В 1912 году в селе насчитывалось 398 мужчин и 427 женщин, была церковь, три часовни, церковно-приходская школа, читальня, три постоянных двора, винная лавка, чайная, шесть торговых лавок, почтовая и земская станции, небольшая кузнечная мастерская. Революционные события 1905-1907 годов почти не затронули Самарово, даже известие о революции пришло сюда с большим опозданием. В феврале 1917 года весть о свержении царя докатилась до Обского Севера, и Самарово пережило трудные перемены власти и гибель многих людей.

В 1918 г. Тобольская губерния переименована в Тюменскую, губернский центр перенесен в г.Тюмень. В 1923 г. упразднены губернии, уезды, волости. Образована Уральская область, Тобольский округ и районы: Березовский, Сургутский, Самаровский, Кондинский.



10 декабря 1930 года Президиум ВЦИК принял постановление “Об организации национальных объединений в районах расселения малых народностей Севера”. Постановлением предусматривалось создание 8 национальных округов, в том числе и Остяко-Вогульского (Ханты-Мансийского).

Ханты-Мансийский национальный округ получил статус автономного в 1977 г.

В 1993 г. Ханты-Мансийский автономный округ получил статус полноправного субъекта Российской Федерации согласно ст.65 Конституции РФ.



В 1940 году поселок Остяко-Вогульск был переименован в Ханты-Мансийск, а в 1950 году получил статус города.

Как и города Санкт-Петербург, Хельсинки, Осло Сургут расположен на шестидесятой северной широте. Но в отличие от Европы здешний климат резко континентальный. Зима длится около 7 месяцев, среднемесячная температура января -22°C , июля $+17^{\circ}\text{C}$. Морозы зимой порой достигают -50°C .

Цветок Сибири

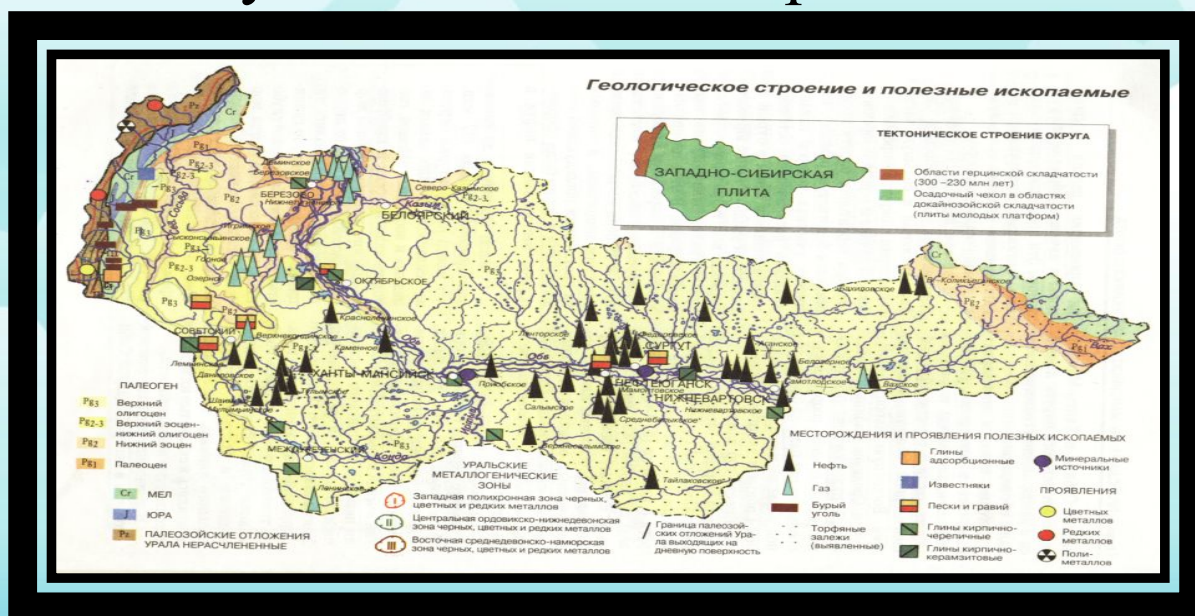
Ханты-Мансийск, цветок Сибири,
Возросший на семи холмах.
Твои мечты, твои надежды
Воспеты одами в стихах.
Стоишь в кедровом ожерелье
У рек Оби и Иртыша,
Что Ермака дружину помнят
И катят волны не спеша.
Ханты-Мансийск, твои берёзы
И тихих улиц простота,
Волнуют сердце, словно слёзы
И капли летнего дождя.
Когда янтарный луч заката
По тихим улочка скользнёт.
То пара лебединых крыльев
По небу песней проплывёт.
Ханты-Мансийск, любимый город,
Ты слышишь музыку тайги
То снежной занесён метелью,
То тонешь в зелени листвы.
Л. Миляева



Археопарк




Известность во всем мире округу принесли богатейшие месторождения нефти и газа. В Ханты-Мансийском автономном округе динамично развивается крупнейший в России топливно-энергетический комплекс, здесь обеспечивается основная доля добычи нефти, газа, производства электроэнергии. Более тринадцати процентов бюджетных поступлений России приходится на долю округа.




**Давно предсказывал шаман величие Югры.
Ударил молнией фонтан из вырытой норы.**

Эксплуатация нефтяных месторождений началась с 1964 года, когда была получена первая промышленная нефть на Усть-Балыкском месторождении. В 1965 году было открыто Самотлорское месторождение.


В конце 80-х годов на территории округа ежедневно добывался 1 миллион тонн нефти, а с начала эксплуатации извлечено более 7 миллиардов тонн.



**Счастье выпало нам разбудить этот мир:
Превратить глухомань в нефтяную Сибирь.**



**Буровых золотыми огнями
Нас встречает разбуженный край.**



● Кто не бывал в тайге Югры,
Я приглашаю вас сюда.
Сейчас она не снежная пустыня –
Полюбите наш край наверняка.
Мы ждём, друзья! И вовсе не беда,
Коль встретит вас неласковая вьюга,
В любой зайдёте чум – вас ждут всегда
Гостеприимство и забота друга.
Суров мой Север лишь на первый взгляд:
Пусть ветры завывают за стеною,
Здесь каждый будет вас увидеть рад
И обогреть душевной теплотою!

