



Площадь:  
11 526 км<sup>2</sup>

Административный  
центр:  
г. Кум

Население:  
1,151,672  
чел.(2011г.)

Основное население:  
Персы;  
Азербайджанцы;  
Луры.

Основные языки:  
Персидский;  
Азербайджанский;  
Халаджский

# Провинция Кум

قم



Административно-территориальное деление:  
Шахрестаны (области)- 1;  
Бахши (районы) – 5  
Города – 6;  
Дехестаны (сельский округ) – 9;  
Деревни – 363.




Север – провинция Тегеран;  
Юг – провинция Исфахан;  
Восток – провинция Семнан;  
Запад – Центральный (Меркези)



Топография:  
Провинция Кум в среднем  
расположена на 930 метрах над  
уровнем моря

Самая низкая точка – 800 метров  
Самая высокая - 3330 метров (کوه ولیجا)

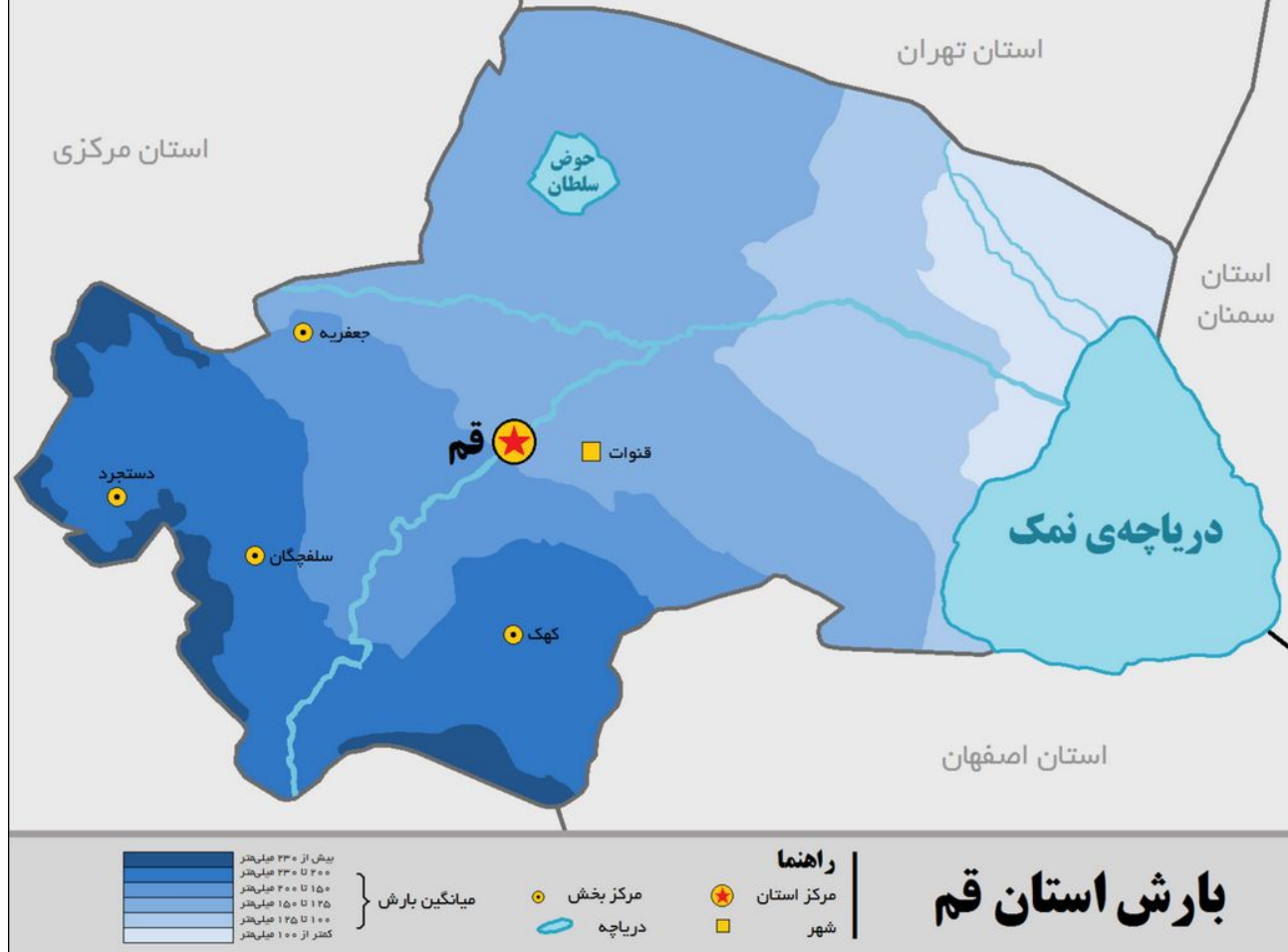
Город Кум расположен на высоте от  
800 метров в пустыне до 1300 метров в  
горных районах моря.



Кум – в этой местности люди поселились ещё много тысячелетий назад.

В 20 км. от г.Кум При раскопках поселения 8000-летней давности обнаружено изображение иранского гепарда





Климат пустынный и полупустынный. Мало осадков, сухо. Область неблагоприятна для сельского хозяйства, особенно в районе солёных озёр. В области два больших солёных озера — Хаузе Султан и Намак.

74% годовых осадков выпадает весной и зимой



**Экономика** в Куме базируется на сельском хозяйстве, кустарной и машинной промышленности, широко распространено скотоводство. Сельскохозяйственные продукты в этой провинции составляют пшеница, ячмень, хлопок, сахарная свёкла, кукуруза, подсолнечник и овощи. Выращивают также гранат, инжир, греческий орех, фундук, миндаль, абрикос и черешню.

В настоящее время более тысячи производственных объектов в Куме занимаются производством гипса, кирпича, извести, камня и каменного порошка. Важными отраслями кустарной промышленности провинции являются ковроткачество, резьба по дереву, производство керамических изделий, обжигание кирпичей и ремесло столяра.

## Кум Традиционный базар

### Кум

تصویری بسیار زیبا از تیمچه معروف فرش قم، که یکی از شاهکارهای معماری ایران است، این بنا که مربوط به دوره قاجار می شود، بزرگترین سقف ضربی ایران هم هست و به عنوان یکی از آثار ملی ایران به ثبت رسیده است



### Языки и диалекты:

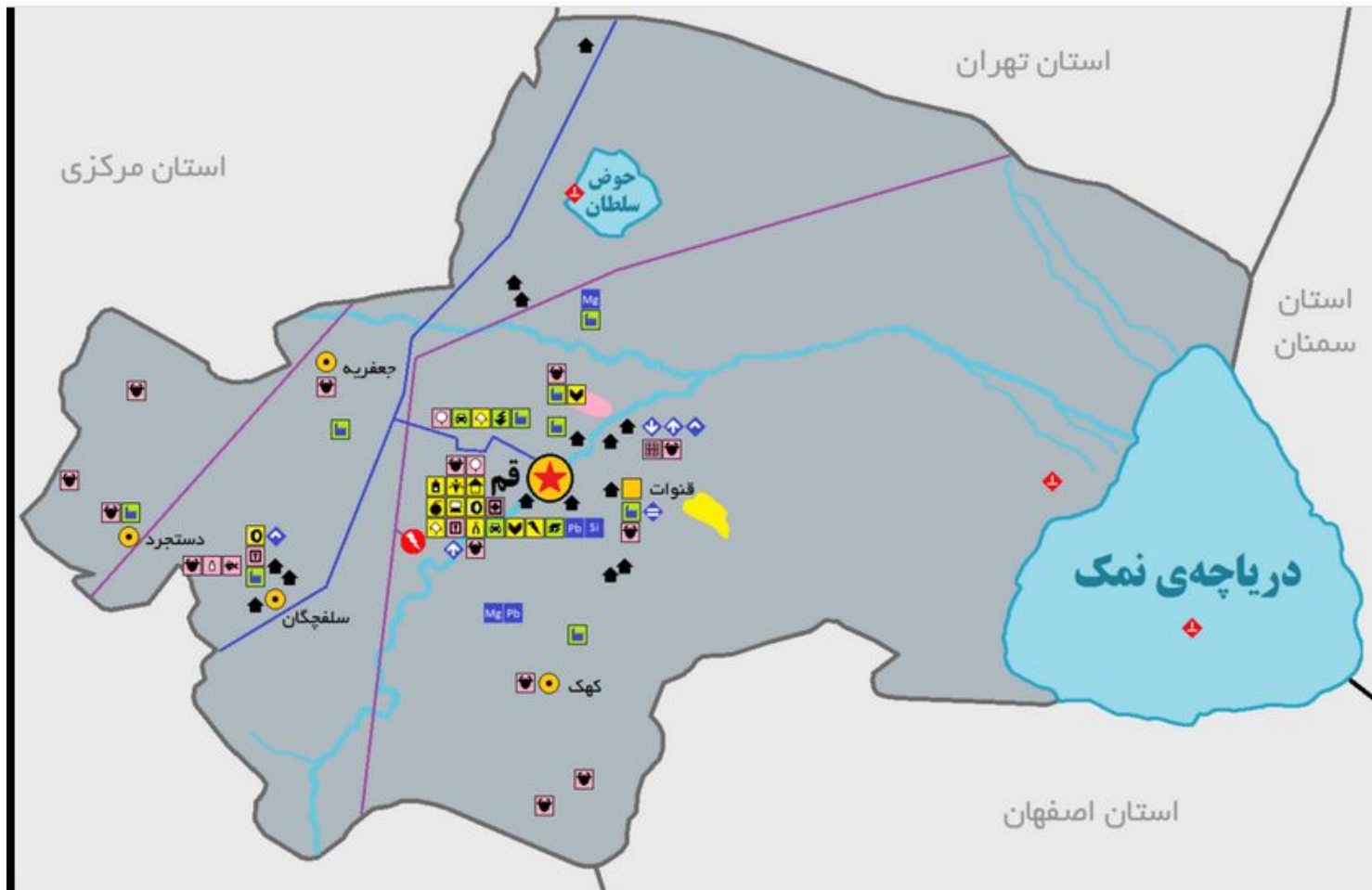
Основным языком является персидский. Также многие люди говорят на азербайджанском турецком с разными диалектами. Кроме того, на арабском языке говорят в некоторых частях Кума с иракским акцентом. Также распространен турецкий язык

### Народы:

Народами, живущими в Куме, являются Персы, Турки, Гиллянцы, Мазандаранцы, Арабы, Курды, Лоры и Таты.

### Религия:

Большинство людей являются шиитами. Другие религии официально не представлены в Куме. Сегодня Кум считается важнейшим мировым центром [шиизма](#), куда стекаются многочисленные паломники.



- |                    |                  |                               |                  |
|--------------------|------------------|-------------------------------|------------------|
| Si سیلیس و سیلیکات | مواد غذایی       | صنایع دستی                    | مرکز بخش         |
| Mg منگنز           | شیلات            | ساختمانی                      | شهرک صنعتی       |
| Ba باریت           | پنمهپاکنی        | شیشمسازی                      | ساخت وسایل نقلیه |
| Pb سرب و روی       | آب معدنی         | الکتریکی                      | ذوب فلزات        |
| برق حرارتی         | گونی و ریسمان    | چاپ و نشر                     | لوازم خانگی      |
| آهک                | قالیبافی         | لاستیک                        | صنایع چوب        |
| گچ                 | دامداری و لبنیات | رایانه‌ای                     | ابزارسازی و یراق |
| سنگ لاشه           | کارگاه صنعتی     | شیمیایی                       | کاغذ و مقوا      |
| شن و ماسه          | ذخایر نفت        | خطوط انتقال نیرو ۴۰۰ کیلو ولت |                  |
| نمک                | ذخایر گاز        | خطوط انتقال نیرو ۲۳۰ کیلو ولت |                  |

**راهنما**

- ☆ مرکز استان
- شهر

**صنعت استان قم**

Промышленность и добыча природных ископаемых

# Медицина:

В 2012 году в провинции Кум было 182 медицинских и медицинских пунктов и 9 больничных отделений. В этом году в провинции было также 1 454 больничных коек (1 000 на 1, 2 кровати). Кроме того, в 2012 году в провинции работали 59 сельских домохозяйств. [16] Наиболее важные медицинские центры в провинции:

- Больница Шахид Бехешти
- Больница Некой
- Больницы Имама Резы
- Больница Масумех
- Больница Камкар
- Больница Изади
- Больница аятоллы Голпаегани
- Больница Хазрат Захра

# Кум - мировой центр Шиизма



Сегодня Кум считается важнейшим мировым центром шиизма, куда стекаются многочисленные паломники. В одноимённой столице сохранилось множество религиозных построек: мечетей, гробниц членов семей имамов и шахов, богословских школ. Там же располагается религиозный центр, объединяющий большое количество учебных заведений, в которых учатся как иранцы, так и иностранцы.



Мавзолей Фатимы  
Масуме

# Мавзолеей Фатимы Масуме

«Масуме» означает «непорочная, безгрешная». После смерти и погребения Фатимы её отец имам Муса сделал соломенный навес над могилой, однако могила стала настолько популярной, что над ней была выстроена башня. После этого в мавзолее Масуме хоронились все женщины из семьи имама Мусы и его потомков.






Мавзолей  
Фатимы Масуме  
в Куме дочь  
седьмого имама  
шиитов-  
имамитов Мусы  
аль-Казима

В настоящее  
время  
почитается  
шиитами как  
святая





Мавзолей  
Фатимы  
Масуме в  
Куме

تصویری از مقبره فتحعلیشاه در حرم  
حضرت معصومه قم



# Мечеть Джамкаран

По шиитским преданиям, деревня и мечеть Джамкаран – это именно то место, где должен появиться пророк Махди, своего рода мессия исламского мира. Он будет последним преемником почитаемого пророка Мухаммеда и появится перед самым концом света, чтобы спасти этот мир. На сегодняшний день мечеть является одним из главных мест паломничества для мусульман-шиитов со всего мира.







Джамкаран

# Библиотека аятоллы Мараши Наджафи

Библиотека аятоллы Мараши Наджафи в Куме является третьей по величине библиотекой в Иране после Центральной библиотеки имени Астана Кудса Разави и Библиотеки парламента, а также третьей по величине в мире исламской библиотекой с более чем 250 000 книг. В общей сложности в библиотеке более 500 000 тысяч рукописных текстов и копий.





# Озеро Дерьячейе-Немек

Местные жители называют его просто Намак. Это высохшее озеро, площадь его поверхности составляет 1560 кв. км, максимальная глубина не превышает и 1 м. В конце зимы и весной здесь образуется группа водоемов, которые ежегодно имеют различные очертания, а их поверхность напоминает зеркало. Во время засухи водоем может полностью пересыхать, и тогда Дерьячейе-Немек превращается в полноценный солончак.

В административном плане относится к 3-м останам: Исфахану, Семнану и Куму. Считается одним из крупнейших соленых озер Ирана.






**ISNA PHOTO**


Ahmad Zohrabi

В горах провинции Кум, что находится на севере Ирана расположено удивительное по красоте - соляное озеро. Оно является уникальной достопримечательностью провинции.




**ISNA PHOTO**

Ahmad Zohrabi





**ISNA PHOTO**

Ahmad Zohrabi



ISNA PHOTO  
Ahmad Zohrabi

Когда в первый раз видишь эти пейзажи то на секунду может показаться, что белые полосы в горах это снег, однако это соль.




ISNA PHOTO  
Ahmad Zohrabi



**ISNA PHOTO**  
Ahmad Zohrabi

В воде содержится высокая концентрация соли и других химических элементов таких как магний, натрий, калий и кальций.



**ISNA PHOTO**  
Ahmad Zohrabi



**ISNA PHOTO**  
Ahmad Zohrabi



**ISNA PHOTO**

Ahmad Zohrabi

Купание в данном водоёме оказывает терапевтическое воздействие на организм человека и укрепляет иммунную систему.



**ISNA PHOTO**


Ahmad Zohrabi





**ISNA PHOTO**  
Ahmad Zohrabi

После водных процедур в озере пропадают боли в суставах, помогает излечивать кожные заболевания, улучшает кровоток и способствует выведению токсинов.



**ISNA PHOTO**  
Ahmad Zohrabi