

Поволжье

Подготовил ученик 10 А класса

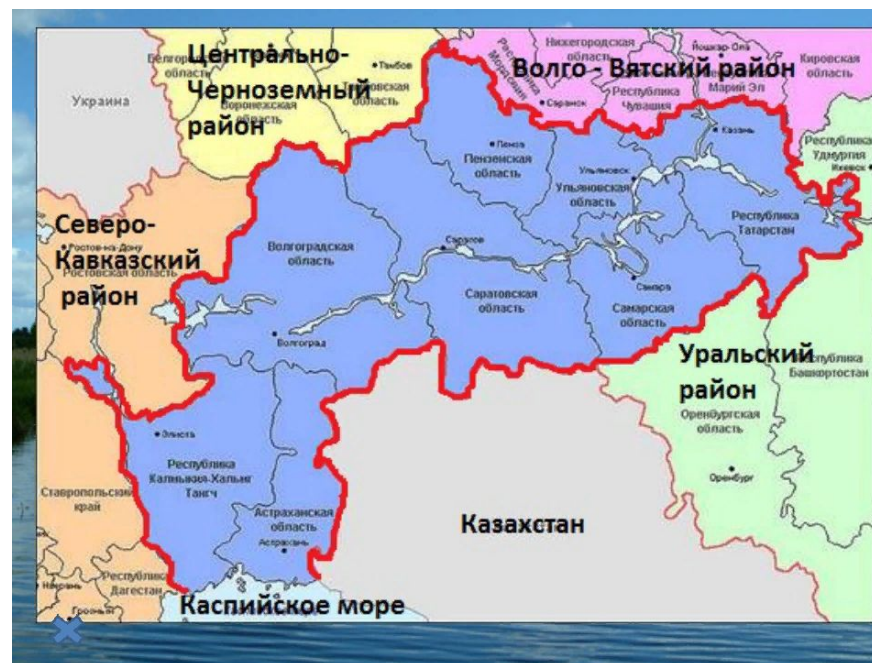
Николаев Руслан

Поволжье: географическое положение

- ▶ Территория Поволжья разместилась в юго-восточной европейской части Российской Федерации. Экономический район считается одним из крупнейших в стране и занимает площадь больше 500 тысяч километров квадратных. В его состав вошли две республики и шесть областей.
- ▶ Основная особенность географического положения Поволжья - это размещение района по обоим берегам вдоль устья реки Волга. Поволжский регион хоть и имеет доступ к Каспийскому морю в южной стороне, все равно считается регионом внутриконтинентального географического положения. Юго-восточная часть охватывает границу России с Казахстаном. Регион граничит с пятью другими районами: Уральским, Волго-Вятским, Центральным, Центрально-Черноземным, Северо-Кавказским.



- ▶ Поволжский регион пересекают важные транспортные пути, которые соединяют Россию с Казахстаном и странами Средней Азии, а также внутренние дороги, которые соединяют Юг и Центр, Запад и Восток страны. Благодаря этому, на территории преобладает безопасное политико-географическое положение, а так же основалось важное транспортно-географическое и выгодное экономико-географическое положение.
- ▶ Поволжье расположилось на старой Русской платформе, которую покрывает большой слой осадочных пород. Среди важных ископаемых района выделяют: крупные запасы нефти (Ромашкинское, Мухановское), месторождения природного газа (Астраханское), серы (Астрахань, Самара), поваренной соли (озера Эльтон и Баскунчак). Большая часть района подвергается засухам и суховеям, наиболее уязвимой частью считается Калмыкия, которая постоянно испытывает недостаток водных ресурсов.



Полезные ископаемые Поволжья

- ▶ Поволжский район имеет благоприятные условия для проживания и ведения хозяйства. Поволжья богато земельными и водными ресурсами, что помогает развитию сельского хозяйства.
- ▶ Регион насыщен полезными ископаемыми. Здесь занимаются добычей нефти, газа, серы, поваренной соли. До начала развития нефтеобработной промышленности в Западной Сибири, Поволжья занимало первое место, учитывая запасы и добычу нефти во всей стране. На сегодняшний день, Поволжский район занимает второе место, после Западносибирского, по добыванию нефти. Основные запасы нефти обнаружены на территории Татарстана и Самарской области, а самым крупным месторождением нефти считается Ромашкинское.




- ▶ Так же добычей полезных ископаемых известна Волгоградская область. На ее территории находятся запасы углеводородного сырья: газа, конденсата, нефти. Так же были найдены запасы химического сырья, теперь здесь занимаются добыванием натриевых, калийных, магниевых солей и фосфоритов.
- ▶ Поволжье славится и запасами мергеля, мела, известняка, глины, песчаника и калийной соли, которые обнаружены в Саратовской области. И добыванием торфа, железной руды и фосфоритов, которые активно развиваются в Нижегородской области.




Климат Поволжья

- ▶ Климат Поволжского района определен, как умеренно континентальный, который на юге переходит в более засушливый. Региону характерны заморозки ранней весной и поздней осенью. В зимний период бывают оттепели. А в летнее и осеннее время образуются засухи, которые пагубно влияют на урожай. Температура воздуха в летний период прогревается до 22-25 градусов выше нуля, в зимнее опускается до 10-15 градусов ниже нуля. Естественного покрова на территории района почти не осталось, он встречается только на небольших участках.



Гидрология Поволжья

- ▶ Поволжье обладает крупнейшими водными ресурсами. Экономической осью Поволжья и одновременно основным водным источником является р. Волга.
- ▶ Основное питание Волги составляют талые вешние воды. Дожди, выпадающие главным образом летом, и грунтовые воды, за счет которых река живет зимой, играют в ее питании меньшую роль. В соответствии с этим в годовом уровне реки выделяются: высокое и продолжительное весеннее половодье, довольно устойчивая летняя межень и низкая зимняя межень. Продолжительность половодья составляет в среднем 72 дня. Максимум подъема воды приходится обычно на первую половину мая, через полмесяца после весеннего ледохода. С начала июня до октября - ноября устанавливается летняя межень. Таким образом, большая часть навигационного периода, когда река свободна ото льда (в среднем 200 дней), совпадает с периодом низких меженных уровней (2 - 3 м)
- ▶ В настоящее время Волга -- водный путь, связанный с пятью морями Европы. Днем и ночью нескончаемым потоком идут по нему разнообразные грузы -- строительные материалы и лес, машины и уголь, нефть, соль, хлеб, овощи и фрукты. Две трети речных грузов республики перевозятся по Волге и её притокам. На ней расположены 1450 портов и пристаней и все крупнейшие города Поволжья. Волга объединяет их как великая транспортная магистраль. Грузооборот на ней в 10 раз превышает железнодорожный этого района.



Хозяйство Поволжья

- ▶ К главным отраслям в Поволжье относят нефтяную и нефтеперерабатывающую, газовую, химическую отрасли и электроэнергетику. Большое значение для экономики района имеет отрасль сложного машиностроения и производство стройматериалов. В сельском хозяйстве развито растениеводство, мясо - молочное скотоводство, овцеводство и свиноводство.



- ▶ Машиностроению и металлообработке отводится третья часть производства Поволжья. Выпускаются легковые автомобили, троллейбусы и грузовые машины, речные суда, моторы и станки. Кроме того - нефтегазовое оборудование, с/х техника и вездеходы, счетно - решающие устройства, часовые механизмы. Оборонная промышленность поставляет самолёты и точные электронные приборы. Кроме этого предприятия выпускают бронетехнику и ядерное оружие.
- ▶ Район лидирует в химической и нефтехимической промышленности России. Татарстан добывает 75 % районной нефти. Предприятия Поволжья выпускают синтетические смолы и спирты, этилен и химические волокна. Так же выпускаются моющие средства, пластмассы и азотные удобрения. В Поволжском районе сосредоточены мощности мировых гигантов «ЛУКойла» и «Газпрома», которые разрабатывают северные шельфы Каспия.
- ▶ Пищевые комбинаты заняты производством муки, крупы, соли и переработкой рыбы. В с/х ведётся выращивание пшеницы, риса, арбузов и других зерновых и масличных культур. Топливо - энергетической промышленностью обеспечивается снабжение электроэнергией данный район.
- ▶ Лёгкая промышленность района известна текстилем и меховыми изделиями. В Поволжье 10 % российских железных дорог. Развито автомобильное сообщение. Водные судоходные пути составляют 5500 км и открыты для судоходства 8 месяцев. Работают 9 аэропортов.



Крупные предприятия

- ▶ Машиностроения:
- ▶ ООО «Автомобильный завод ГАЗ» и ОАО «ГАЗ»;
- ▶ тольяттинский «АвтоВАЗ»;
- ▶ «КамАЗ» в Набережных Челнах;
- ▶ «УАЗ» в Ульяновске;
- ▶ Волгоградский завод выпускает тракторы.
- ▶ тракторный завод
- ▶ Химическое производство:
- ▶ ОАО «Тольяттиазот»;
- ▶ ЗАО «Волгпромхим» (Самара);
- ▶ ОАО «Волжским оргсинтез» (Волгоградская область);
- ▶ ОАО «Нижнекамскнефтехим» (Татарстан).
- ▶ Производством строительных материалов занимаются предприятия, объединённые холдингом «Евроцемент группа»:
- ▶ «Жигулевские стройматериалы» (Саратовская область);
- ▶ «Ульяновскцемент».




Население Поволжья

Численность населения Поволжья равна 16 миллионам человек. Средняя плотность населения при этом равна 30 человек на один квадратный километр. Но население распределено не равномерно. Так в южной части района средняя плотность населения не превышает 4 человека на один квадратный километр, в то время, как северная часть заселена со средней плотностью более 50 человек на один квадратный километр.

На сегодняшний день в Поволжском районе происходит естественное убывание населения, при этом наблюдается процесс его старение.

Район Поволжья известен своей многонациональностью и разнообразием религиозного состава. Это единственный экономический район, в котором наблюдается проживание людей относящимся к трем мировым религиям: христианству, исламу и буддизму. На территории преобладает русское население, кроме района Калмыкии и Татарии. Русскому населению отведено 70% всего населения Поволжья. 16% населения занимают татары, а еще 5% - чуваши и мордва.

До революционного времени, район был сельскохозяйственным, большая часть жителей проживала вне города, и только 14% населения проживало в городах. На сегодняшний день здесь отмечается высокий уровень урбанизации, в городах проживает больше 70% всего населения района. Поволжье включает в себя более 90 городов, три из которых города-миллионеры.




Экологические проблемы Поволжья

- ▶ Истощение и загрязнение вод суши, нарушение земель горными разработками, эрозия почв, оврагообразование, загрязнение атмосферы, обезлесение, деградация лесных массивов.
- ▶ Основной задачей развития производства Поволжья является комплексное использование и охрана водных ресурсов р. Волги, которая превратилась в цепочку водохранилищ. На территории Волжского бассейна, занимающей около 8 % всей территории России, в течение многих лет шло наращивание промышленного и сельскохозяйственного потенциала страны.
- ▶ Создание в бассейне Волги крупной промышленности, загрязняющей ее воды, интенсивное развитие речного транспорта, сельское хозяйство, применяющее в больших объемах минеральные удобрения, значительная часть которых смывается в Волгу, непродуманное строительство гидроэлектростанций пагубно влияют на Волгу. В настоящее время стоит задача спасения Волги, вывода ее из состояния экологического бедствия, возвращение России великой реки. Принятые решения и разработанные проекты по охране Волги от загрязнения создают основу для ее оздоровления.




достопримечательности Поволжья

- ▶ Памятники старины, музеи, достопримечательности, подчёркивающие национальный колорит и уникальные уголки природы ждут тех, кто желает познакомиться с Поволжьем. Рассмотрим некоторые из них.
- ▶ Серафимо-Дивеевский монастырь, заложенный в XVIII веке - место, куда ежедневно съезжаются православные паломники, чтобы искупаться в святых источниках и поклониться святым мощам Серафима Саровского и иконе «Умиление».
- ▶ Нижегородский Кремль, выстроенный на высоком берегу Волги в месте впадения в неё Оки, когда-то имел военное значение - город стоял на границе Руси. Стены и башни из красного кирпича, прекрасно сохранились. На территории Кремля есть несколько памятников, работает выставка оружия Победы.
- ▶ В Нижнем Новгороде есть своя пешеходная улица - Большая Покровская. Здесь работает множество уютных кафе, открыты небольшие магазины и сувенирные лавки, создающие тёплую атмосферу.



- ▶ Приехавшие в республику Татарстан, отмечают, как бережно здесь чтут традиции всех народов, живущих на этой земле.
- ▶ Казанский Кремль, заложенный тысячу лет назад, поражает величием белокаменных стен. Там находятся православные и мусульманские святыни. Благовещенский монастырь соседствует с новой жемчужиной - мечетью Кул-Шариф. Здесь расположена резиденция президента республики и несколько музеев. Отсюда открывается потрясающий вид на Казань.
- ▶ Неподалёку от Кремля можно прогуляться по улице Баумана - пешеходной зоне Казани. Кроме милых кафе и магазинчиков, там расположено самое высокое здание города - красная Богоявленская колокольня, где назначают встречи потерявшие.
- ▶ Городище Булгар - музей-заповедник, где можно осмотреть религиозные и светские постройки времён Золотой Орды и Волжской Булгарии.
- ▶ Выстроенный почти пятьсот лет назад на острове в месте впадения Свияги в Волгу старинный град Свияжск поразительно живописен. Чтобы полюбоваться видами природы, можно отправиться сюда на теплоходе.
- ▶ Стоит обратить внимание и на многочисленные спортивные объекты, выстроенные к статусным международным состязаниям:
- ▶ Кампус Деревня Универсиады;
- ▶ Стадионы «Казань-Арена» и «Центральный»;
- ▶ Дворец водных видов спорта;
- ▶ «Баскет-холл»;
- ▶ Казанский ипподром.



Спасибо за внимание!