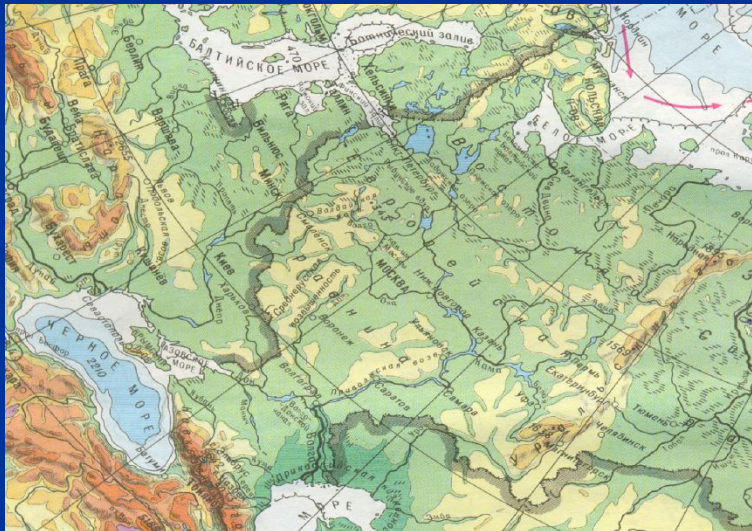




# Природные районы России



# Цель и задачи:

**Образовательная** - обобщение и закрепление знаний и умений о природных районах России .

**Воспитательная** - концентрация внимания, умение работать в команде, умение слушать мнение других.

**Развивающая** - продолжить развитие логического мышления , умения обобщать и сравнивать, делать выводы.



Домашнее задание: стр.241, задание 5,6,7.

# Географическая эстафета « Самый!Самый!Самый!»

- быстрее
- правильнее
- точнее




# «Самый, самый самый...»

1. Каспийское море-озеро, его площадь 368 тыс. км. кв.
2. Западно-Сибирская равнина, площадь 2,6 млн. км. кв.
3. Озеро Байкал, глубина 1637 м
4. Уральские горы, возраст около 360 млн. лет
5. Кавказ, возраст около 30 млн. лет



# Эстафета «Районы России»

Повторение важных географических объектов и их географического положения.



Природные зоны России



# Эстафета «Районы России»

1. Западная Сибирь
2. Восточная Сибирь
3. Дальний Восток
4. Русская ( Восточно-Европейская)  
равнина
5. Урал




# Разминка

- Отвечаем на вопросы капитанов, которые начинаются со слов:
- «**ВЕРНО ЛИ, ЧТО ...**»
- **ДА** — руки вперед
- **НЕТ** — руки вверх
- **Не знаю** — руки в стороны



# Кроссворд «Районы России»

Чайнворд № 3 «Реки России»



Разгадайте  
кроссворд!  
Вспомните  
важные  
объекты и  
явления!

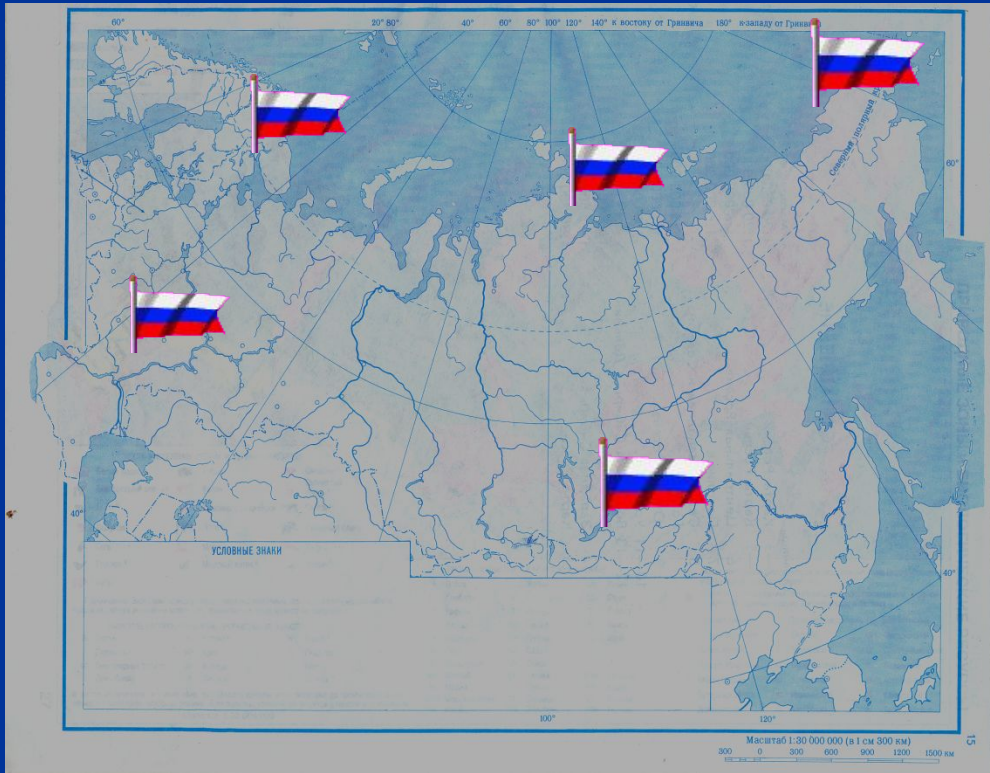


# Кроссворд «Районы России»

1. Уральский район.
2. Река Енисей.
3. Кольский полуостров.
4. Ветер муссон.
5. Горы Алтай.



# Географические координаты



Повторение  
ОСНОВНЫХ  
географических  
умении:  
определять  
координаты  
объектов.



# Географические координаты

1. оз. Байкал 54 с.ш., 107 в.д.
2. м. Челюскин 77 с.ш., 106 в.д.
3. Кольский пол-ов 68 с.ш., 36 в.д.
4. оз. Онежское 62 с.ш., 35 в.д.
5. о. Врангеля 71 с.ш., 180 в.д.



# Домашнее задание



**Итоговое задание  
по теме  
«Природные  
районы России»**

**Стр.241**

**Задания 5,6,7**

**СПАСИБО ЗА УРОК!**

