



Презентация к уроку окружающего мира  
для 4 класса УМК «Школа России»

# «Моря, озёра и реки России»



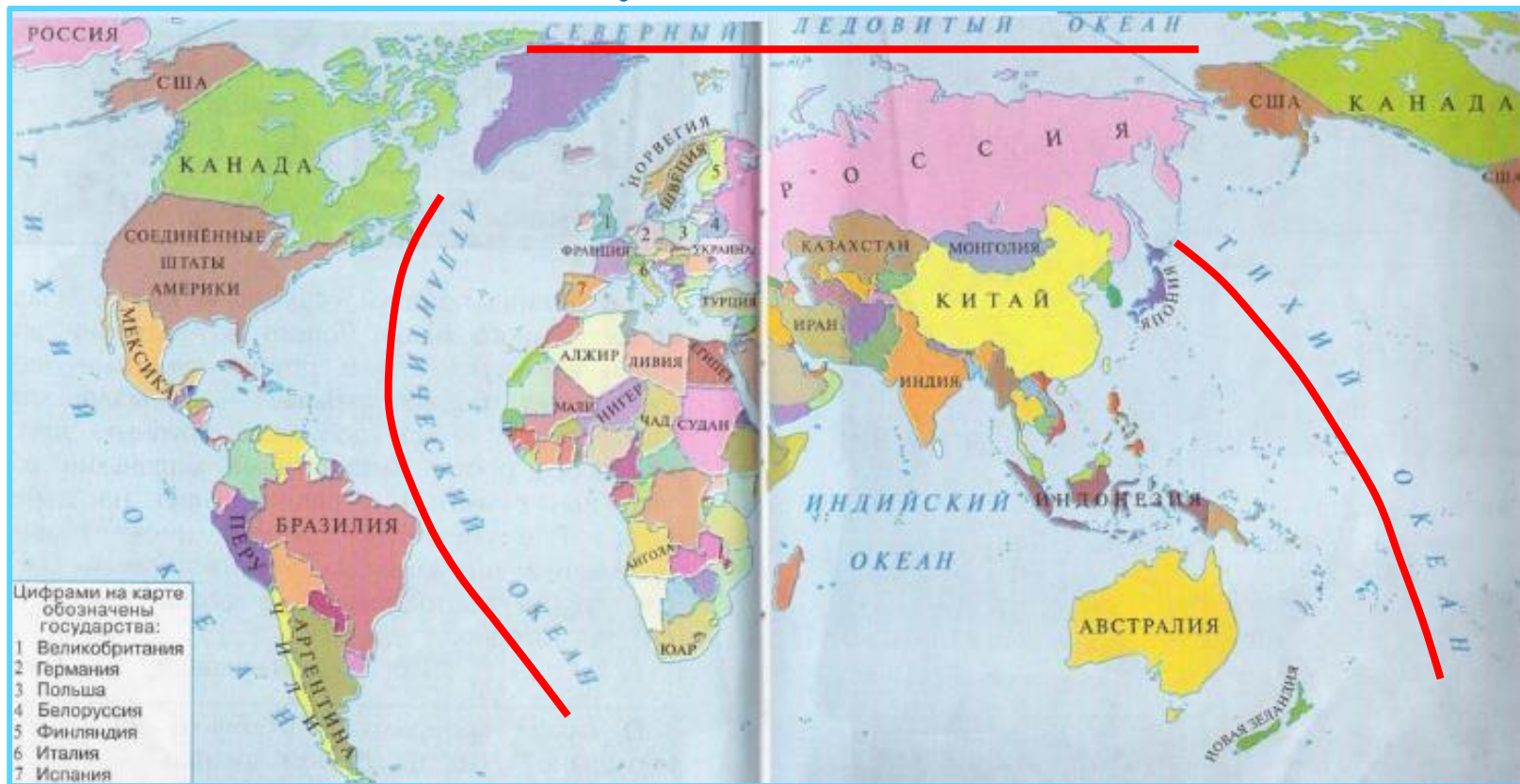

Клик  
мышкой  
на вопрос

# Какие океаны омывают материк Евразия? →



**Евразию омывают 4 океана.**

# Берега России



**Омывают моря только трёх океанов: Северного Ледовитого, Тихого, Атлантического.**

# Моря Северного Ледовитого океана



Белое море

Баренцево море

Карское море

Восточно-Сибирское море

море Лаптевых

Чукотское море



**Климат морей  
Северного Ледовитого  
океана очень суровый.**



**Не замерзает только  
часть Баренцева моря.  
Остальные моря  
на 8-10 месяцев  
скованны льдами  
толщиной до 3-4  
метров.**

# Моря Атлантического океана



Балтийское море

Чёрное море

Азовское море





Балтийское,  
Чёрное и Азовское  
моря - это моря  
Атлантического океана.  
Они особенно глубоко  
вдаются в сушу.



О Балтийском море  
не скажешь, что оно тёплое,  
но в нём купаются. А Чёрное  
и Азовское моря - тёплые.  
Это места отдыха.

# Моря Тихого океана



Берингово море

Охотское море

Японское море







→

Природа Берингова и Охотского морей - сурова. Моря замерзают, а летом температура воды не выше  $+12^{\circ}$ . Не замерзает только самое южное - Японское море. Здесь часты тайфуны и сильные штормы. В Охотском море - самые высокие в России приливы.

# Работа по учебнику.

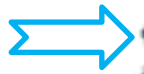


1. Откройте учебник на стр.67-68.

2. Прочитайте текст «Озёра». Что вы запомнили, про озёра России?



# «Голубые глаза Земли»



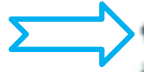
На территории России — свыше двух миллионов озёр. За особую красоту их иногда называют «голубыми глазами Земли».

# Каспийское море




Самое большое озеро в мире - Каспийское море. Из-за огромных размеров его называют озером-морем или просто морем. Вода в нём солёная. В Каспийское море впадает 130 рек.

# Озеро Байкал

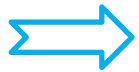


Самое глубокое озеро в мире - озеро Байкал. Вода в Байкале холодная. Температура даже летом не превышает  $+8...+9^{\circ}$ .

Вода в озере настолько прозрачна, что отдельные камни и различные предметы бывают видны на глубине 40 м.



# Ладожское и Онежское озёра



Крупнейшие озёра Европы -  
Ладожское и Онежское.  
В Ладожском озере берёт  
своё начало река Нева, на  
которой стоит Санкт-  
Петербург. Эти два озера  
связаны между собой: из  
Онежского озера вытекает  
река Свирь, которая  
впадает в Ладожское озеро.  
Это озёра с пресной водой.

# Озёра России на карте



Каспийское море

Ладожское озеро

Онежское озеро

Озеро Байкал

# Реки Восточно-европейской равнины



Волга

Самая крупная  
река равнины

Дон

Ока

Северная Двина

Печора

Кама



# Реки Западно-Сибирской равнины

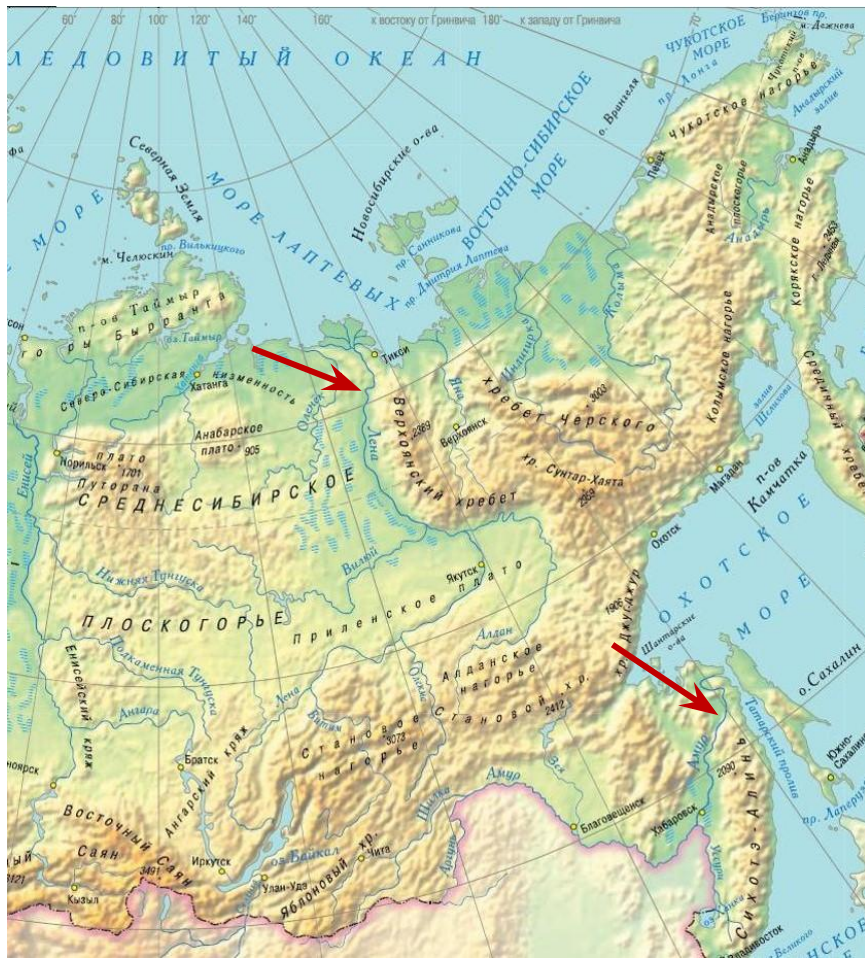


Обь

Енисей



# Реки Средне-Сибирского плоскогорья



Лена

Амур



# Дальневосточный морской заповедник ⇨



В 1978 году был создан первый в России морской заповедник . Под охрану был взят большой участок моря вместе со всеми его обитателями . Место отличается удивительно богатым подводным миром. Рыб там более 100 видов. В состав заповедника входит также большой участок побережья и 12 островов с богатым растительным и животным миром.



Спасибо за урок!

