





Пространство Центральной России

Что мы знаем о Центральной России:



Москва –
столица
России,
историческое
ядро
Русского
государства.

Что мы знаем о Центральной России:



Древние
русские
города –
Смоленск,
Муром,
Ростов,
Ярославль,
Владимир,
Суздаль.

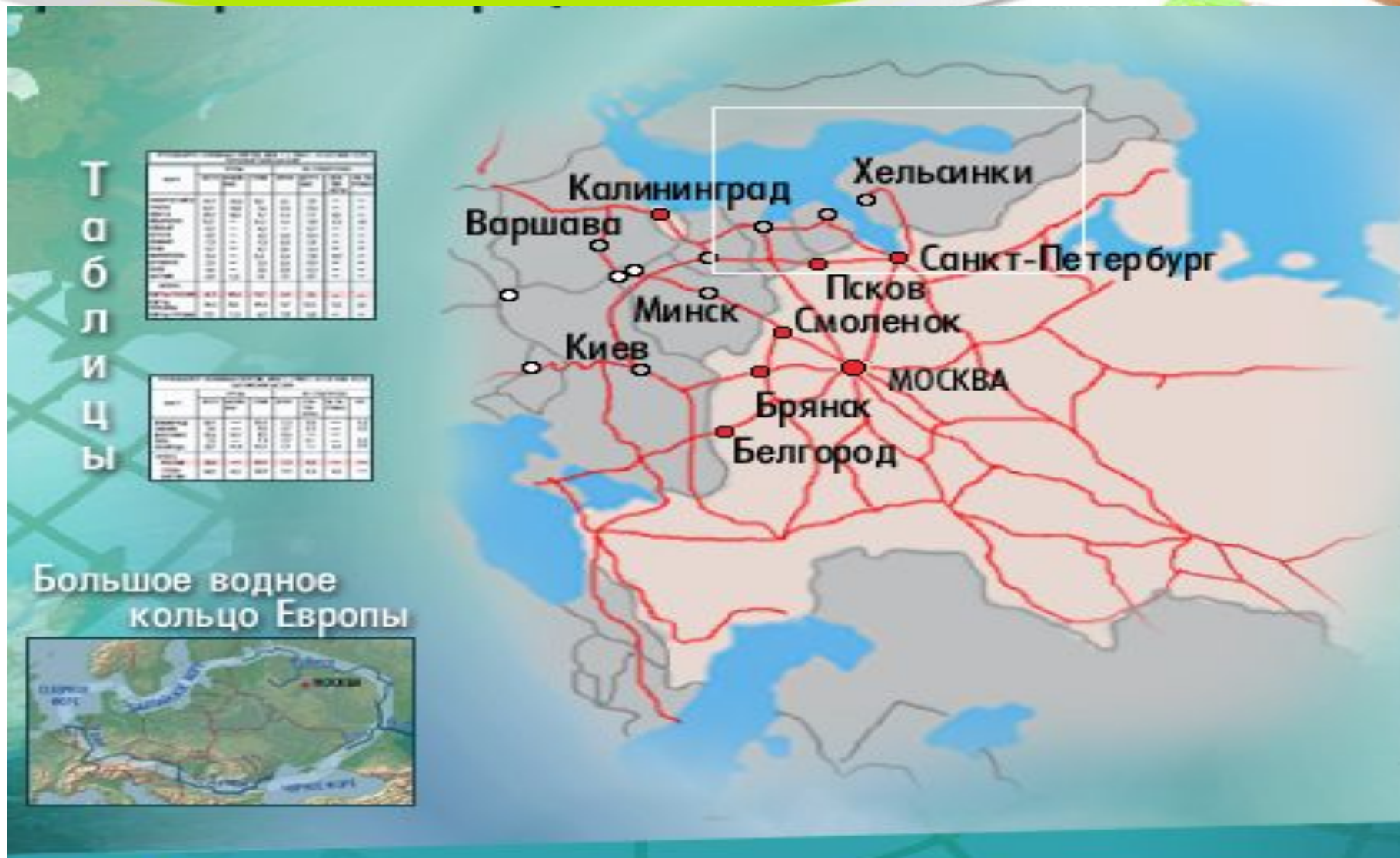


Что мы знаем о Центральной России:



Русские – преобладающая часть населения России. Доля русских 95%.

Железнодорожные и водные магистрали Европейской части России



Природные ресурсы



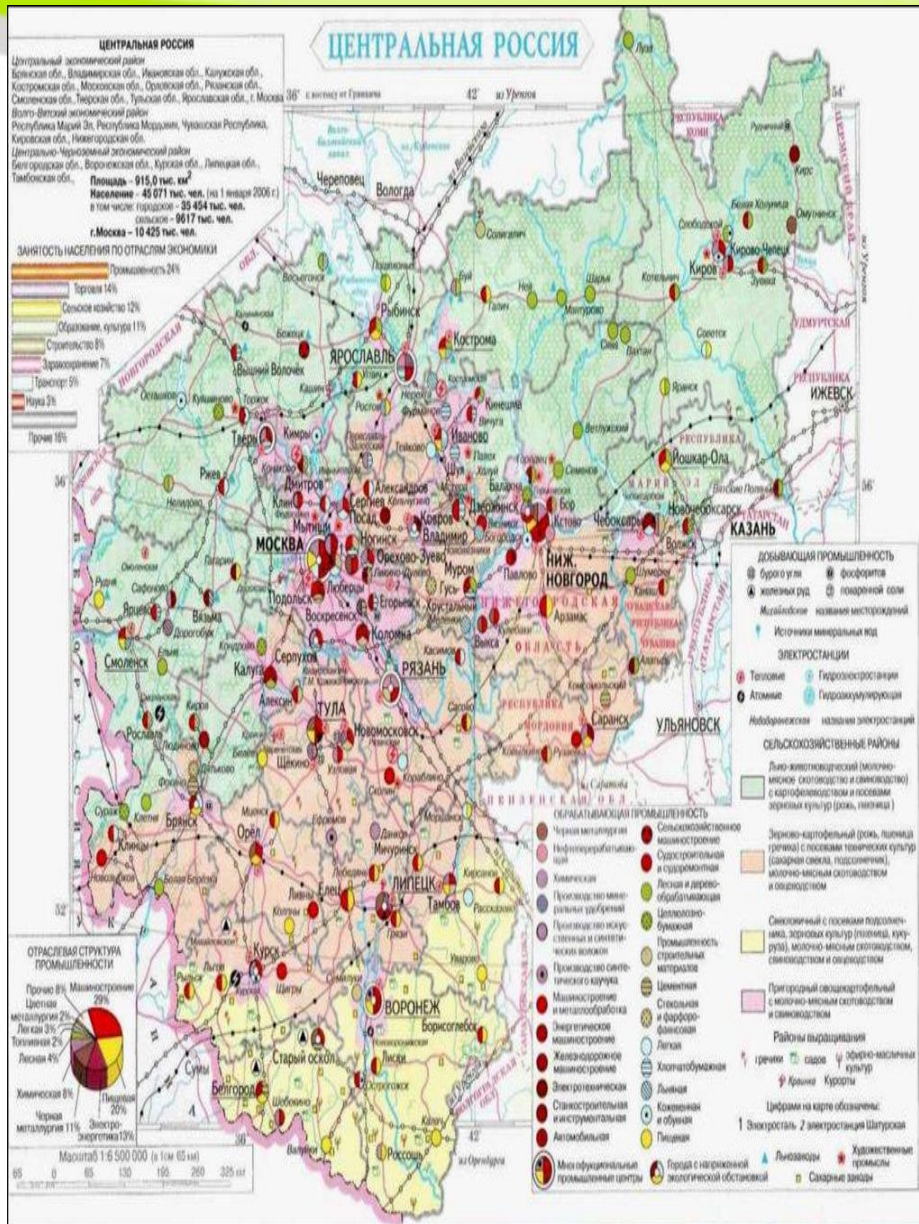
Особенности

природы

Физическая карта Центральной России

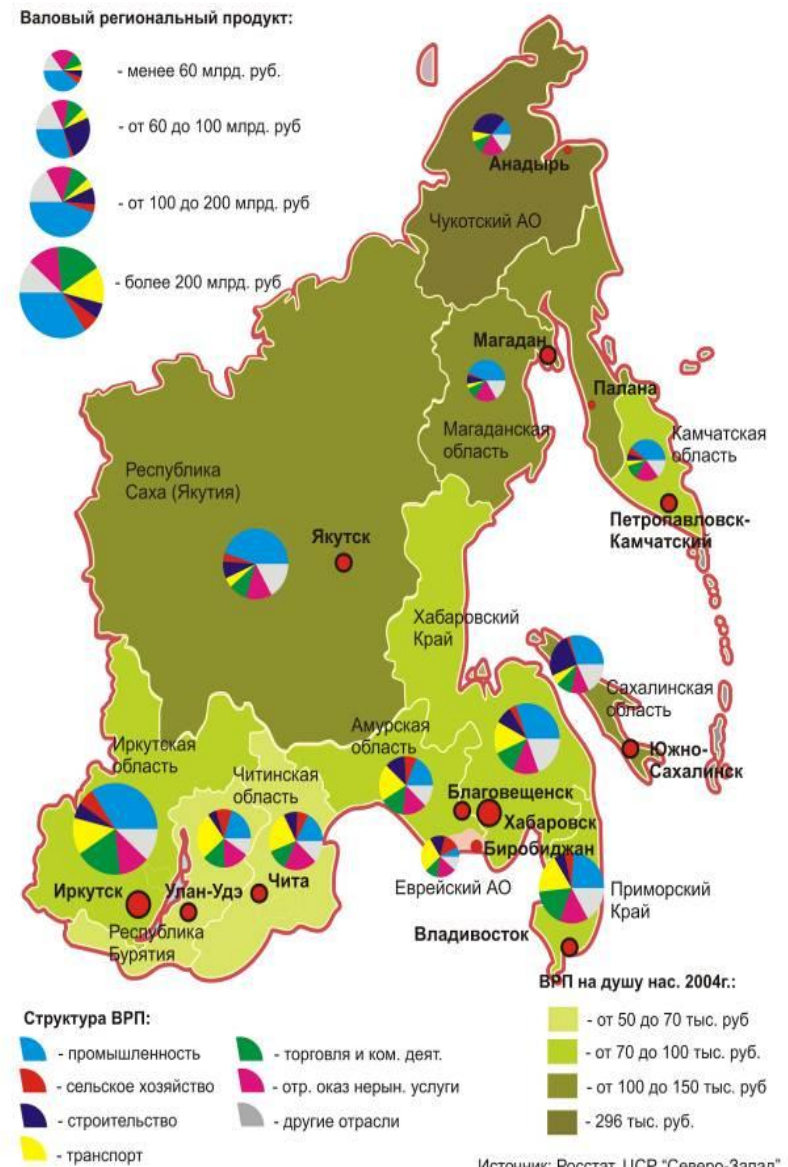


Промышленность

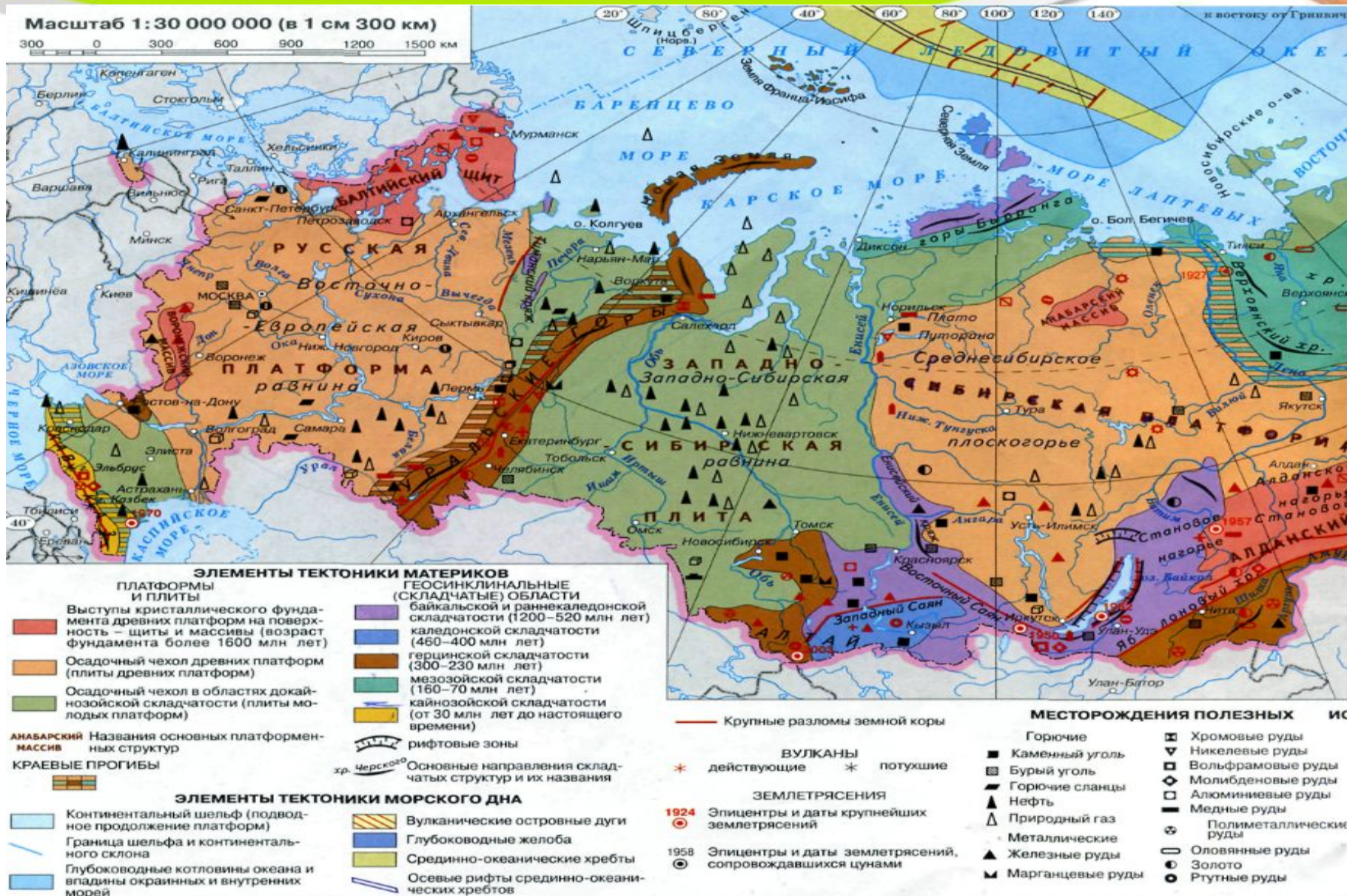


Стратегия развития Дальнего Востока и Забайкалья

Валовый региональный продукт



Тектоника и полезные ископаемые



Характеристика Центрального Района

1. Состав географического района	Экономические районы: Центральный - Москва, ЦЧР - Воронеж, Волго-Вятский – Нижний Новгород.		
2. Площадь и население	Страна	Площадь, тыс. км \square	Население, млн. чел.
	Германия	357	78
	Франция	544	56
	Испания	505	39
	Украина	603	55
	Часть РФ: Центральная Россия	916	47
3. Природные ресурсы	Водные – Москва – порт 5 морей. Чернозем Центрально-Черноземного района.		
4. Промышленность	Лидирует - машиностроение.		
5. Полезные ископаемые	Бурый уголь, фосфориты, поваренная соль, железо.		
6. Климат	Область умеренно континентального климата. Средняя температура июля <u>+17 °С ... +18 °С</u> . Средняя температура января <u>-10°С... - 12°С</u> . Осадки 600 мм.		