

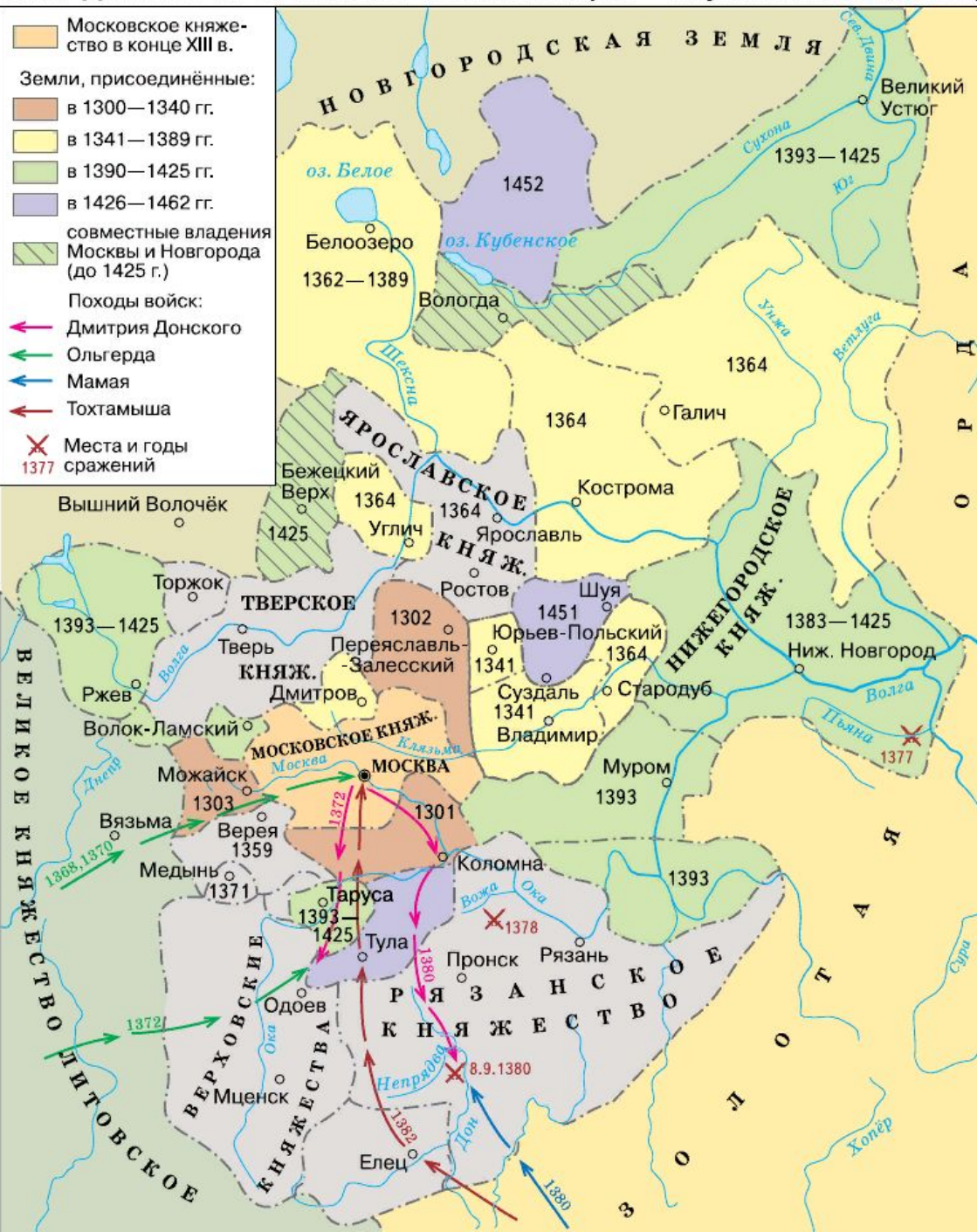
# География по теме: Русь и Орда в 1304-1462 гг.

---

Период 1304-1462 гг.

Автор разработки: Маховиков Д.В. [https://vk.com/d\\_makhovikov](https://vk.com/d_makhovikov)  
Сообщество для подготовки к ЕГЭ по истории: <https://vk.com/clubege2019history>

# ОБЪЕДИНЕНИЕ ЗЕМЕЛЬ ВОКРУГ МОСКВЫ (XIV – первая половина XV в.)



## Объединение земель вокруг Москвы (XIV – первая половина XV в.)

Карта.

**Знать на карте:**

**Русские государства:** Московское княжество, Тверское княжество, Новгородская земля (Новгородская республика), Ярославское княжество, Рязанское княжество, Нижегородское княжество, Верховские княжества (княжества в верховьях Оки – Одоевское и Мценское).

**Прочие государства:** Золотая орда, Великое княжество Литовское.

**Города:** Москва, Тверь, Рязань, Муром, Ярославль, Нижний Новгород, Ростов, Кострома, Белоозеро, Коломна, Тула.  
**Походы:** Дмитрия Донского, Ольгерда (на Москву), Мамай, Тохтамыша.

**Сражения:** битва на Пьяне (1377 г. на карте), битва на Воже (1378 г. на карте), Куликовская битва (8.9.1380 на карте).





**Куликовская битва 1380 г. Движение армий к месту сражения.**

Карта.

**Знать на карте:** Москва, Серпухов, Коломна, Великое княжество Московское, Великое княжество Рязанское, Непрядва, движение войск Дмитрия Донского, движение войск Ягайло, движение войск Мамаю, место сражения 8 сентября 1380 г.



КУЛИКОВСКАЯ БИТВА.  
8 сентября 1380 г.



Куликовская битва **1380 г.**

Карта.

**Знать на карте:** Дон, Непрядва, переправа русских войск в ночь с 7 на 8 сентября, войска Мамая, войска Дмитрия Донского, полк правой руки, большой полк, передовой полк, сторожевой полк, полк левой руки.

Положение войск перед битвой:



Действия войск сторон:





## Великое княжество Литовское в XIII-XV вв. Карта-схема.







### Знать на карте:

**Государства:** Русские земли, Ливонский орден, Литва (Литовское княжество), Польша, Венгрия, Золотая орда.

**Города:** Вильно, Крево, Минск, Полоцк, Витебск, Туров, Смоленск, Киев, Переяславль, Чернигов, Брянск, Львов, Рига, Варшава, Грюнвальд.

**Сражения:** битва на синих водах (1362 г. на карте), битва на Ворскле (1399 г. на карте), Грюнвальдское сражение (1410 г. на карте).

**Прочее:** динамика расширения Литовского государства, территории, вошедшие в состав Литовского княжества в XIII-XV вв. территории, присоединенные после битвы у Синих вод 1362 г, Крево – место заключения Кревской унии 1385 г.,

-  Литовские земли (XIII—XV вв.)
-  Земли, вошедшие в состав Литовского государства в XIII—XV вв.
-  Земли, присоединённые после победы над ордынцами у Синих Вод (1362)
-  Заключение Кревской унии 1385 г.
-  Граница Великого княжества Литовского к 1462 г.
-  1362 Места и годы важнейших сражений





### РАСПОЛОЖЕНИЕ ВОЙСК

- |  |   |   |   |
|--|---|---|---|
|    | Тевтонского ордена  |    | Отступление и возвращение в бой части войск Витовта |
|   | Союзников (поляков, литовцев, русских, украинцев, и белоруссов) |   | Смоленские полки, выдержавшие натиск немцев         |
|  | Атака союзниками левого фланга крестоносцев                     |  | Общее наступление союзников                         |
|  | Контратака Валенрода  |  | Бегство немецких рыцарей                            |

**Грюнвальдское сражение 1410 г. Карта-схема.**  
**Знать на карте:** Грюнвальд, Танненберг, войска Витовта, войска Ягайлы